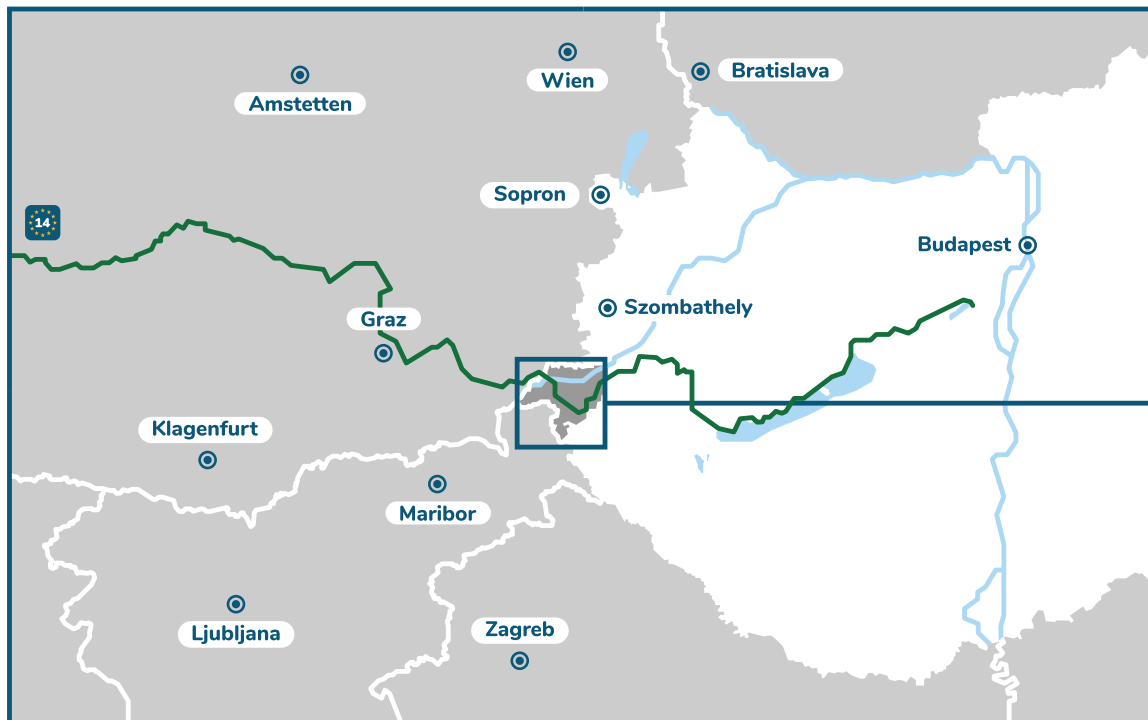


AKTIVNO V ŐRSÉGU



Örség in Slovensko Porabje



Muzej na prostem



Kolesarsko središče



Učna pot Lisička



Zvonik



Razgledni stolp



Veslaško pristanišče



Obiskovalni center



Rezervat bizonov



Jezero za ribolov



Cerkev



Farma alpak



Kopališče



Lončar



Močvirje šotnega maha



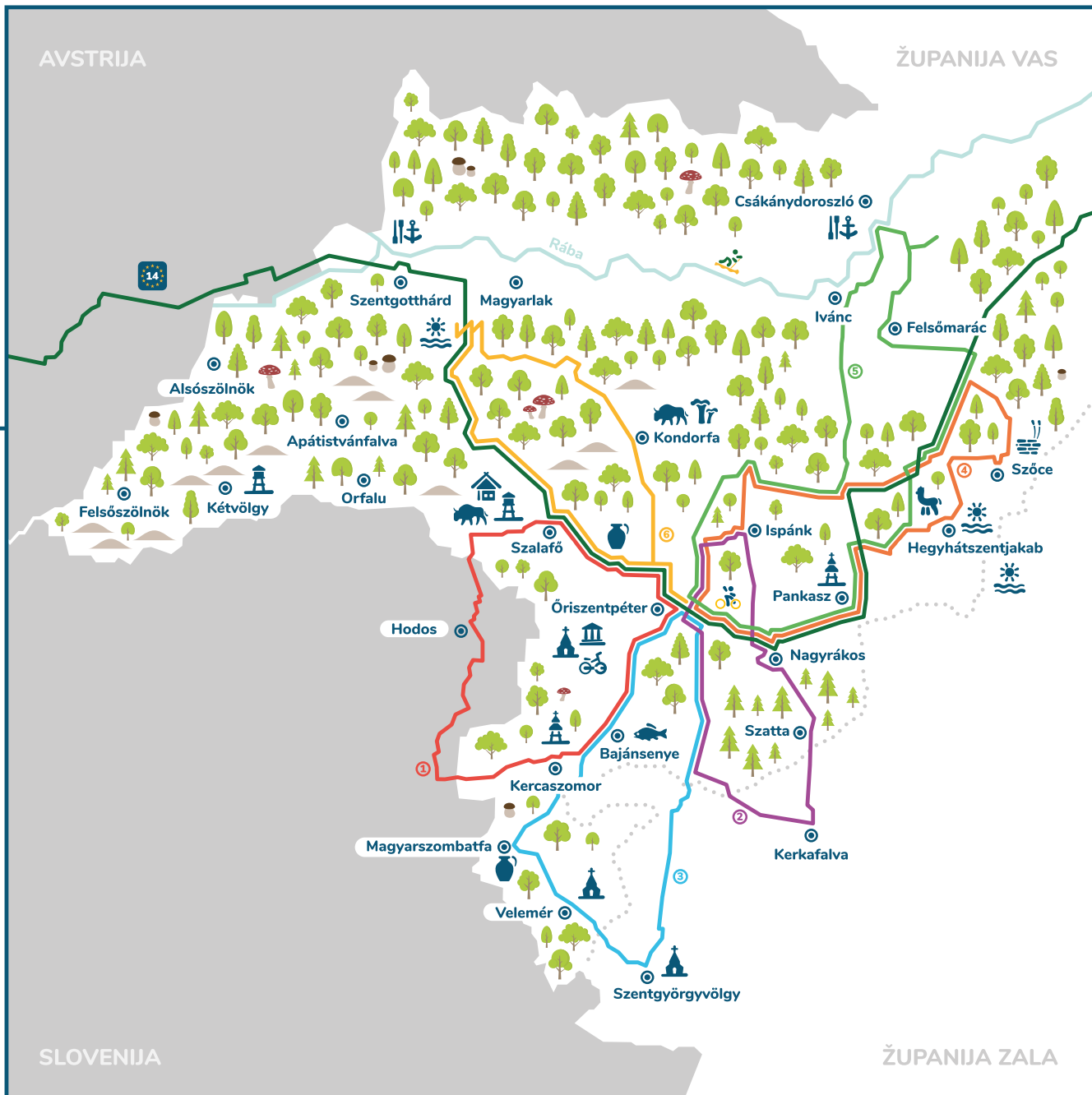
Eurovelo 14 kolesarska pot



Kolesarske poti

AVSTRIJA

ŽUPANIJA VAS



SLOVENIJA

ŽUPANIJA ZALA

ÖRSÉG IN SLOVENSKO PORABJE: RAJ ZA KOLESARJE

Örség je s svojimi drobnimi griči, gostimi gozdovi, romantičnimi kmečkimi hišami, drobcenimi jezери in gostoljubnimi prebivalci ena od najbolj očarljivih pokrajin Madžarske. Če želiš aktivni počitek, oddaljen od mestnega hrupa, sta Örség in Slovensko Porabje pravi raj zate. Skrit zahodni kot Madžarske, ki ga objemata avstrijska in slovenska meja, te bo takoj sprejel v svoje srce in tudi ti boš z lahkoto zaklenil to pokrajino v svoje. Če imaš rad naravo, boš tukaj zanesljivo našel samega sebe. V tej pokrajini se prepletata preteklost in sedanost: kamorkoli greš, naletiš na več sto let stare spomenike, tradicionalne navade in šege pa še vedno živijo med tukajšnjimi prebivalci.

Odkrij kakšna doživetja hrani Örség. V tej pokrajini ni velikih razdalj, drobcene vasi pa ležijo le nekaj kilometrov stran druga od druge. Ravno zaradi tega je idealno mesto za to, da se zavihtiš na kolo ali pa se podaš peš in sam raziščeš skrite kotičke pokrajine. Pri tem nikar ne pozabi poskusiti tradicionalnih lokalnih jedi, še posebej gobove juhe z ajdovo kašo in zavitka z rumeno kolerabo.

Lahke in maloprometne ceste Örséga so zares odlične za družinske izlete s kolesi. Če že več let načrtuješ in zbiraš pogum za svojo prvo kolesarsko turo, potem se zavihti v sedlo prav tukaj in zagotovo ne boš razočaran.





NARODNI PARK ŐRSÉG



Narodni park Őrség, ki zajema pokrajino Őrség, romantično dolino reke Rabe in Slovensko Porabje, je deseti in hkrati tudi najmlajši narodni park na Madžarskem, ustanovljen leta 2002. Za to pokrajino so značilni široki in nizki slemeni gričev, kristalno čisti potoki, sveže zeleni travniki in iglasti gozdovi. Raznoliki pokrajini dajejo poseben čar močvirja šotnega mahu, ki so nastala ob potokih in ki dajejo dom številnim zaščitenim rastlinam, med njimi tudi vrstam, ki so se ohranile še od ledene dobe.

Mozaično strukturo, ki je značilna za pokrajino Őrség, sta enotno oblikovali zgodovina in njene naravne danosti. Vodne soteske niso bile primerne za gradnjo, zato so lokalni prebivalci zgradili svoje hiše na vrhovih ali v pobočjih gričev. Gradnja na vzpetini je bila pomembna tudi zaradi graničarskih nalog, ki so jih tukaj živeči opravljali od osvojitve naprej v zameno za oprostitev plačila davkov in drugih privilegijev. Slaba, ilovnata zemlja ni bila naklonjena kmetijstvu (tem bolj lončarstvu), zato so lokalni prebivalci odtrgali dele gozdnih površin, na katerih so nato izoblikovali sadovnjake, pašnike in travnike. Tako je nastala mozaična pokrajina, ki jo sestavljajo obsežni travniki, drobcene njive, travniški sadovnjaki, gozdovi in potoki. Vse to popestrijo skupine hiš (t.i. zaselki) na vrhu gričev.

Zaradi borovih gozdov imenujejo to pokrajino tudi „smolnata država“. Nekateri se je spominjajo tudi kot dežele metuljev, saj na cvetličnih preprogah travnikov živijo številne vrste metuljev. Pravijo, da se tisti, ki obiše Őrség, vedno znova vrača. Mogoče zato, ker gričevnata pokrajina izžareva pravljčni mir? Ali zato, ker prijazni lokalni prebivalci ponosno negujejo svoje stare tradicije in s tem ohranjajo ljubko, arhaično vzdušje te pokrajine? Preveri! Čaka te 16 čudovitih učnih poti, razstavnih prostori in posebni gradbeno-etnološki spomeniki narodnega parka Őrség.



Eno od najbolj znanih in najbolj pomembnih zaščitnih območij narodnega parka Órség je močvirje v kraju Szőce. Potok Szőce in ob njem nahajajoči travniki predstavljajo edinstveno naravno bogastvo.



Sprehajajoč po izgrajenih brveh **Učne poti Szőce** lahko spoznaš edinstveni živi svet močvirja in zgodbo travnikov v Órségu. Tukaj lahko najdeš posebne, redke rastline, kot sta na primer kačja dresen – ki ustvarja roza polja – ali posebna okroglolista rosika.



V razstavnem prostoru **Hiša močvirj** lahko skozi interaktivno razstavo spoznaš skrivnostni svet močvirij v Órségu.



Možnost pečenja slanine, igrišče.

MUZEJ NA PROSTEM, SZALAFŐ



Gričevnato pokrajino Órséga so v preteklosti uporabljali madžarski kralji kot obrambno črto njihovega kraljestva. Nekdanji stražarji so na vrhu hribov s krčenjem gozdov izoblikovali skupine hiš in gospodarskih poslopij. Te sestavljajo t.i. zaselke. Muzej na prostem v zaselku Pityerszer predstavlja posebno strukturo naselja, ki je značilna za pokrajino Órség. V njem so ohranjene tradicionalne domačije, ki ponazarjajo, kako so tukaj ljudje nekoč živeli.



Učna pot Življenje v travniškem sadovnjaku je obarvana z interaktivnimi igrami, skozi katere oživi vsakdanje življenje nekdanjih domačij, svet tamkajšnjih živali in sočnega sadja.



Rokodelske delavnice in iskanje zakladov za otroke in odrasle; igrišče. **Na vodeni turi** si je vredno ogledati več hektarni pašnik evrazijskih divjih konjev in evropskih bizonov.



Csárda v Pityerszeru pričakuje lačne izletnike z domačimi, lokalnimi dobrotami.



V Órségu še danes živijo nekdanje ljudske obrti, kot so npr. škopanje, pletenje košar, pletenje iz slame in predvsem tradicija lončarstva. V naselju Magyarszombatfa in Gödörháza še danes številni prebivalci opravljajo to obrt, ki ima večstoletno preteklost.



Na učni poti rumenih lilij, ki leži med naseljema Velemér in Magyarszombatfa, lahko spoznaš izjemne naravne in kulturne vrednote Notranjega-Órséga. V cerkvi Svete Trojice v Veleméru lahko občuduješ freske, ki so najbolj ohranjene freske na Madžarskem. Učna pot nadalje vodi skozi travniške sadovnjake in močvirja do zvonika v Gödörházi, konča pa se pri Lončarski Hiši v kraju Magyarszombatfa.



Kalvinski zvonik v Gödörházi je drugi najstarejši zvonik v Órségu. V njegovem sosedstvu lahko vidiš zaščitene rastline močvirja in množico metuljev.



V Lončarski Hiši se lahko poleg spoznavanja lokalnih lončarskih tradicij tudi sam preizkusiš v lončarjenju. Si vedel, da so v tej pokrajini za poimenovanje lončarjev uporabljali tudi izraz „gerencsérek“?

AKTIVNO V ŐRSÉGU

Z izhodiščem iz Őriszentpétra, „glavnega mesta Őrséga“, lahko odkrivaš okolico na šestih različnih, maloprometnih in gozdnih cestah, ki so označene kolesarske poti. Skozi Őrség vodi tudi kolesarska pot EuroVelo 14. V tej pokrajini te vabijo, nato pa omrežijo označene turistične poti in jezera sredi gozdov, ki se lesketajo kot prava gorska jezera in so primerna tudi za kopanje. Na najbolj romantični reki Madžarske, reki Rabi, se lahko obogatiš z nepozabnimi doživetji.

Kot ljubitelja kolesarskih, pohodniških in vodnih tur te bo Őrség iz leta v leto presenetil z razširjeno ponudbo storitev, tako da bo tukaj preživeti čas še lepši in poln doživetij. Opise v publikaciji navedenih tur in nadaljne ponudbe najdeš na spletni strani aktivmagyarorszag.hu.



Tekerjünk itthon!



KOLESARJENJE, KOLESARSKI IZLETI

V Órségü obstaja šest označenih kolesarskih poti, po katerih lahko s kolesom spoznaš idilično pokrajino. Svoj kolesarski izlet si lahko popestriš z obiskom različnih obrtnikov, ki skrbijo, da tradicionalne ljudske obrti ne potonejo v pozabo, lakoto in žejo pa si lahko pogasiš z okusno lokalno hrano in pijačo. Lahko se pridružiš tudi organiziranim kolesarskim turam, na katerih te lokalni vodiči popeljejo do najlepših in najzanimivejših kotičkov pokrajine. Órség ti omogoča kolesarjenje v udobnem tempu, dobri družbi in vzdušju, hkrati pa spoznavanje lokalnih znamenitosti in navad tukajšnjih prebivalcev.

Túrazzunk itthon!



POHODI

Številne označene pohodniške poti prepletajo pokrajino Órség kot gosta mreža. Ne glede na to, ali si že izkušen pohodnik ali pa šele spoznaš lepote te aktivnosti v naravi, boš tukaj našel primerno pot zase. Izbiraš lahko tudi med tematskimi pohodniškimi potmi, kot so npr. poti, ki so povezane s prazniki, letnimi časi ali naravnimi pojavi. Pot lahko prehodiš tudi pod strokovnim vodenjem izkušenega vodiča. Na turah so zagotovljeni odlično vzdušje, gostoljubnost in enkratno doživetje.

Evezzünk itthon!



VODNE TURE

Reka Raba je ena od rek Madžarske, ki so ohranile svojo prvotno podobo brez večjih sprememb zaradi človekove aktivnosti. Odsek, ki vijuga med Monoštrum in Csákánydoroszlójem, spada k območju narodnega parka Órség. Ker so reko regulirali večinoma le v okolici naselij, daje vtis skrivnostnosti in pustolovskosti. Zahvaljujoč naravni okolici se je nemoteno ohranil živi svet tako v vodi kot na obrežjih, ki obdajajo reko. Tako lahko med veslanjem na Rabi opazuješ redke živalske in rastlinske vrste. Ta odsek reke zaznamujejo ovinkasti zavoji, visoka nabrežja, plitvine in otoki. Pri odkrivanju reke ponujajo nova in nova doživetja pod rta drevesa, vijuge, avanturistični kotički, plitvine - reka Raba je zaradi tega tudi priljubljena destinacija ljubiteljev veslanja na divjih vodah.



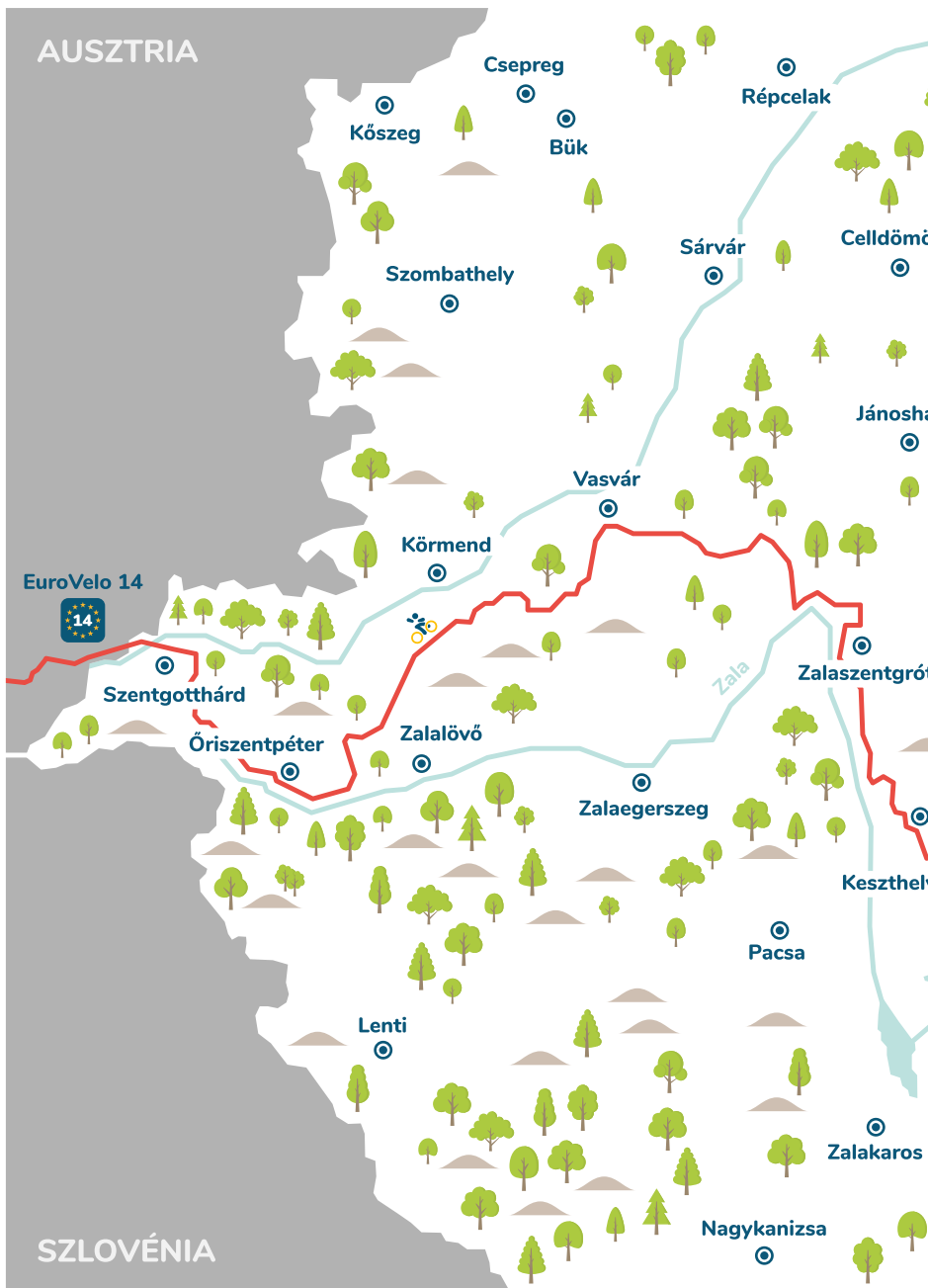
EUROVELO 14

Najmlajši član evropske mreže kolesarskih poti je EuroVelo 14, ki prekrži tudi Madžarsko.

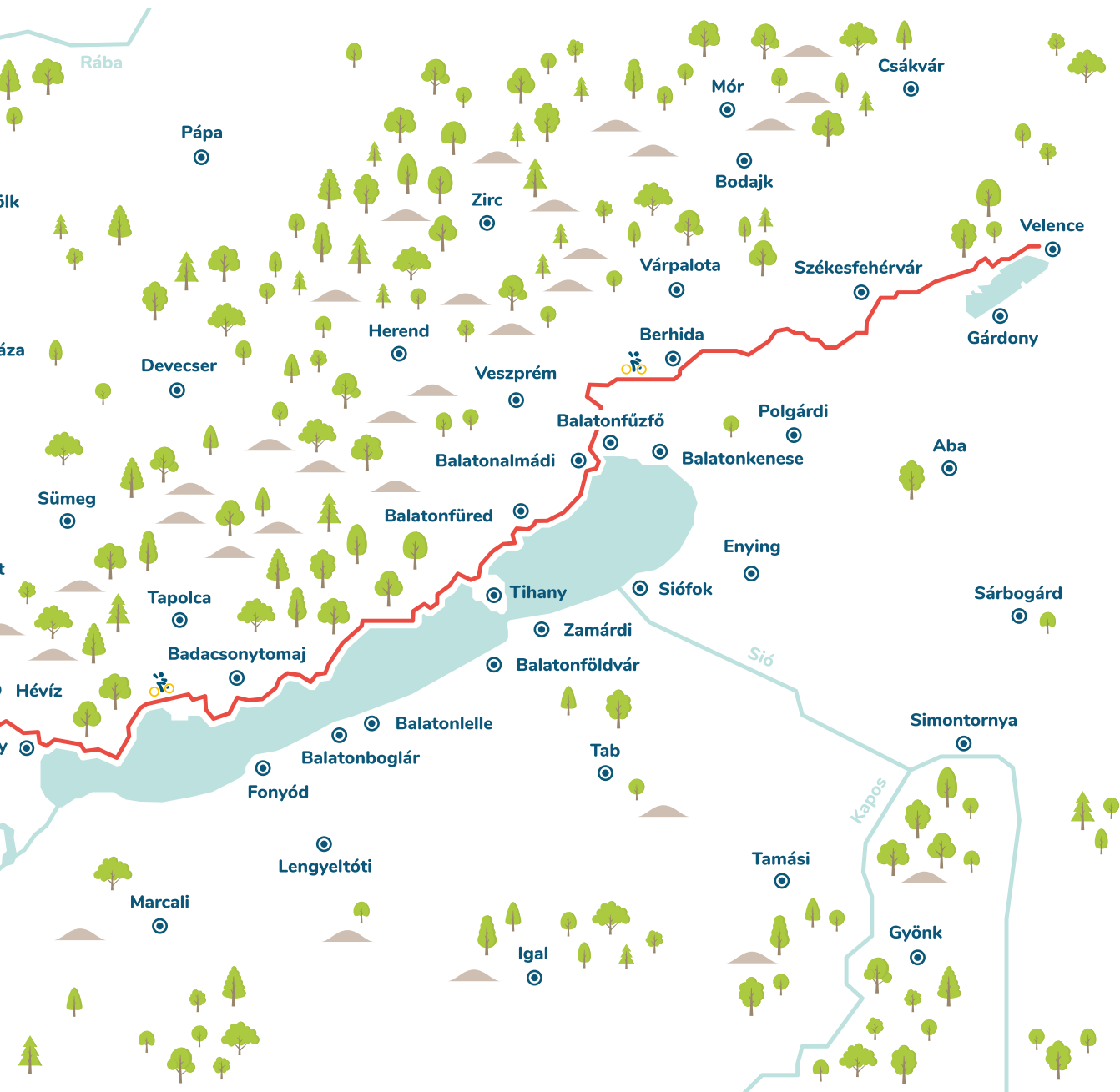
Tematska pot, ki povezuje vode Srednje Evrope, prispe na Madžarsko v mestu Monošter ob reki Rabi. Mimo številnih jezer in močvirij, med gozdovi, čez griče in doline vijugasto prispe v Órség. Od tu napreduje označena pot v smeri Blatnega jezera vse do jezera Velence.

Če boš kolesaril v tej smeri, lahko pričakuješ raznoliko pokrajino, toplice, vinorodne kraje in z znamenitostmi bogate kraje


Nadaljnje informacije:
www.eurovelo.com



eurovelo.com



KOLESARSKA TURA V ŐRSÉGU

 **Pot:** Őriszentpéter – Ispánk
– Szőce – Őrimagyarósd
– Szaknyér – Pankasz –
Nagyrákos – Őriszentpéter

 **Značaj ture:** kolesarska
krožna tura

 **Dolžina poti:** 38 km

 **Trajanje:** 6-8 ur

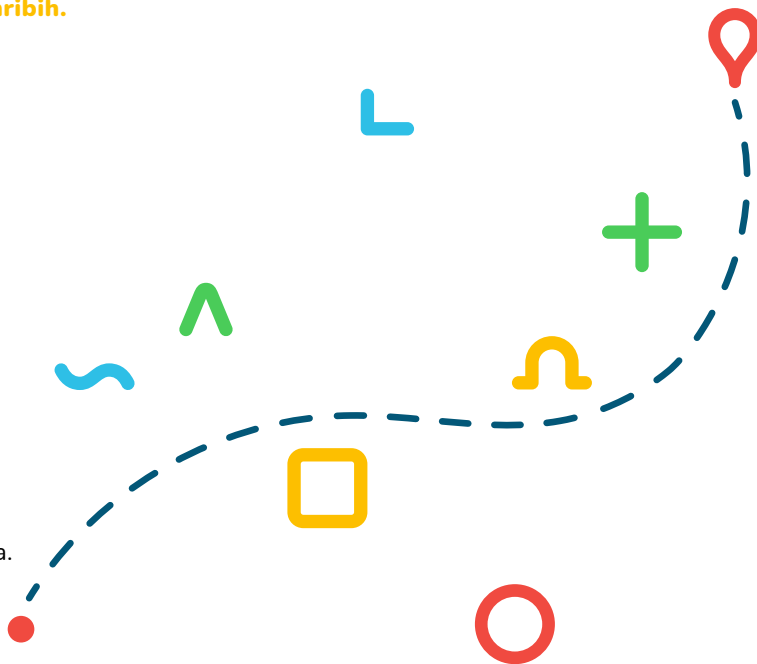
 **Težavnost:** srednja



Pot Őrség 4 je ena lepših kolesarskih tur, polna pozitivnih presenečenj. V kraju Ispánk lahko obišeš čokoladnico Ízrestaurátor in dobiš vpogled v ročno izdelovanje čokolade, pri Hiši močvirjev v kraju Szőce pa se lahko sprehodiš po brvi nad močvirjem šotnega mahu in občuduješ redke in specializirane rastline, ki še uspevajo v tem okolju. V Őrimagyarósd se je vredno spočiti na mestu nekdanjega gradišča, v primeru lepega vremena pa se lahko namočiš v jezeru Vadása, ki ga z vseh strani obdajajo gozdovi. V Szaknyéru lahko nekaj časa preživiš z alpaki, v Pankaszu občuduješ znan krilasti zvonik, v Nagyrákosu pa te pričakuje lepo vzdrževan lokalni etnografski muzej. Na koncu tvoje poti je Őriszentpéter, ki ima znamenitosti na pretek. Med turo lahko uživaš v posebnostih pokrajine Őrség brez napornega kolesarjenja po številnih gričih in hribih.

ZNAMENITOSTI:

- Őriszentpéter – Cerkev sv. Petra iz obdobja Arpadovičev;
- srednjeveška opekarna;
- Lokalna zgodovinska zbirka Edite Szikszay;
- lovska razstava;
- Obiskovalni center Natura 2000 (Direktoriat narodnega parka Őrség);
- lončarstvo;
- Ispánk – ročno izdelana čokolada;
- Őrimagyarósd – gradišče;
- Szőce – močvirje šotnega mahu, Hiša močvirjev;
- Szaknyér – farma alpak;
- Pankasz – krilasti zvonik;
- Nagyrákos – lokalni etnografski muzej in kovačnica.





PRIPOROČENE KOLESARSKÉ TURE



KOLESARSKA POT ŐRSÉG 1

Kolesarska pot Őrség 1 sledi poteku reke Szale (Zala) in vodi iz Őriszentpétra v Szalafő, nato skozi gozd v Slovenijo in se potem zopet pri Kercaszomoru vrne na Madžarsko, v glavno mesto Őrség. Pot vodi mimo cerkve iz dobe Arpadovcev in muzeja na prostem v Pityerszeru, kjer lahko dobiš vpogled v nekdanji kmečki vsakdan skozi lokalne zgodovinske zbirke. Lahko pokukaš tudi v srednjeveško opekarno in ledenico. Spočiješ se lahko pri „Pragozdu“, na slovenski strani pri Hodoškem jezeru ter v kampu Malomkert. V kraju Bajánsenye lahko šteješ štorclje ali pa se podaš na izlet do zapuščenega pokopališča (Pusztatemető) ali na hrib Kis-hegy.

 **Značaj ture:** kolesarska krožna tura

 **Dolžina poti:** 33 km

 **Trajanje:** 3-5 ur

 **Težavnost:** srednja

KOLESARSKA POT ŐRSÉG 2

Kolesarska pot Őrség 2 vodi skozi romantične gozdove iz Őriszentpétra do gričevnate pokrajine Notranji-Őrség, od tam v Szentgyörgyvölgy, Magyarföld in nato skozi Kerkáskápolno nazaj v glavno mesto Őrség. V Magyar-szombatfi, vasi lončarjev, lahko spoznaš skoraj 700-letno umetnost lončarjenja. Med potjo lahko občuduješ svojevrstne arhitekturne in umetnostne dosežke: občuduješ lahko izrezljane psalmske motive v cerkvi kraja Bajánsenye, svetlobno igro v cerkvi Svete Trojice v Veleméru ali leseno kasetiran strop kalvinistične cerkve v Szentgyörgyvölgyu.

 **Značaj ture:** kolesarska krožna tura

 **Dolžina poti:** 33 km





 **Trajanje:** 3-5 ur

 **Težavnost:** srednja







KOLESARSKA POT ŐRSÉG 3

Kolesarska pot Őrség 3 vodi iz Őr-szentszpetera skozi gozdove v pokrajino polno drobcenih vasic. Daleč stran od hrupnega sveta lahko prekosariš vse do vznožja mostu Volgyhid v Nagy-rakosu in medtem spoznaš kraje Ker-kaskapalna, Ramocsa, Kerkafalva in Szatta. Od tu naprej te vodi makedam-ska pot do kraja Ispank. S slamo pokrit lokalni etnografski muzej s kovačnico, zbirke iz lokalne zgodovine in cvetoče domačije dajejo vtis kmečkega sveta iz preteklosti. Odpočiješ se lahko v senci stare lipe v Szatti, v gaju v Ispanku ali na obrežju jezera Barkas, medtem pa užiavaš v bogatih okusih domačih sirupov, marmelad, sira in pravega krav-jega mleka.

-  **Značaj ture:** kolesarska krožna tura
-  **Dolžina poti:** 28 km
-  **Trajanje:** 3-4 ur
-  **Težavnost:** lahka





KOLESARSKA POT ŐRSÉG 5

Kolesarska pot Őrség 5 vodi v severo-vzhodni del pokrajine Őrség. Do vrat Őrsega prispeš tako, da se pelješ skozi kraje Nagy-rakos, Pankasz, Kisrakos in Szaknyer. Gre za pravo avanturistično kolesarsko turo ob jezerih in močvirjih, ki so v poletnih mesecih kot nalašč za kopanje. Čar te ture pa ni le uživanje v prekrasnih razgledih, ampak predstavlja tudi poseben športni izziv kolesarjem.

-  **Značaj ture:** kolesarska krožna tura
-  **Dolžina poti:** 52 km
-  **Trajanje:** 5-7 ur
-  **Težavnost:** srednja s težkimi odseki






KOLESARSKA POT ŐRSÉG 6

Kolesarska pot Őrség 6 vodi iz Őr-szentszpetera skozi kraj Kondorfa do ču-dovitnega jezera Harsas. Zaradi mnogih gričev in težjih vzponov se marsikdo prestraši ali pa obupa sredi poti, toda nikar. Pot, ki je tudi delno vključena v vijugasto pot EuroVelo 14, teče skozi številne gozdove, ki nas s svojim ptič-jim petjem, šelestenjem listja in svežim zrakom iztrgajo iz turobnega vsakdana. Kopanje v jezeru Harsas pa na koncu poplača vse napore te zahtevne ture.

-  **Značaj ture:** kolesarska krožna tura
-  **Dolžina poti:** 34 km
-  **Trajanje:** 3-6 ur
-  **Težavnost:** težka



OD ZASELKA DO ZASELKA V SZALAFÓJU - POHOD

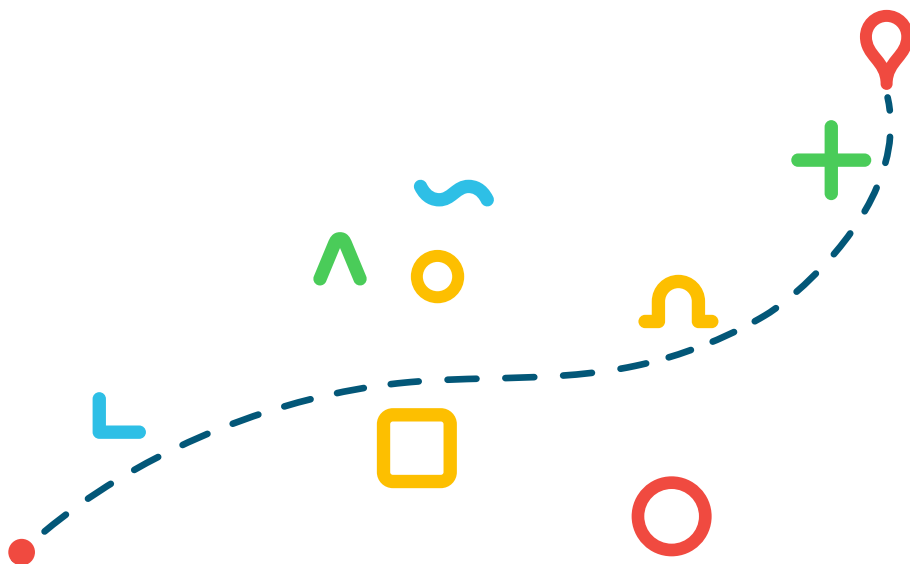
-  **Pot:** Szalafő, Templomszer – Szalafő, Templomszer
-  **Značaj ture:** krožna tura
-  **Dolžina poti:** 12 km
-  **Trajanje:** 3-4 ur
-  **Težavnost:** lahka



Krožno turo začneš v čudovitem naselju Szalafő, ki se skoraj neopazno skriva med gozdovi in travniki ter se skoraj zlije z naravo. Na poti lahko najdeš t.i. zaselke vasi, kjer lahko na domačijah in v restavracijah poskusiš dobrote pokrajine Órség ali celo sam poskusiš stiskati bučno olje. Pot označujejo table in srčki. Tura po zaselkih se začne v središču Szalafőja, nato teče mimo travnikov, ob dolini potoka Szala pa te spremlja čudovita panorama gozdov in travnikov. Iz doline se podaj na hrib Csörgőszer, nato pa od tu nadaljuj svojo pot proti dolini potoka Felsőszeri, vse do Pityerszera. Tukaj najdeš upravičeno znan muzej na prostem, kjer lahko v avtentičnem okolju dobiš vpogled v nekdanje življenje prebivalcev Órséga. Nato prispeš v Felsőszer, kjer lahko z razglednega stolpa Kömpe szeme uživaš razgled. Sledi Papszer, kjer lahko spoznaš bogate okuse in kulinarično ponudbo Órséga: priporočamo dödölle in bučne-makove zavitke. Iz Papszera do Templomszera te pot vodi mimo domačije, ki daje pridih preteklost; bližaš se h koncu ture. Na izhodiščno točko se vračaš mimo čudovitih travnikov in več kot 250 let starega hrasta.

ZNAMENITOSTI:

- Muzej na prostem v Pityerszeru;
- evrazijski divji konji;
- evropski bizoni;
- medžimurski konji;
- Határkőpark (Park Mejni kamen);
- razgledni stolp Kömpe szeme;
- Hodoško jezero;
- znamenitosti Óriszentpétera;
- jezero Hársas






PRIPOROČENI POHODI



PORABSKI POHOD NA JANEZOV BREG

Med turo lahko spoznaš značilnosti pokrajine in posebnosti Slovenskega Porabja. V naselju ob madžarsko-slovenski meji ohranjajo spomine davnih časov prijetne, urejene hiše in med njimi skrivajoče se brajde. K razglednemu stolpu na Janezovem bregu te pot vodi skozi hladen gozd, za kar boš še posebej hvaležen poleti. Pogled z razglednega stolpa na barvito pokrajino te ne bo pustil ravnodušnega.

 **Pot:** Gornji Senik, Slovenska vzorčna kmetija – Gornji Senik, Slovenska vzorčna kmetija

 **Značaj ture:** krožna tura


 **Dolžina poti:** 8 km

 **Trajanje:** 2,5 ur

 **Težavnost:** lahka

SKOZI „SREDINO SVETA“

Pohod vodi iz največjega in gosto naseljenega naselja Órséga, iz Óriszentpétera, v najmanjšo, a najlepšo in najzanimivejšo vas pokrajine - v Ispánk, ki jo lokalni prebivalci imenujejo tudi „sredina sveta“. Na poti se izmenjujejo iglasti in mešani gozdovi, med njimi pa se skrivajo travniki. V Ispánku najdeš čokoladnico, v kateri lahko izveš, kako in iz česa se pripravlja ročno izdelana čokolada. Od tu te vodi pot do jezera Bárkás, nato pa iz doline spet proti hribu, kjer se po šašjih travnikih ponovno vrneš v Óriszentpéter.

 **Pot:** Óriszentpéter, avtobusna postaja – Óriszentpéter, avtobusna postajas

 **Značaj ture:** krožna tura

 **Dolžina poti:** 13,3 km


 **Trajanje:** 5 ur

 **Težavnost:** lahka



KROŽNA TURA PO SLOVENSKEM PORABJU

Tura te vodi po gričevnatih pobočjih raztresenega naselja Verice, ki leži v bogatem naravnem okolju Porabja. Med potjo lahko spoznaš številne naravne in kulturne znamenitosti okolice, kot npr. Razgledni stolp, ki nudi čudovit razgled na gore sosednjih držav, zvonik na Verici, muzej Železne zavese v Števanovcih ali zvonik v Andovcih. Sprehajal se boš po pravljici pokrajini, ki te bo zagotovo tako očarala, da se boš v njo še vrnil.

 **Pot:** Verica, Katalin-hegy (Katinbrejg) – Verica, Katalin-hegy (Katinbrejg)

 **Značaj ture:** krožna tura

 **Dolžina poti:** 21 km

 **Trajanje:** 6-7 ur

 **Težavnost:** srednja

POTEPANJE PO NOTRANJEM-ŐRSÉGU

Pohod se začne v južnem delu Őrséga, na območju, kjer so včasih bivali lončarji. V Magyarszombatfi lahko pri Lončarski hiši spoznaš, kako je včasih izgledalo lončarstvo, nato pa odkriješ, kakšno skrivnost skriva cerkev Svete Trojice v Veleméru, ki jo imenujejo tudi „cerkev svetlobe“. V Szentgyörgyvölgyu lahko občuduješ osupljivo cerkev z lesenim kasetiranim stropom. Med svojim raziskovanjem znamenitosti pa se ne pozabi naužiti barvitosti in raznolikosti pokrajine. Ta pot je prava zakladnica presenečenj: prehodi jo in videl boš, kaj vse skriva v sebi.

 **Pot:** Magyarszombatfa–Magyarszombatfa

 **Značaj ture:** krožna tura






 **Dolžina poti:** 33 km

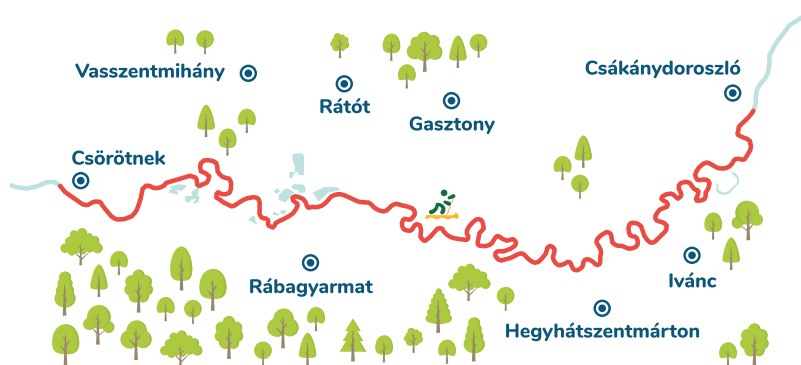
 **Trajanje:** 8 ur

 **Težavnost:** težka



PONUDBA VODNE TURE NA RABI

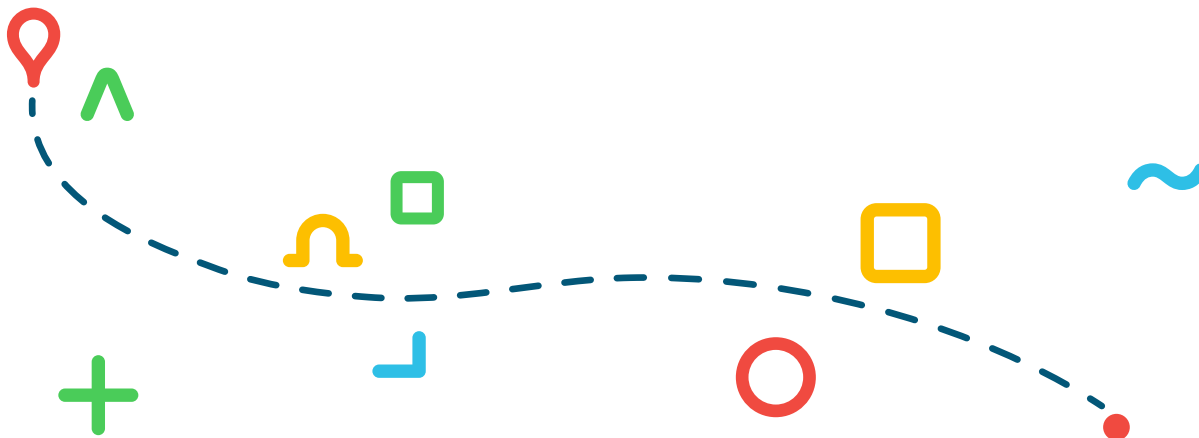
-  **Pot:** Csörötnek – Csákánydoroszló
-  **Značaj ture:** vodna tura
-  **Dolžina poti:** 24 km
-  **Trajanje:** 4-6 ur (odvisno od veslaškega znanja)
-  **Težavnost:** lahka divja voda (ZWC – WW I.)



NAJLEPŠI ODSEK REKE RABE

Zgornji del reke Rabe je eden od najbolj romantičnih, lepih in hitrih odsekov reke na Madžarskem. Značaj divje vode ji ne daje hitrost njenega toka, ampak grmovje nad njo, podrta drevesa, različno veliki otoki, plitvine, naplavine in zameti. Vodna tura na Rabi poleg občudovanja okolice obljublja sprotno obnavljajočo se napetost in adrenalin. Eno- ali dvodnevne vodne ture pomenijo tudi za izkušene veslače pravo doživetje, začetnikom pa lahko pomenijo prve varne korake pri spoznavanju veslanja pod budnim očesom šolanih in izkušenih vodičev.

Rečni odsek med Csörötnekom in Csákánydoroszlójem je verjetno najlepši odsek zgornjega dela romantične Rabe. Začetnikom in družinam ponujamo vodene, skupinske ture, ki so primerne tudi za zaključene skupine oziroma podjetja kot odlična možnost teambuildinga. Pogoj je dobro znanje plavanja. Začetniki in družine z malimi otroki so razvrščeni v čolne skupaj z našimi izkušenimi vodiči ali krmarji.





TO MORAŠ POSKUSITI, ČE SE POTEPAŠ TUKAJ

Madžarski gastronomiji dajejo poseben in edinstven značaj tradicionalne jedi iz Őrséga. V tej pokrajini lahko poskusiš značilne jedi, kot so npr. gobova juha z ajdovo kašo, divjačinski golaž z dödöli, različne zlivanke, zavitki ali pereci, pečeni na kamnu. Še posebej se spleča poskusiti jedi, ki vsebujejo gobe, saj so tukajšnji gozdovi po vsej državi znani kot najbogatejši z najdbišči gob. Če želiš spoznati edinstven okus Őrséga, ne smeš izpustiti „zelenega zlata“ lokalnih prebivalcev, bučnega olja, pripravljene na tradicionalni način ter žganja iz tukaj dozorelega sadja.



OKROGLI PERECI, PEČENI NA KAMNU

Izvirna dobrota Őrséga so pereci, pečeni na kamnu. Madžarsko poimenovanje (hóckönsütt) so dobili po tem, da jih je treba peči na vročem kamnu. Primerno naravnim danostim se je Őrség štel za žitno pokrajino, kjer je bil najpomembnejša hrana kruh. Poleg kruha so radi dajali v peč tudi perece, ki so bili narejeni iz kvašenega testa, spleteni iz dveh delov ter bili na sredini luknjasti.



GOBOVA JUHA Z AJDOVO KAŠO

Ena najbolj značilnih gastronomskih posebnosti je juha z nepozabnim okusom, ki nastane z združitvijo ajde in jurčkov. Ena od sestavin, ajda – ki so jo imenovali tudi „pogansko žito“ – je bila pomembna rastlina za prebivalce Őrséga. Z različnimi vrstami gob, ki so jih sezonsko nabirali v gozdu, so z veseljem popestrili svoje vsakdanje jedi.



DÖDÖLLE

Dödölle je najbolj priljubljena značilna jed v pokrajini Órség. Pod drugim imenom in v malo drugačni obliki jo najdemo tudi v drugih delih Madžarske. Nekoč so to nasitno dobroto pojmovali tudi kot živilo siromakov in se je pogosto pojavila na mizi nekdanjih prebivalcev. Priprava je zelo enostavna, saj potrebuješ le nekaj krompirja in moke. Če se potepaš po Órségu, nujno poskusi to kulinarično posebnost madžarske gastronomije.



ZAVITEK

Značilna sladica Órséga je zavitek, za pripravo katerega potrebuješ le moko, mast in jajce. Lokalno svojevrstnost mu daje to, da uporabljajo veliko kisle smetane in da ga zvijajo iz dveh strani. Pripravlja se tako, da testo vlečejo po celotni površini mize, ga namažejo s kisló smetano in obogatijo z najrazličnejšimi nadevi. To so lahko jabolka, mak, zdrob, sliva, skuća, višnja, repa ali celo koleraba. Testo zvijejo in spečejo v pekaču. Najbolj tipični zavitek Órséga je bučno-makov zavitek.



KORISTNE POVEZAVE



Direktoriat narodnega parka Őrség

9941 Őriszentpéter, Városszer 57.

☎ +36 94 548 036,

✉ onpi@onpi.hu

🌐 orseginemzetipark.hu

Tourinform Őrség

9941 Őriszentpéter, Városszer 57.

☎ +36 94 548 034;

✉ tourinform.orseg@gmail.com

🌐 www.orseg.info

Društvo „Vendégvárók”

Őrség in okolica

9941 Őriszentpéter, Alszer 21/a.

☎ +36 30 435 9583

✉ orsegivendegvarok@gmail.com

🌐 orsegivendegvarok.hu

Naturpark Raab-Őrség-Goričko

Kirchenstrasse 4., A-8380

Jennersdorf (Ausztria)

☎ +43 (0)3329 48453 DW 73

✉ office@naturpark-raab.at

🌐 www.naturpark-raab.at

🌐 NaturparkRaab

Őrségi Teleház

9941 Őriszentpéter, Városszer 116.

☎ +36 94 548 039

✉ info@orseg.hu

🌐 www.orseg.hu

Društvo ljubiteljev kolesarjenja in narave Őrség

9941 Őriszentpéter, Városszer 55.

☎ +36 20 433 3907

✉ orsegibringasok@gmail.com

🌐 www.orsegibringasok.hu

Kormorán Kenu

Közhasznú Egyesület

9919 Csákánydoroszló, Vasút út 4.

☎ +36 30 298 2822

✉ info@kormorankenu.hu

🌐 www.kormorankenu.hu

Multidéző Porta

9942 Szalafő, Papszer 1.

☎ +36 30 390-1694

✉ multidezoporta@gmail.com

🌐 www.orsegi-szallas.hu



AKTIVNO V ŐRSÉGU

Založba: Aktív- és Ökoturisztikai Fejlesztési Központ Nonprofit Kft.

Leto izida: 2020.

Brezplačna publikacija, www.aktivmagyarország.hu



A family of four is seen from behind, sitting on a wooden swing bench. They are looking out from a wooden observation tower with a shingled roof over a vast, lush green forest landscape. The scene is captured in a cinematic style with soft lighting. The website address is overlaid on the back of the swing bench.

WWW.AKTIVMAGYARORSZAG.HU