

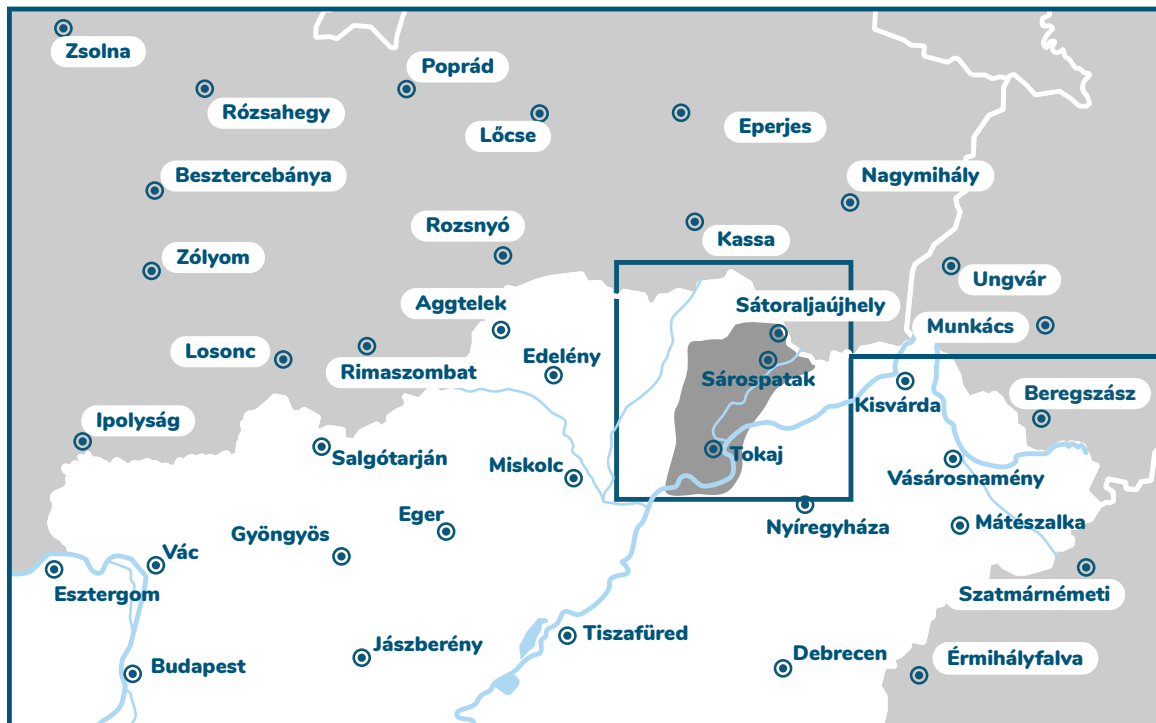
# AKTÍVAN

## A BORVIDÉK DÜLŐIN

Tokaj-Hegyalja és Bodrog völgye



# Aktívan Tokaj-Hegyalja és a Bodrog völgye vidékén



Vár



Református templom



Erdei pihenő



Kastély



Kat. templom, kápolna



Természeti érték



Kilátó



Zsinagóga



Tengerszem, bányató



Tanösvény



Strand



Áldó Krisztus-szobor



Múzeum



Borospince



Eurovelo 11



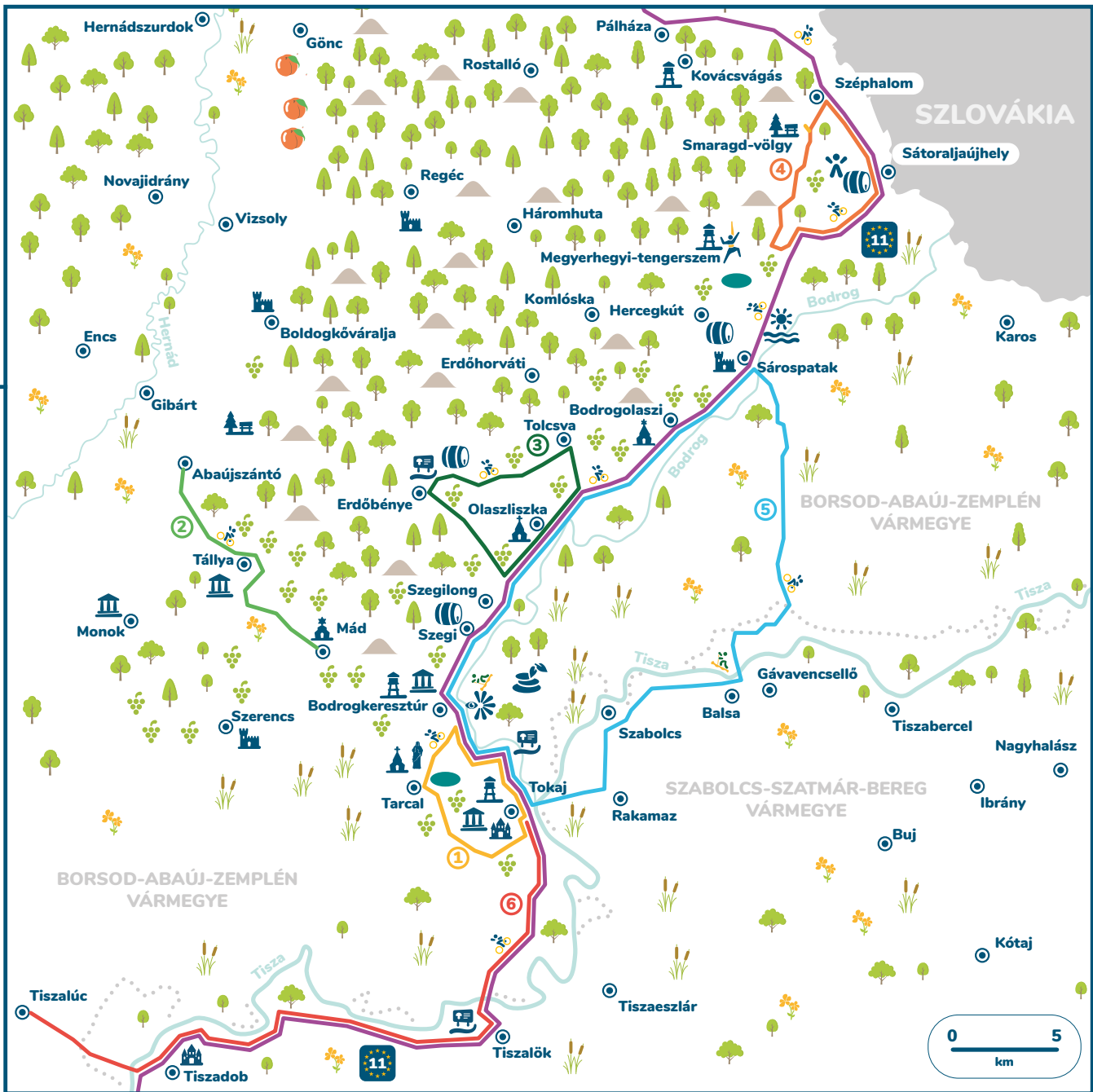
Szép kilátás



Szép kilátás



Kerékpártúra





## TOKAJ-HEGYALJA ÉS BODROG VÖLGYE – AHOL KÖNNYŰ DŰLŐRE JUTNOD

Szőlősorok barázdálta vulkáni lankákkal, barátságosan kanyargó folyókkal és titokzatos vízbírodalommal hív kalandos kirándulásra a Zempléni-hegység nyugati peremén elterülő világörökségi borvidék! Mindez a sokszínűség és érték már 1737 óta védettséget élvez, amikor királyi rendelet nyilvánította Tokaj-Hegyalját zárt borvidékké – a világon elsőként. Olyan termőhely ez, amelynek termékeit, természeti és épített értékeit, szellemi örökségét mindannyiunknak óvnunk kell.

Aktív kikapcsolódásra csábító természeti kincsekben és történelmi emlékekben nem lesz hiány, ha úgy döntesz, felfedezed ezt a páratlan szépségű tájat. Bringázz az EuroVelo 11 útvonalán, indulj túrabottal a Rákócziak nyomába a múltidéző falvakon és városokon át, evezz kenuban a romantikus Bodrogon, vagy szállj vízre a Bodrozug rejtett madárvilágában – felejthetetlen élményekben lesz részed, akármelyiket is választod! A mesés tájakon túl az itt termő szőlő világhírű borának ízvilágát is érdemes közelebbről megismerned. Ereszkedj le szervezett pincetúrákon a hegy mélyére kóstolópohárral a kezekben, és járd be a néha akár többszintes, labirintusszerűen tekergő pincerendszereket! A változatos látnivalóknak hála egy percre sem fogsz itt unatkozni, irány hát Tokaj-Hegyalja és a Bodrog völgyének varázslatos vidéke!







ÁLDÓ KRISZTUS-SZOBOR, TARCALI BÁNYATÓ, TARCAL



## A TERMÉSZET ÉS AZ EMBER HARMÓNIAJA

Tokaj-Hegyalja egyedülálló világörökségi tája egy élő történelembökönyv. Hús tölgyesei tündérlendákat rejtenek, nemesi birtokai régi időkről mesélnek, falvai generációkon átívelő történetek őrzői, de a tájat letűnt korok mesterségei is formálták. Indulj nyomukba!

Utad során felhagyott bányákba leshatsz be, amelyek köveiből malomköveket kerekítettek, vagy a meredek löszfalak homokjaihoz hasonlóan kastélyok, házak és utak építéséhez használtak fel. A vidék tölgyesei a híres gönci hordóhoz adták a fát, de belőlük készült a bodrogi halászos ladikja is. A különleges mikroklíma ma is aszúszeret tőpesszt, melyet gondos kezek szüretelnek a világhírű elixírhez. Itt minden mesél. Ettől válik igazán izgalmas úti céllá ez a borvidék!



6202 hektár 2000 négyzetméterre sűrítve – ez a tokaji Világörökségi Bormúzeum. A kiállítás felfedi előtted a borvidék különleges adottságait, kultúrtáji értékeit, amelyek az UNESCO világörökségi listájára juttatták a tájat. Ha esősre fordulna az idő, kerékpárral, de akár léghajóval is bebarangolhatod az interaktív tárlatot, amihez még csak ki sem kell lépned az épületből!



Erdőbénye a „kádárok völgye”. Itt készülnek évszázadok óta a híres hegyaljai tölgyfahordók és a régi szüretnek nosztalgia-kellékei – a puttony, a cserpa, a taposó és a kádicska. Jelentkezz be helyi bodnarmesterek műhelyébe, vagy nézd meg a Kádárház kiállítását, és ismerd meg a mesterség titkait!





A Tokaj-Bodrogszegi Tájvédelmi Körzet nemzeti parki területe igazi madárparadicsom. Fedezd fel üde lombú fákat, nádasok között kanyargó csatornákat, holtágakat! Míg a bedőlt fákon békák napoznak, elcsípheted egy felröppenő gémet, kócsagot vagy akár ritka ragadozómadarat is. Néhol a rét növényei alulról simítják majd a kenudat, miközben a Tisza és a Bodrog árterének érintetlen természetében gyönyörködsz.



A Long Természetvédelmi Területe Sátoraljaújhely és Vajdácsonk között áradáskor hatalmas tóvá alakul, és csak erdőfoltok emlékeztetnek arra, hogy ez a táj máskor szárazlában is bejárható. A tavirózsás morotvákkal tagolt erdőszegély gazdag madárvilágával és famatuzsálcáival hívó élményteli kikapcsolódásra! A folyó közvetlen szomszédságában, alig kétszáz méterrel a tengerszint felett, hegyi erdők üde levegője fogad.



## SÁTOR-HEGYTŐL SÁTOR-HEGYIG, A ZEMPLÉNI-HEGYSÉG LEGSZEBB HEGYVONULATA



A borvidék három egykori vulkán között terül el. Összekötve őket a térképen, egy hatalmas háromszög rajzolódik ki, amelynek egyik sarka a tokaji Nagykopasz-hegy, az északi és a nyugati sarka pedig a sátoraljaújhelyi és az abaújszántói Sátor-hegy. A köztük elterülő területen romantikus hangulatú dűlők között, vagy éppen rétekekkel szabdalt erdők túraösvényein élvezheted a Zemplénnek ezt a szelíden hullámzó vidékét. A három hegy környéke más-más arcát mutatja be a borvidéknek, éppen ezért érdemes külön-külön is felfedezni ezeket a kisebb térségeket.





Tokaj a történelmi borvidék „fővárosa”. Romantikus, szűk utcáival, klasszicista épületeivel és belvárosi borospincéivel hamar levesz majd a lábadról. Tokajban szólhatna minden a királyok boráról, a borok királyáról, a tokaji aszúróról, azonban a város nagy találkozások helyszíne is. Figyeld meg, ahogy összefut itt az Alföld sík vidéke a Zemplén tűzben született hegyvölgyeivel, és hogyan egyesül a Bodrog a Tiszával. A vízisportok szerelmesei a Bodrog és a Bodrogzug vadregényes víziútjait élvezhetik, de vár a vasúttal szembeni hegylábán húzódó Szerelmi Pincesor is, ahol megkóstolhatod Tokaj híres borait.



## IRÁNY A BELVÁROS

Fedezd fel Tokajt gyalog vagy kerékpáron, mindössze néhány óra alatt! Nézd meg a barokk stílusú Dessewffy-kastélyt, Klapka György Ágyúgolyós házát, a Serház utcai zsinagógát és a sétálóutca ékét, a 11. században épült Jézus szíve-templomot!

## TORONYMAGASAN A BORVIDÉK FELETT

Vedd célba a hegytetőt a Finánc-dombi kilátó felől! A városból több útvonal is vezet a Nagykopaszra, mindegyik más panorámát tár eléd. A csúcson álló TV-toronytól indulnak a repülés szerelmesei sárkányrepülőikkel pásztázni a tájat.

## AKTÍV ÉS FRISSÍTŐ CSALÁDI SÉTA

A belvárost a természettel összekötő Bodrog-parti séta remek kikapcsolódást nyújt az egész család számára! A sétaút az Erzsébet hídtól jobbra követi a folyó vonalát két kilométer hosszan pihenőteraszokkal, kikötőkkel, játszótérrel és kondiparkkal. Szomszédságában fut a Tokaji-kör kerékpárút egy új szakasza.

## FESZTIVÁLKATLAN – A KULTÚRTÁJ SZÍVE

Tavasztól ősziig többnapos fesztiválokkal ünneplik a bort Tokaj-Hegyalján. A főterek és pincék koccintó poharak csilingelésétől és zeneszótól hangosak. Emellett a használaton kívüli külszíni bányában épült tokaji Fesztiváltkatlan színes programokkal várja a kultúra szerelmeseit egész nyáron.



## AKTÍVAN A SÁTORALJAÚJHELYI SÁTOR-HEGY KÖRÜL

A hét hegy által ölelt Sátoraljaújhely ezer arca mindenkit elvarázsol: a kultúrára szomjazók Kazinczy Ferenc széphalmi birtokát vagy a levéltárat keresik fel, miután meglátogatták a város nemrég feltárt várát, míg az aktív kikapcsolódásra vágyók falat másznak, síelnek, boboznak, libegőznek, vagy átcsúsznak a nyitott kötélpályán a Magas-hegy és a szomszéd bércek között.



RÁKÓCZI-VÁR, SÁROSPATAK

### HEGYEK LÁBÁTÓL A BODROG PARTJÁIG

Sátoraljaújhelyen is áthalad az Euro-Velo 11 kerékpárút, amely összeköti a várost a Hegyköz felé Kassával, és Tokaj irányába a Bodrogszoros felé. A termálfürdője miatt is kedvelt iskolavárosban látogass el a várba, a híres kollégiumba és a nagykönyvtárba! Lovas és víziprogramjai is felejthetetlen élményekkel várnak.

### MAGYAR KÁLVÁRIA

A Szár-hegy tetején felavatott országútszélőhöz és a Szent István-kápolnához vezet a Magyar Kálvária, amelynek 14 stációja a trianoni békeszerződés által elcsatolt területekről emlékezik meg. A történelmi zarándokhelyet a Sólyom névre keresztelt átcsúszópályán, illetve a Dongó kabinos kötélpályáján is megközelítheted.

### PINCESOROK NETOVÁBBJA

Az élmények levezetéseként jelentkez be egy izgalmas pincetúrára! Vár a világörökségi Ungvári pincesor a többszintes járataival, vagy a település egykori vigalmi negyedének számító, mesébe illő Zsolyomkai pincesor a Magyar Kálváriához vezető út lábánál.





A borvidék nyugati kapuja Abaújszántó, amelyet az Aranyosi-völgy köt össze Erdőbényével. A 15 km hosszú völgykatlan aljában csörgedező névadó patak mellett kis forgalmú közút halad, amelyen látványos kerékpártúrára indulhatsz! Festői szépségű erdők, patakparti égerligetek és -lápok, sztyepprétek és sziklagyepek váltják egymást a vidéken. A gyalogos túraösvény bár nem követi a patak folyását, mégis hasonlóan magával ragadó látvánnyal fogad. Olyan, nyugalmat sugalló táj ez, ahova biztosan vissza akarsz majd térni!



ARANYOSI-VÖLGY, ERDŐBÉNYE

## FŐURI BIRTOKOKON

Az Aranyosi-völgyből érdemes ki-ki-kacsintani. Kerékpárral barangold be a nemesi kúriáiról ismert Tállyát! A szomszédos Golop Vay-kastélyának Ősi Magyar Címertárában pedig sok száz régi magyar címert és történelmi zászlót ismerhetsz meg.

## VÁRAS ÉSZAK

Indulj vartúrára a völgytől északra Boldogkőváralján! Ezen a tájon a borvidéki dűlőket felváltják a gönci barackfás területek, így a bor mellett megjelenik a pálinka és a szörp is a kínálatban. Ez a vidék a borrhíó egyik éléskamrája: helyi alapanyagból készült sajtokat, mézeket és lekvárokat is kóstolhatsz itt.

## MŰLTIDÉZŐ KÖZETEK

Már az újkőkorban a Kárpát-medence egyik első „exportcikke” volt az Eperjes–Tokaji-hegyvidék obszidiánja. Kőeszközök készültek a fekete színű, üveges megjelenésű vulkáni kőzetből. Ilyen ősi szerszámokat is láthatsz a borvidék ásványait, kövületeit és földtani ritkaságait bemutató magángyűjteményben, az Encsy család tállyai borházában.





Mássz fel a Tokaj–Eperjesi-hegylánc legfiatalabb tagjára, az 517 méter magas Nagykopaszra! A kúp alakú rétegvulkán lábánál találkozik a Tisza és a Bodrog, mivel a hegy hatalmas tömegével az egész aljazatot besüllyesztette, így környezetének legmélyebb pontjára csábította mindkét folyót. Az alföldi tájból messziről kitűnő impozáns, mozaikos hegyen vágott völgyek, panorámas tetők, bányák, szőlősorok, bolyhos erdők és bársonyos rétek várnak.

# TOP5


## +1 LÁTNIVALÓ

### 1. NAGYKOPASZ-HEGY



Az ország legszebb természeti csodájának járó cím birtokosa a Sárospatak feletti Megyer-hegy apró erdei tava. Látványa a tengerszemekével vetekszik, mégsem a természet vájta a tetőre. A száz éve felhagyott kőbányát csapadékvíz töltötte fel. Tedd próbára bátorágodat a néhol akár 40 méter magas, meredek kőfalakon vezető via ferrata pályán! De felmászhatsz akár a kilátóba is, vagy leereszkedhetsz a katlan aljába, a sötét víztükörhöz.

### 2. MEGYER-HEGYI TENGERSZEM



Hazánk legnagyobb érintetlen árterülete egy csodavilág: hangelatos csatornáin tündérrózsák közt evezhetsz el a madárfigyelő toronyig. A Bodrog és a Tisza által ölelt, szelíden mocsaras, ligeterdős területen ritka madárfajok költenek a fakoronákon, melyek áradáskor mint bokrok kandikálnak ki a vízből. Igazi bakancslistás élmény a Bodrogzug csatornáin felfedezni ezt az izgalmas vízvilágot!

### 3. BODROGZUG





#### 4. RÁKÓCZI-VÁR, REFORMÁTUS KOLLÉGIUM NAGYKÖNYVTÁRA, SÁROSPATAK

A 16. századi vár hazánk legjelentősebb késő reneszánsz műemléke. Látogatásodkor mindenképp nézd meg a palota ékességének számfűtő, Lorántffy fejedelemasszonyról elnevezett loggiát, amely a Vörös toronyba vezet át. Egy alig negyedórás sétára a vártól találsz a pataki kollégium épületét, amely a világ egyik legszebb könyvtárát rejtő, ahol egykor Gárdonyi, Móricz és Kossuth is koptatta a padokat. Festett, térhatású kupolája igazi látványosság.



Hercegkút két végén egymás mellett sorakoznak a háromszög formájú pincék a dímbes-dombos tájon. A Gombos-hegyi és a Kőporosi pincesor a Gyűrűk Ura-regény hobbifajlját idézi: a borospincék akár 40 méter mélységben és több száz méter hosszan is benyúlhatnak a föld alá! A települést sváb telepek építették a 18. században, nemes boraik mellé mindenképp kóstold meg híresen ízletes ételüket, a pörkölőhöz hasonló tunkit!

#### 5. HERCEGKÚTI SVÁB PINCEK



A lélegzeteállító tarcali bányató fölött magasodik Magyarország legnagyobb, 8,5 méteres Jézus-szobra a Nagykopasz-hegy oldalában. A monumentális látványosságot egy panorámasétányon közelítheted meg, amely mellett gondozott park, piknikpadok, nyáron pedig levendulaillat vár. A szobor lábánál varázslatos körpanoráma nyílik a környék szőlőtábláira és az Alföldre. Nem messze innen találsz a másik közkedvelt kilátópontot, a Terézia-dombon álló kápolnát.

#### +1. ÁLDÓ KRISZTUS-SZOBOR, TARCAL

## KERÉKPÁRTÚRA-AJÁNLÓ



### ① TOKAJ-KÖR

Változatos tájakkal vár a Nagykopasz, ha úgy döntesz, körbebringázod Tokaj, Tarcfal és Bodrogkeresztúr érintésével. Fedezd fel a nemrég átadott Tokaj-kör legújabb, városi szakaszát, amely a Tisza-hídtól a Fesztiválfatlanig fut. A mindössze 2 óra alatt teljesíthető kör a Lebuj kanyar után a Bodrog vadregényes árterében folytatódik, majd elér Bodrogkeresztúrba, hogy a tarcfal pincesorot érintve rákanyarodjon a Tokaj felé tartó szakaszra. A családbarát tekerés után csobbanj a rakamazi strandon, amely festői környezetben, lassan mélyülő, homokos parttal és sportolási lehetőségekkel kellemes kikapcsolódást kínál.

 **Túratípus:** körtúra

 **Táv:** 18,7 km

 **Szintemelkedés:** 51 m

 **Időigény:** 2 óra

 **Túra besorolása:** könnyű

### ② KEREKEZZ ÁT EURÓPA KÖZEPÉN!

Ez a túra Tokaj-Hegyalja ikonikus településeit fűzi fel egy útvonalra, amelyen bejárhatod az egykori Tokaj–Kassa–Tárnóv királyi borút egy szakaszát! Abaújszántóról indulva, festői szépségű dombok között kanyarogsz, majd az erdőt felváltják a lankákra kúszó ültetvények. A szőlővel ölelt Tálylyán található a Rákócziak kúriája, és egy értékes, hegyaljai kőzet- és ásványgyűjteményt is megcsodálhatsz itt. Tekerj át az Európa egyik mértani közepeként számontartott falun, majd vedd az irányt a sváb nemzetiségű Rátkára, végül az izraelita emlékekben gazdag Mádra, ahonnan egy alig félórás vonatút visz vissza Abaújszántóra.

 **Túratípus:** vonaltúra

 **Táv:** 14,5 km

 **Szintemelkedés:** 174 m

 **Időigény:** 2 óra

 **Túra besorolása:** könnyű



**Bővebb túraleírások és letölthető térképek: [aktivmagyarorszag.hu](https://www.aktivmagyarorszag.hu)**





### ③ TOKAJ-HEGYALJA LÜKTETŐ EREJE

Ez a túra kóstoló mindabból, amit a Tokaj-Hegyalja kínál: szőlődűlők, Bodrog, kultúra és hagyományok. Erdőbénye a kádáiról legalább annyira híres, mint a kiváló borászatiról. Pincéinek mélye bortrezort, sőt, ősszőlő-fossziliát is rejt a fehérborok mellett. Miután a folyó felé veszed az irányt, Szegilong határában csodálatos panoráma vár a Parafa nevű borterasznál. A Bodrog partján töltött pihető után irány a csonkatemplomáról ismert Olaszliszka! Vámosújfalunál kanyarodj Tolcsva irányába, ahol kastélyok és kúriák sora nyűgöz le. A borozással még várj, hiszen Erdőbényéig még magad mögött kell hagynod egy kis forgalmú közutat.

 **Túratípus:** körtúra

 **Táv:** 24,2 km

 **Szintemelkedés:** 174 m

 **Időigény:** 3 óra

 **Túra besorolása:** könnyű

### ④ KÉT KERÉKEN A VULKÁNI EREDETŰ HEGYEK KÖRÜL

Sátoraljaújhelyről indulva alig néhány kilométert kell csak tekerned a kerékpárúton Széphalomra, ahol egy gyönyörű parkban megtekintheted a Kazinczy Ferencnek és családjának kialakított emlékhelyet. A közeli Zemplén Kalandpark adrenalindús attrakciókkal vár kicsiket és nagyokat egyaránt, érdemes akár itt is beiktatni egy hosszabb pihenőt. Rudabányácskát elérve frissítsd fel magad a Smaragd völgyben, ahol a tó partjáról élvezheted a Sátor-hegység lenyűgöző látványát. Alacsony forgalmú, kacskaringós erdei úton haladsz tovább Károlyfalván át, ahonnan jó minőségű kerékpárúton, a régi kisvasút nyomvonalán indulhatsz vissza Sátoraljaújhely felé.

 **Túratípus:** körtúra

 **Táv:** 25,1 km

 **Szintemelkedés:** 169 m

 **Időigény:** 2–3 óra

 **Túra besorolása:** könnyű







ANDRÁSSY-KASTÉLY, TISZADOB

### 5 KERÜLD MEG A BODROGZUGOT

A Bodrogzugot kerülve látványban és kulturálisan is kontrasztos táj vár. Tekerj a Bodrog Hegyalja felőli oldalán, szelíden hullámzó hegyhátak közelségében! Itt, a Rákócziak földjén nemesi kúriák és évszázados templomok érik egymást a településeken. Átkelve a folyó túloldalára az alföldi táj paraszti világába nyerhetsz betekintést. Az EuroVelo 11 kerékpárút áthalad Bodrogkeresztúron, ahol a történelem szerelmeseit lenyűgözik majd a gótikus templom frissen feltárt régészeti leletei. Hamarosan kétszer átkelsz a Tiszán: Balsánál komppal, Tokajnál pedig az Erzsébet hídon. Ez alkalommal a Nyírség felől veheted célba a Nagykopaszt.

 **Túratípus:** körtúra

 **Táv:** 66 km

 **Szintemelkedés:** 63 m

 **Időigény:** 4 óra

 **Túra besorolása:** közepes

### 6 KALANDOZÁS A LOVAGI KASTÉLYOKAT IDÉZŐ TISZADOBRA

Éld át a Loire-menti kastélyok romantikáját Tokajtól alig háromórás tekerésre, Tiszadobon! Tokajban indulj Tiszatardos felé, ahonnan komp visz át a folyón, majd árnyas út vezet Tiszalökiig. Ha időd engedi, tégy egy kitérőt a Kis-Tisza Öko-centrumhoz, melynek fapallós tanösvényét a Kenyérgyári-holtág vizére építették. Tiszalök 31 hektáros arborétuma is izgalmas látnivaló a maga 260-féle növényfajtajával. Előbb műúton, majd a töltésen tekerve hamarosan eléred a francia lovagkor hangulatát idéző Andrassy-kastélyt Tiszadobon. Ez a túra fénypontja. Innen pedig már csak néhány kilométer Tiszalúc, ahonnan vonat visz Szerencsre, majd Tokajba.

 **Túratípus:** vonaltúra

 **Táv:** 44,7 km

 **Szintemelkedés:** 39 m

 **Időigény:** 3,5 óra

 **Túra besorolása:** közepes



**Bővebb túraleírások és letölthető térképek: [aktívmagyarország.hu](#)**





Útra kelni, hogy megtaláld önmagad. Hajtson a felfedezésben a hited vagy egy igazán mély, kikapcsolódás utáni vágy a hétköznapiakból, Tokaj-Hegyalja ehhez a belső utazáshoz is számtalan lehetőséget kínál. A régió páratlan természeti és épített kincsei mindig is sokakat vonzottak: a különböző betelepülő felekezetek és nemzetiségek mind-mind hozzáadtak valami értéket a helyi kultúrához. Ez a sokszínűség máig megmaradt a történelmi borvidéken, ennek köszönhető, hogy többféle zarándokút is átszeli a területet. Fedezd fel őket te is!



## MÁRIA ÚT

A Zemplén délnyugati lejtőjéről érkezik a lila M betűvel jelölt Mária út a tokaji borvidékre. Vonalát követve áthaladsz Kossuth Lajos szülőfaluján, Monokon, majd keresztülvágsz a német nemzetiségi tájházára büszke Rátkán. Gyönyörködj a szép kilátásban Mád és Tarcal között, a beszédes nevű Disznó-kő szomszédságában található, klasszicista, timpanonos panorámapontról! Innen vedd célba a Gróf Degenfeld Szőlőbirtokot: miután felmáshatszál a Szent Teréz-kápolnához, ereszkedj le a kastélyhoz, majd térj be Tarcalra. A Mária út az Erzsébet hídon át hagyja el Tokajt.

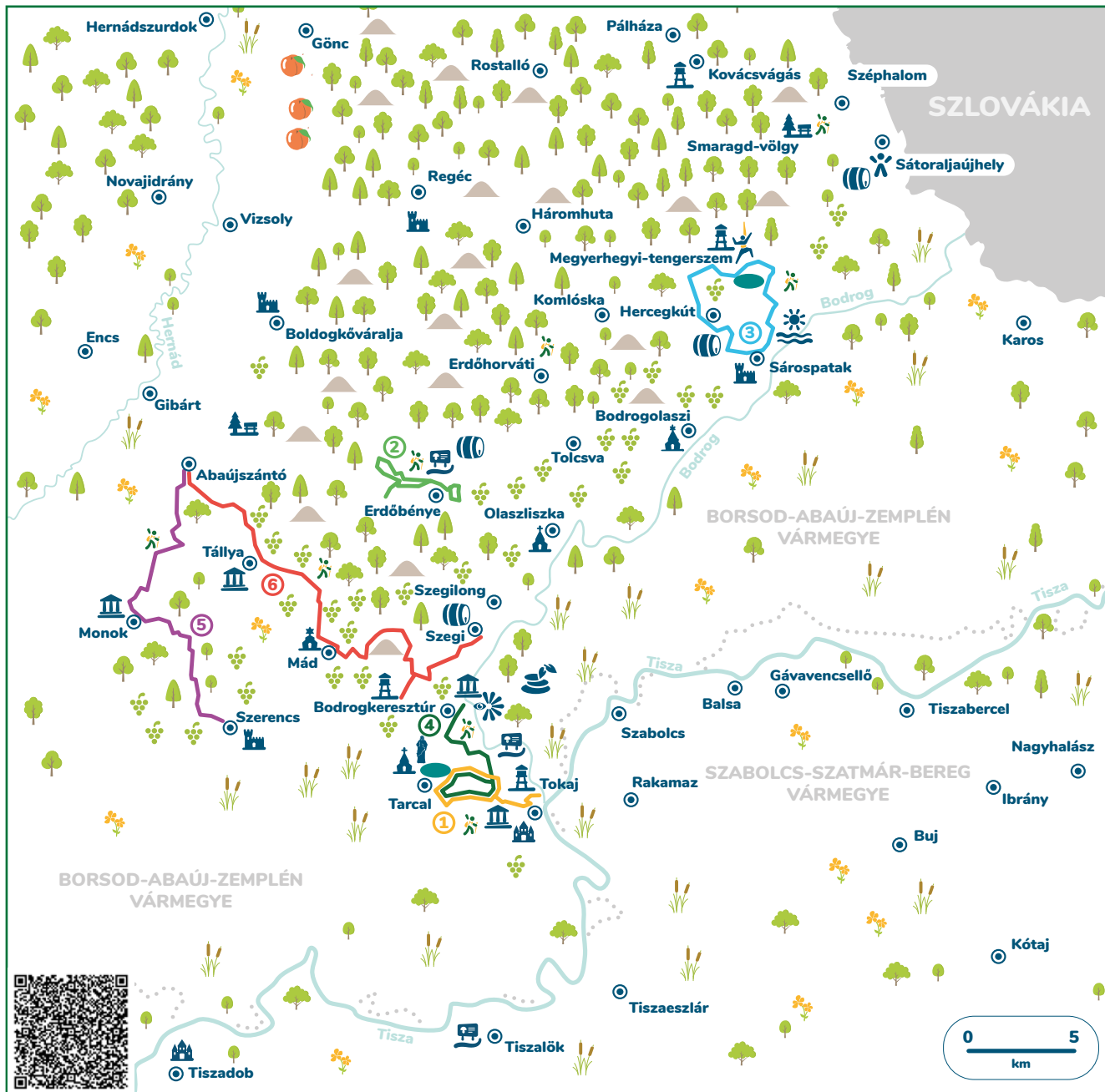
## SZENT ERZSÉBET ÚT

A Zemplén összeforr Szent Erzsébet nevével, aki a legenda szerint Sárospatakon született. A tiszteletére kialakított, öt szakaszra bontott, 140 kilométeres zarándokút a Bodrog-parti városból indul, majd célba veszi a Zemplén legszebb helyeit, és a határon átlépve Kassán ér véget. Járd be az útvonal első szakaszát, amely feltárja előtted a borvidék titkait! Sárospatakról – a régi, mára alacsony forgalmú főúton haladva – első megállódd Bodrogolaszi lesz. Itt érdemes megnézned az Árpád-kori műemlék templomot és a parkkal körülölelt Lónyai-kastélyt. Utad innen szőlőterületeken, majd erdős részeken át Komlóskára vezet.

## CSODARABBIK ÚTJA

A Csodarabbik útja kiinduló- és végpontja a mádi Zsidó Kulturális és Információs Központ, a volt rabbiképző. A 10 települést érintő, 150 km hosszú útvonalon haladva a térség zsidó emlékeit tekintheted meg. Tokaj-Hegyalja három híres csodarabbijának sírját, zsinagógáikat, imaházakat, temetőket és olyan épületeket fedezhetsz fel, amelyekben egykor zsidó iskola vagy kórház működött. Ismerd meg a csodarabbik életét és legendáikat, valamint a zsidóság térségben betöltött szerepét és hagyományait! A tematikus út rövidebb és hosszabb szakaszain túravezetés is igényelhető.

# GYALOGTÚRA-AJÁNLÓ







## ① NAGYKOPASZ-HEGYI TÚRA

A Nagykopasz-hegyre Tokajból több út is vezet. Ha vonattal érkezel, vedd célba az állomással szemközti Szerelmi pincsort. Innen indul ismertető tábláival a Borostyán tanösvény is. A pincék után tarts a Lencsés-völgyi bánya felé, ahol kaptatós út vár rád a magas löszfalak közt, így jólesik majd megpihenni a TV-torony lábánál. Tarcra lefelé visz a lábad. A túraösvény elhalad a bányató mellett, érinti a monumentális Áldó Krisztus-szobrot, majd a szőlőterületek dűlőútjain megkerülve a hegyet visszaérsz a borvidék névadó városába. Búcsúzza a Nagykopasztól, vess még egy pillantást a két folyó találkozására a Finánc-kilátóból!

 **Túraútvonal:** Tokaj – Tarcra – TV-torony – Tokaj

 **Túratípus:** körtúra

 **Táv:** 15 km


 **Szintemelkedés:** 742 m

 **Időigény:** 5,5 óra

 **Túra besorolása:** közepes

## ② PIMPÓS TANÖSVÉNY ÉS A MULATÓS-HEGY TENGERSZEME

Megkapó látvány a magányos, óriási tölgyfáival és az alattuk hűsülő juhokkal a Zemplén-hegyég egyetlen megmaradt és ma is használt fás legelője Erdőbénye határában. Az állattartásnak ebbe a múltidéző hangulatába nyerhetsz betekintést a Pimpós tanösvényen, amely négy forrást érint. A Becsk-tető aljában tör felszínre a Józsa-kút, ahonnan már közel a rejtélyes Szokolya, a falu legmagasabb hegye. A Szilágyi- és a Tarpai-forrásnál vadak nyomait kutathatod, míg a Deák-kútnál megpihenhetsz, mielőtt felkapaszkodnál a Mulató-hegyre. A tetőről kinyílik előtted a Hubertusz-kőfejtő bányaudvara, melynek jelentős részét kristálytiszta vízű, mély tó tölti ki.

 **Túraútvonal:** Erdőbénye – Fás Legelő  
Természetvédelmi Terület – Szokolya – Erdőbénye

 **Túratípus:** körtúra

 **Táv:** 13 km

 **Szintemelkedés:** 278 m


 **Időigény:** 2,5 óra

 **Túra besorolása:** könnyű

## GYALOGTÚRA-AJÁNLÓ

### ③ MEGYER-HEGYI TENGERSZEM ÉS HERCEGKÚT

Készülj egy teljes napos élménycunamira! A Sárospatakról induló körtúra első állomása a Megyer-hegyi tengerszem. Az óriási sziklafal ölelésében megcsillanó tavacsok nem a természet, hanem emberi kéz alkotta, bányaművelés hagyatéka. Látványa ámulatba ejt, amit tovább fokozhatsz, ha a katlan belsejében kialakított via ferrata kötélpályán kipróbálsz a sziklamászást. Búcsúzóul tekints ki a kilátóból, majd ereszkedj le a völgy bájos kis zsákfalujába, Makkoshotykára. Utad érinti Hercegkutat, ahova be- és kilépsz egy-egy híres pincesor lesz. Tájházát és 14 stációs kálváriadombját szívedbe zárva érsz ismét Sárospatakra, a Rákóczi-vár kapujába.

 **Túraútvonal:** Sárospatak – Megyer-hegyi kilátó – Tengerszem – Makkoshotyka – Hercegkút – Sárospatak

 **Túrátípus:** körtúra

 **Táv:** 20,6 km


 **Szintemelkedés:** 320 m

 **Időigény:** 6 óra

 **Túra besorolása:** közepes

### ④ DERESZLA KINCSETŐL AZ ÁLDÓ KRISZTUSIG – HEGYALJAI BORANGOLÁS A DŰLŐKÖN

Keressz fel épített kincseit annak a mesés vidéknek, amelynek földje értékes arany ékszerleletet rejtett majd 3000 éven át. Megismerheted a Dereszla kincsének történetét és megtekintheted másolatát a túra kiindulópontján, a Keresztúri Kincsestárban. Bodrogkeresztúr építészeti és kulturális értékeinek felfedezésében audioguide lesz segítségére. A települést elhagyva a Nagykopasz szőlőterületein és erdőin át haladsz a tarcali Áldó Krisztusz szobrig és a mellette kéklő tengerszemig. A hegy oldalában utad körbefutja a csúcst, majd visszaérkezel a gólyák kedvelt Bodrog-parti falujába.

 **Túraútvonal:** Bodrogkeresztúr – Tarcal – Bodrogkeresztúr

 **Túrátípus:** körtúra

 **Táv:** 18,5 km

 **Szintemelkedés:** 565 m

 **Időigény:** 5,5 óra

 **Túra besorolása:** közepes



**Bővebb túraleírások és letölthető térképek: [aktivmagyarorszag.hu](#)**



MEGYER-HEGYI TENGERSZEM





## 5 A BORVIDÉK NYITÁNYA

Indulj kellemes kirándulásra Szerencsről Abaújszántóra! A csokoládéjáról és váráról híres várost szőlőterületeken keresztül hagyod magad mögött, majd erdős tájra váltva éred el Monokot. Állj meg egy főhajtásra Kossuth szülőházánál, majd térj be a Andrásy-kastély apró, de annál gazdagabban díszített kápolnájába, végül látogasd meg a búcsúhelyként ismert kálváriadombot. Monok őrzi Szent Orbán pápa ereklyéjét, amely évszázadok óta óvja a fagyoktól és egyéb károktól a vidék híres szőlőjét. A főutcára visszatérve, Golop felé gyalogolva már nincs messze Abaújszántó, ahonnan vasúton fél óra alatt visszaérsz Szerencsre.

 **Túraútvonal:** Szerencs – Monok – Golop – Abaújszántó

 **Túratípus:** vonaltúra

 **Táv:** 18,5 km


 **Szintemelkedés:** 328 m

 **Időigény:** 5 óra

 **Túra besorolása:** közepes

## 6 PANORÁMA TÚRAÚT A BORVIDÉKEN

Vár a Tokaj-hegyaljai borvidék szelíden hullámzó tája, amelyre gyönyörű kilátást tár eléd a térség panorámaútja. A túra teljes hossza egy 90 km-es útvonalra fűzi fel a településeket Abaújszántótól Sátoraljaújhelyig, miközben bemutatja a kultúrtáj egyedi vonásait. Nyitányaként, a Sátor-hegyet délről kerülve a Szerencsi-dombság és a környező falvak csúcsai kápráztatnak el. Vágj neki a nemesi kúriákat felvonultató Tállya, a zsidó emlékeket őrző Mád és a kincses Bodrogkeresztúr felfedezésének! Közép-Kelet Európa legnagyobb borospincéjét Szegiben találod, ahonnan vonat visz Szerencsre, onnan pedig vissza Abaújszántóra.

 **Túraútvonal:** Abaújszántó – Tállya – Mád – Bodrogkeresztúr – Szeg

 **Túratípus:** vonaltúra

 **Táv:** 31,4 km

 **Szintemelkedés:** 328 m

 **Időigény:** 9 óra

 **Túra besorolása:** közepes

# VÍZITÚRA-AJÁNLÓ

## VÍZI KALAND A TÜNDÉRRÓZSÁK KÖZÖTT – BODROG ÉS BODROGZUG

A Bodrog hazánkba érkezve 51 kilométer hosszan, ártéri erdők által kísérvé, fák ölelésében kanyarg Sárospatakot érintve egészen Tokajig, ahol a Tiszába torkollik. Mindvégig a festői Zempléni-hegység vonulatai tekintenek le rá. Ritka élmény itthon ekkora hegyek mentén, tündérvölgyekben evezni! Tudtad, hogy a helyi mondavilág szerint a Bodrog a szegi Várhegyen élt tündéreknek köszönhető, akik sírtak, ha kedvenc játékszerük, a labda leesett? A lomha, csekély hajóforgalmú Bodrog akkor is ideális terep lesz számodra, ha még csak ismerkedsz az evezéssel.



**Bővebb túraleírások és letölthető térképek: [aktivmagyarország.hu](http://aktivmagyarország.hu)**



Nyerj betekintést a Bodrogzug rejtett világába, ami csak a vízitúrázók előtt tárul fel! A Bodrog és a Tisza ártere a ritka madarak és különös vízivégvények birodalma, amely áradáskor ragyogó egybefüggő sekély víztükör, majd az ár levonulta után szűk járatokkal, kanyargó rejtékutakkal bíró vadregényes vízi madárparadicsom.



A Bodrogzug birodalma a több ezer hektáros Tokaj–Bodrogzug Tájvédelmi Körzet részeként az Aggteleki Nemzeti Park Igazgatóságához tartozik, és csak engedéllyel látogatható. A túraszervezésben, a kenu- és kajakbérlésben is segítenek a Tokaji Vízitúra Központban, ahonnan csak fél órát kell felfelé evezni a Bodrogon, hogy megtaláld a Bodrogzug rejtett bejáratát. Itt igazi csodavilágba érkezel: hangulatos csatornáin tündérrózsák között evezhatsz el a madármegfigyelő toronyig. A Bodrogon, akár csak a Tiszán júniusban a tiszavirágzást is megtekintheted. Tavasszal récéket, sirályokat láthatsz, nyáron pedig olyan ritkaságokat, mint a kócsag, a bakcsó, a szürke gém vagy a fekete gólya. További információ: [bodrogzug.hu](http://bodrogzug.hu)





## A LEGENDÁS TISZA-TÚRÁK ESSZENCIÁJA – A BALSAI RÉVTŐL TOKAJIG

A Balsáról induló vízitúra kellemes félnapos evezésre hív a Tiszán. A folyó ezen a szakaszon erdőkkel kísért, szelíd arcát tárja fel előtted. A folyó-szabályozások idején a Tisza számos kanyarulatát levágták, amelyek most holtágként kínálnak fontos madárélőhelyet. Evez az enyhe sodrással támogatva a közeli Szabolcs települése felé, ahol érdemes megállni és megnézni a lenyűgöző, 11. századi, román kori templomot és az Árpád-korban épült földvárat. Ezután indul tovább Tímár felé, ahol akár ki is köthetsz a hangulatos parti halsütődénél. A túra végállomása a gyönyörű Tokaj, amelyet gyalogosan könnyedén bebarangolhatsz.

 **Túraútvonal:** Balsa – Szabolcs – Tímár (halsütöde) – Tokaj

 **Táv:** 14 km


 **Időigény:** 4 óra

 **Túra besorolása:** könnyű

## TISZA-TÚRA TOKAJTÓL A TISZADOBI ÁRTÉRIG

Zsilipeléssel vagy szárazlábon, az átkelés a Tiszalöki Vízerőmnél mindenképpen emlékezetes kenuval, ha Tokajból a hullámok hátán szeretnéd megközelíteni a tiszadobi kastélyt. Tiszalök elején köss ki, és szánj időt a Kis-Tisza Ökocentrumra, melynek vízi tanösvénye a holtág vize fölött vezet, így szárazlábon is megismerheted annak lenyűgöző növény- és állatvilágát. A vízerőmű jobboldali zsilipje vízjárástól függően enged át, de utána már akadály nélkül visz a víz a tiszadadai kanyar homokos partjáig. Itt bérelj kerékpárt, vagy dönts a gyaloglás mellett, hogy a gát hátán – még hét kilométert megtéve – eljuss a mesébe illő, 12 tornyú Andrassy-kastélyhoz.

 **Túraútvonal:** Tokaj – Tiszadada


 **Táv:** 42,8 km  
(35 km vízen + 7,8 km kerékpáron vagy gyalog)


 **Időigény:** 10 óra

 **Túra besorolása:** közepes

## KÉTNAPOS VÍZITÚRA A BODROGON: SÁROSPATAK – TOKAJ

A folyón tett kétnapos túra felfűzi a Bodrog völgyének történelmi látnivalóit, és egy hangulatos borkóstolóval zárható a vízi kalandokat Tokajban. A túra Sárospatakról indul, a gyönyörű városban érdemes felkeresni a nevezetességeket. A Bodrogon evezve előbb Bodrogolaszi majd Szegi következik, ami a nap utolsó megállója. Itt a túrázóknak szálláshelyet, étkezési és főzési lehetőséget, sátorhelyet kínál a vízitourisztikai bázis. Másnap Szegiből indulsz Tokaj felé. A folyón kanyarról kanyarra haladhatsz, majd útközben réccével, szürke gémekekkel találkozhatsz. Bodrogkisfalud és Bodrogkeresztúr után eléred Tokajt, ahol a Vízitúra Központban kikötve, a hajót otthagya a történelmi borvidék egyik központjának felfedezésére indulhatsz.

 **Túraútvonal:** Sárospatak – Bodrogolaszi – Szegi – Bodrogkeresztúr – Tokaj

 **Táv:** Sárospatak – Szegi: 24,6 km,  
Szegi – Tokaj: 11,5 km

 **Időigény:** 2 nap

 **Túra besorolása:** könnyű



## DÜLŐTÚRÁK

Barangolni a szőlővel művelt lankákon, betérni a pincék labirintusába, majd kiülni a tőkék tövébe és világhírű bort kortyolgatva csodálni a táj hullámzó, préházak pöttyözte szőttesére – tökéletes program Tokaj-Hegyalján. A sétálós, terepjárós dűlőtúrákat általában gasztróélményekkel párosítva, szervezett programként kínálják a nagyobb borászatok. A vezetett túrák során a szőlőterületek történetét, adottságát és az ott zajló munkát ismerheted meg.



### HÉTSZŐLŐ DÜLŐ-TANÖSVÉNY – TOKAJ

A Nagykopasz déli lankáin elnyúló történelmi szőlőbirtok fél évezredes múltat tekint vissza: 1502-ben a Garai család hét dűlőt vásárolt, innen ered a Hétszőlő elnevezés. Károlyi Gáspár, Bethlen Gábor, valamint a Rákóczi és a Habsburg családok is tulajdonolták. Barangold be az 55 hektáros birtok három, egymásból ágazó tanösvényét! A zöld kör egy kisebb szőlőtáblát jár körbe, és alig emelkedik. A sárga jelzésű út kaptatósabb, és a „Hétszőlő” feliratig kell felmásznod. A 3,5 kilométer hosszú piros jelzésen pedig már a birtok felső határáig, a Kusajd dűlő tetejéig juthatsz.

### ÉPÍTÉSZET ÉS BOR ÖSSZHANGJA – DISZNŐKŐI DÜLŐTÚRA

Már távolról kiszúrhatod a Disznókő Birtok timpanonos fehér panorámafilagóriáját. A névadó kő mellé emelt, 19. századi kilátóból láthatod a barokk stílusú őrtornyot és a klasszicista Sárga Borházat, valamint a Mádtól egészen Tarcál határáig hullámzó dűlőket. Szemben a Teréz-kápolna és a Nagykopasz-hegy TV-tornya nyújtózkodik a magasba. A nemes szőlőfajtákkal betelepített dűlőkön és kőteraszonok túrákat, futóköröket, fesztiválokat és koncerteket rendeznek. Koronázd meg az élményt a Király-tető közelében található különleges birtokközpont meglátogatásával!





## DŰLŐTÚRA A TARCALI KÁPOLNÁHOZ

A Gróf Degenfeld Szőlőbirtokon majd 275 éve épített kápolna 196 méter magasságban hirdeti Mária Terézia emlékét. A szőlőtőkék közé, a dombtetőre emelt kápolna nem mindennapi látvánnyal vár! Búcsújáróhelyként a tarcaliak itt adnak hálát minden év október 15-én és kezdik meg a szüretet, hagyományosan Szent Teréz napján. A panorámaponthoz vezető tanösvényen kőzetbemutató támfal tárja fel előtted, honnan nyeri erejét a vulkáni talajban mélyen gyökerező tokaji szőlő.

## A SZŐLŐMŰVELŐ EMBER ÉS A TERMÉSZET TANÖSVÉNY, ERDŐBÉNYE

Hogyan lesz a szőlőből bor? Miért különleges az itt termett szőlő? Ezeket mind megtudhatod a Béres Szőlőbirtokon, a Lőcse-dűlőn kialakított 1,5 kilométeres, 10 állomásból álló tanösvényen. A hangulatos dűlősétán megismerkedhetsz a szőlő életútjával a természetstől egészen a feldolgozásig.



## BORÁSZATOK

A Tokaji borvidék a világ egyik legjobb adottságú bortermő vidéke. A környező folyók, vizes-mocsaras területek és a védőn ölelő zempléni hegyek olyan különleges mikroklímát alakítottak ki, amely kedvez a *Botrytis cinerea* penészgomba őszi elterjedésének. Ez a gombafajta idézi elő a szőlőszemek összetöporodását, aszúsodását. Emellett a vulkanikus talaj olyan ásványi anyagokat rejt magában, amelyek gazdag, egyedi ízvilágot kölcsönöznek az itt készült boroknak.

Egyedülálló élménnyel várnak Tokaj-Hegyalja dűlő- és pincetúrái egy olyan tájon, amelyet akár Toszkána is megirigyelhetne. Kerülj személyes kapcsolatba a borással, ismerd meg a borászat filozófiáját és azt, hogy mennyi befektetett energia van egy-egy palack nedűben. Hasonlítsd össze, hogy egy-egy dűlő mennyire más illat- és ízvilágot ad ugyanannak a szőlőfajtának! A vidéken egymást érik a borászatok, közülük ajánlunk neked négyet, és kérünk, alkoholt felelősséggel fogyassz!



**BOR.HU**

Tervezd meg bortúrádat a [bor.hu](http://bor.hu) weboldal segítségével!



### DERESZLA PINCÉSZET, BODROGKERESZTÚR

Az itt talált évezredek arany ékszerlelet mellett a Dereszla-dűlő másik kincse a 600 éves pincerendszere. Ízleld meg a Dereszla Pincészet borait az egy kilométer hosszan és öt szint mélységben húzódó földalatti labirintusban! A száraz és édes nedűkből álló változatos kínálatot tovább fokozzák pezsgőjükkel, amelyet helyben, a Henye Borászatban készítenek az ínycsekknek. További helyi gasztronómiai utazásra hív a Bodrog folyó partján, csodálatos környezetben elhelyezkedő Dereszla Bisztró.





## GÖTZ PINCÉSZET, HERCEGKÚT

Dombok közt bújik meg a bájos sváb Hercegekút, amelynek négyszintes Gombos-hegyi pincésora a világörökségi borvidék egyik különlegessége. Itt kínálja hagyományos sváb ételekkel megterített asztal mellett reduktív és fahordóban érlelt borait a közel 29 hektáron gazdálkodó Götz Pincészet, amely 2023-ban megkapta a Magyarország legszebb borbirtoka címet. A családi borászat első osztályú szőlőterületei hat dűlőben helyezkednek el, ami lehetővé teszi, hogy repertoárjukban minden Tokaj-hegyaljai borfajtat végigköstölhass.



## OREMUS, TOLCSVA

Az Oremus Szőlőbirtok túlzás nélkül Tokaj-Hegy-alja egyik legszebb szőlőbirtoka, a borvidék igazi nagykövete, mely több tucat országba juttatja el sikerrel Tokaj üzenetét. Fedezd fel egyik ékes-ségét, a több kilométernyi pincelabirintust! A vulkáni tufába kézzel vájt földalatti pinceágak a 13. század óta őrzik a nedűt, ahol a borok egy része 136 literes gönci tölgyfahordókban akár több éven keresztül is érlelődik.

## HÍMESUDVAR PINCÉSZET, TOKAJ

Tokaj sétálóutcájától alig két percre, az egykori borkereskedők utcájában, Szapolyai János régi vadászházában vár a Hímesudvar pincészet. A családi borászat az organikus művelés felé vette az irányt, és a szőlőt vegyszerek helyett odafigyeléssel és rengeteg kézi munkával gondozzák. A mennyiség helyett a minőség hívei, boraikat limitált mennyiségben készítik. Kései szüretükön a legérettebb szőlőt juttatják palackokba.



## VIDD MAGADDAL A TÁJ ÍZEIT!

Tokaj-Hegyalján sokféle nemzet telepedett le, éppen ezért nagyon sokszínű gasztronómia jellemzi a borvidéket. Településről településre más-más különlegesség várja az idelátogatókat. Válogass közülük személyesen a Tokaj-Hegyalja Piacon, amelyet minden hónap második vasárnapján, a Disznókő Szőlőbirtokon, a Sárga Borház körüli téren rendeznek meg.



Állítsd össze kedvenc termékeid listáját  
a [helyiesszencia.hu](http://helyiesszencia.hu)  
weboldal segítségével!



### SVÁB SZALONNA

Rátka és Hercegkút régi sváb falvak, az itt élők magukkal hozták saját receptjeiket, ételkészítési szokásaikat. A méltán híres szalonnájuk és kolbászuk 250 éves receptúra alapján készül. Csak a svábok ismerik a fűszerezés titkát annak a fokhagymás, borsos páclének, amelyben a füstölés előtt 3-4 hétig áztatják a szalonnát és a sonkát mind a mai napig. A páratlan ízvilágú finomság kiválóan passzol a tokaji borok mellé.





## MÁDI SAJT

Ha Mádon jársz, térj be a kis sajtüzembe, ahol friss tejből készülnek a termékek. Különböző ízesítésű kemény és félkemény sajtok kerülnek a pultra: érlelt tehén- és kecskesajt, kéksajt, faszenes camembert és a gomolya, valamint házi vaj és friss joghurt is szerepel a házigazda, Bodnár Sándor kínálatában. A sajtok érlelése borpincében történik - ettől annyira különlegesek.

## BODROGKERESZTÚRI ECET

Tedd félre az ecettel kapcsolatos előítéleteidet, és látogass el a bodrogkeresztúri Borecet Művekbe, és annak Acetániára keresztelt múzeumába! A borból biológiai erjesztéssel előállított, tölgyfahordóban érlelt termékekkel izgalmas ízeket, új ötleteket és inspirációt visznek a konyhádba! A manufaktúrában furmintból, sárgamuskotályból, aszúból és gyümölcsökből is készül ecet. A tözegáfonya-málna, a birsalma balzsamöntet vagy a tárkonyos fűszerecet különleges szuvenir erről a vidékről.



## ASZÚBAN FŐTT LEKVÁRKÜLÖNLEGESSÉGEK

A tokaji Ízes Örömet Lekvárium aszúban és furmintban főtt lekvárjai immár egy évtizede a helyiek és a turisták kedvence. Pásztor Krisztina, a háziasszony egyedi kreációival várja az édesszájú vendégeket. A desszert ízvilágú lekvárok kóstolásához házi süteményt, a borban – jellemzően aszúban – főzött dzsemekhez pedig ízletes helyi sajtokat kínál, míg a borok mellé rózsaszörpöt vagy mentaszörpöt ajánl a Lekvárium kóstolótermében vagy napfényes teraszán.

## TITKOS TIPP: TERRAPOLIS

Tarcal hangulatos részén bújjik meg a Terrapolis - kert és asztal, amely az ökológiai gondolkodás hirdetője. A permakultúrárs, vegyszermentes kertben száznál is több növényfajta terem, konyhájában frissen szedett alapanyagokból olyan különleges ételek készülnek, mint a zöld leves macesszombóccal vagy a labodatazsin. Egész évben tárt karokkal várnak, ajánlatos legalább két nappal előre bejelentkezni!

## HASZNOS ELÉRHETŐSÉGEK



### Aggteleki Nemzeti Park

#### Igazgatóság

3758 Jósvafő, Tengerszem oldal 1.

☎ +36 48 503 001

✉ informacio@anpi.hu

🌐 anp.hu

### Tokaj-Bodrogzug

#### Tájvédelmi Körzet

☎ +36 30 768 3164

✉ serfozo.mario@anpi.hu

🌐 bodrogzug.hu

### Szerencsi Turisztikai Központ

3900 Szerencs, Rákóczi út 121.

☎ +36 20 280 66 53

🌐 regijatekokkiallitasa.hu

### Tokaj Tourinform

3910 Tokaj, Serház út 1.

☎ +36 47 352 125

✉ info@tokaj-turizmus.hu

🌐 visittokaj.hu

### Tokaj Vízitúra Központ

3910 Tokaj, Bodrogkeresztúri út 5.

☎ +36 20 413 0979

✉ tokajviziturakozpont.hu

### Zemplén Kalandpark

3980 Sátoraljaújhely, Torzsás u. 25.

☎ +36 21 345 7070

✉ zemplenkalandpark.hu

### Zöldút Turisztikai Központ

3950 Sárospatak, Kossuth Lajos út 50.

☎ +36 20 220 7026

✉ sarospatak@zoldutazas.com

🌐 zoldutazas.com

### Mádi Látogatóközpont

3909 Mád, Rákóczi u. 5.

✉ borbringa@tbft.hu

🌐 borbringa.hu

### Tokaj-Oremus Kft.

3934 Tolcsva, Bajcsy-Zsilinszky utca 47.

☎ +36 47 384 505

🌐 tokajoremus.com

### Chateau Dereszla

3916 Bodrogkeresztúr, Felső u. 2.

☎ +36 30 151 5081

🌐 dereszla.com

### Götz Pincészet

3958 Hercegkút, Gombos-hegyi pincesor, Petőfi Sándor u. 202.

☎ +36 30 864 9032

🌐 gotzpinceszet.hu

### Hímesudvar Pincészet

3910 Tokaj, Bem út 2.

☎ +36 20 222 2301

🌐 himesudvar.hu

### Terrapolis

3915 Tarcal, Könyves Kálmán u. 86.

☎ +36 20 381 7172

✉ terrapolistarc@gmail.com

🌐 terrapolistarc.blogspot.com

### Az erdő finom

☎ +36 30 502 5737

✉ bozsogyula@gmail.com

🌐 azerdofinom.hu



# AZ AKTÍVAN ITTHON KIADVÁNYSOROZAT EDDIG MEGJELENT KÖTETEI:



Lapozz bele  
a kiadványainkba!

- |                                |                                      |                                    |
|--------------------------------|--------------------------------------|------------------------------------|
| 1 Soproni-hegység és Fertő-táj | 11 Vértes és Gerecse                 | 20 Mátra                           |
| 2 Kőszegi-hegység              | 12 Velencei-tó és Völgyvidék         | 21 Bükk                            |
| 3 Vasi-Hegyhát                 | 13 Mecsek és Villányi-hegység        | 22 Aggteleki-karszt és Cserhát     |
| 4 Órség és Vendvidék           | 14 Gemenc                            | 23 Zemplén                         |
| 5 Szigetköz és Pannonhalma     | 15 Dunakanyar                        | 24 Tokaj-Hegyalja és Bodrog-völgye |
| 6 Bakony                       | 16 Budapest                          | 25 Felső-Tisza-vidék és Nyírség    |
| 7 Balaton-felvidék             | 17 Börzsöny                          | 26 Tisza-tó és Hortobágy           |
| 8 Murafölde és Kis-Balaton     | 18 Cserhát                           | 27 Körösök vidéke                  |
| 10 Zselic                      | 19 Palócföld/Novohrad-Nógrád Geopark | 28 Magyarország vizei              |

## AKTÍVAN A BORVIDÉK DŰLŐIN TOKAJ-HEGYALJA ÉS BODROG VÖLGYE

Kiadó: Aktív- és Ökoturisztikai Fejlesztési Központ Nonprofit Kft.

Nyomdai kivitelezés: CC Printing Kft.

Kiadás éve: 2023

Ingyenes kiadvány

A kiadvány termék megjelenítést tartalmaz!







**AKTIVMAGYARORSZAG.HU**

**f Aktív Magyarország @ aktiv.magyarorszag**