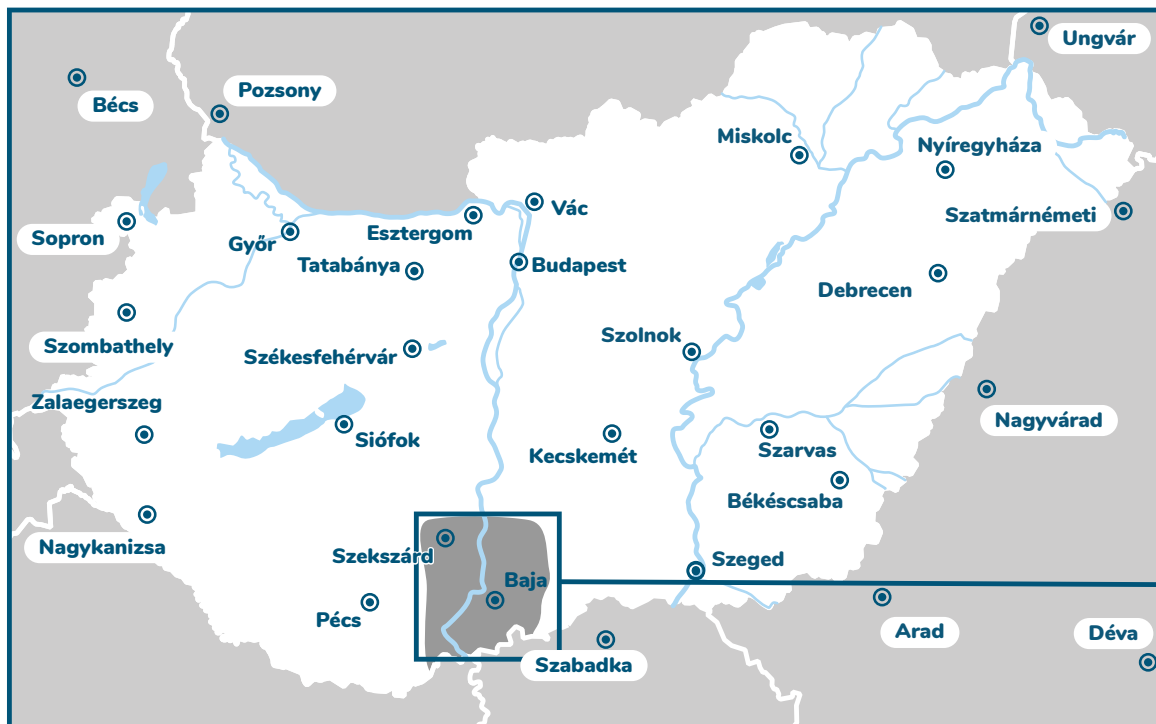


# AKTÍVAN A GEMENCI ÁRTEREK VILÁGÁBAN

## Szekszárdtól Mohácsig



# Aktívan a gemenci árterek világában



Múzeum



Tájház



Kisvasút



Látogatóközpont



Borászat



Pörbölyi titán



Kilátó



Kastély



Busóudvar



Tanösvény



Vízi megállóhely



Kápolna, templom



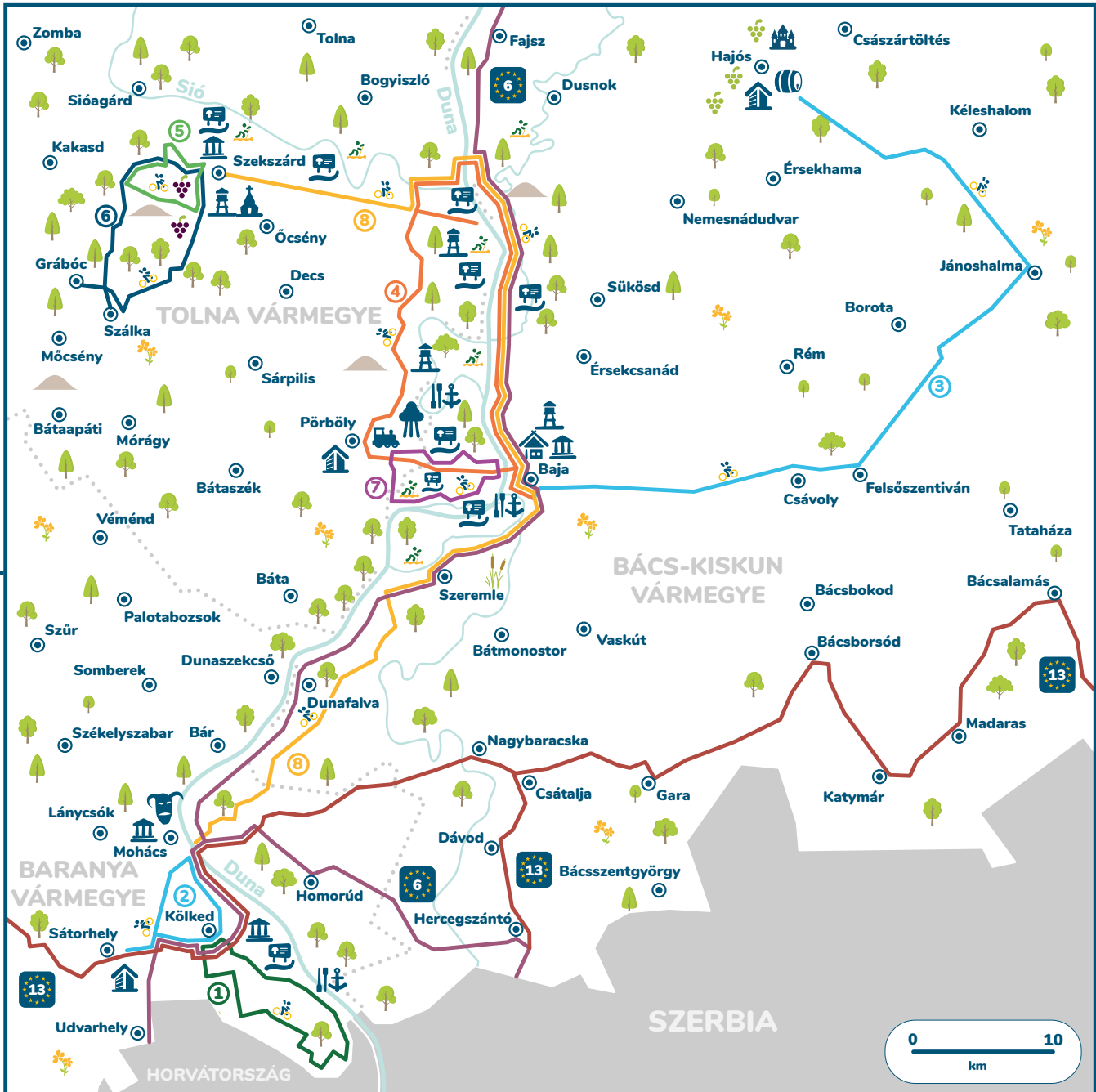
EuroVelo6 kerékpártúra



EuroVelo13 kerékpártúra



Kerékpártúrák





## MERÜLJ EL AZ ÁRTÉRI ERDŐK VILÁGÁBAN!

Nem muszáj az Amazonasig utaznod, ha igazi dzsungelélményre vágysz! Vedd célba a Dél-Duna mentén elterülő gemenci erdőt, melynek neve nem véletlenül forrt egybe a szarvasbögéssel. Zarándokolj el a Gemencre a szarvasbögés idején, hogy meghallgasd a szerelmes szarvasbikák mély basszusától zengő ártéri erdő hangjait. A nem mindennapi jelenség mellett páratlan természeti kincsek rejtőznek az Európa Amazonasaként emlegetett térségben: a Béda-Karapanca áthatolhatatlan dzsungelre emlékeztető vizes élőhelye például az öt országon átívelő Mura-Dráva-Duna Bioszféra-rezervátum részét képezi. Itt az árterek izgalmas világa fogad, ahol kagylók után kutató vaddisznókat, mellékágakat átúszó szarvasokat, a vízből halat kiemelő rétisast, jégmadarat, hódot láthatsz, vagy átölelheted az ország legnagyobb fáját. Ehhez jön még olyan kulturális örökség, mint a bajai halászléfőzés tudománya, a mohácsi busójárás, kiváló tematikus bemutatóhelyek, múzeumok, egy romantikus pöfögő gőzmozdony, két Eurovelo kerékpárút, kenuzási lehetőség az elárasztott erdőkben, és gyalogtúrák a háborítatlan ártéri területeken. Fedezd fel ezt a kincsekkel teli hazai tájat, amely minden évszakban más arcát mutatja!





## KALANDOZÁS EURÓPA AMAZONASÁBAN

A Gemenc a legnagyobb összefüggő hullámtér Európában, míg a Béda-Karapancsa Magyarország legdélebbi ártere – mindkettő a Duna-Dráva Nemzeti Park területén található. A Gemenc és a Béda-Karapancsa nem külön-külön értendő, egy egységet, egy élőhelyet képez, beleértve ebbe a horvátországi Kopácsi-rétet, illetve a szerbiai Felső-Dunamelléki Rezervátumot is. Érdekes minden évszakban ellátogatni erre az egyedülálló vidékre, mert így tetten érheted a víz alakító tevékenységét. Erdőn, mezőn, vízen keresztül járva a nemzeti park számos lehetőséget biztosít az ártéri élet megismeréséhez.



Gemencen a Bárányfoki és a Nyéki-Holt-Duna tanösvény hív felejthetetlen gyalogos barangolásra! A hangzatos nevű Hódító hód kenutúrákon pedig, a Vén-Dunán evezve, a vízről egy más szemszögből fedezheted fel az ártéri erdőt, és a hódok ügyműködését is jobban szemügyre veheted.

További információ: [ddnp.hu](http://ddnp.hu)





A Béda-Karapancsa elsősorban bédai részén, mely a Duna jobb partján foglal helyet, a fehér és a fekete gólyáké a főszerep. A Nagypartosi tanösvényen sétálva is megpillanthatod őket, de a Külső-Béda holtágon vezetett, Gólyák nyomában nevű kenutúrákon még nagyobb eséllyel találkozhatasz velük. Ha mégse csíped el őket, Kölkeden, a Fehér Gólya Múzeumban egy gólyával biztosan megismerkedhetsz: Pipacs minden alkalommal várja a látogatókat, hogy meséljen az érdeklődőknek a gólyák életéről.



## UTAK TALÁLKOZÁSA GEMENCEN

Különleges élményekkel vár a Gemenc Zrt. Ökoturisztikai Központ Pörbölyön, ahol feltáru előtted a Gemenc csodálatos világa. Számos gyalogos, kerékpáros és vízitúra-útvonal indul és végződik itt, emellett innen indul az erdei kisvasút, és erdei iskola is várja itt a diákokat. Szintén izgalmas program az interaktív és ismeretterjesztő „Gemenc kincsei – élet az ártéri erdőben” című kiállítás megtekintése, illetve felkeresheted Habsburg Frigyes vadászkastélyt mintázó, vörösfenyőből készült Millenniumi Pavilonját is, amely otthont ad a „Legenda és valóság: a gemenci gímszarvas” című tárlatnak. A központból néhány perces sétával elérheted a vadmegfigyelőt, ahol gímszarvasokkal és vaddisznókkal találkozhatasz. A legkisebbeket játszótér várja, ezen kívül erdei szállás, ingyenes parkolás és büfé teszi teljessé az ökoturisztikai élményeket.



További információ:  
[turizmus.gemenczrt.hu](http://turizmus.gemenczrt.hu)

Járd be hazánk kisvasútjait és  
légy Te is tiszteletbeli kisvasutas!  
Keresd a pecsétgyűjtő Kisvasútra  
fel! kiadványt a jegypénztárakban!








### KIRÁNDULÁSTIPP

Fedezd fel a gemenci erdőt két keréken!  
A fák között egy tanösvény is megbújik.



 **GEMENCI ERDEI VASÚT** Látogass el a Gemenci Erdei Vasúthoz, melynek menetrend szerint közlekedő járatai a Gemenc déli kapujából, Pörbölyről, az erdőgazdaság ökoturisztikai központjából indulnak. Csodálatos ártéri tájak és különleges kiállítások várnak a kisvasút egyes állomásain. Nagyrészt megnézheted például a Gemenc Méhészeti Gyűjteményt, míg Nyárillegelő állomáson leszállva, kenudat a vonatról leemelve vadregényes víztúrára indulhatsz! Lassi állomáson az egykori halászok, hajómolnárok mesterségét bemutató kiállítást, valamint a gyermekbarát erdei pihenőparkot és a Molnárka tanösvényt is felfedezheted.

## AKTÍVAN BAJÁN ÉS MOHÁCSON

Tudtad, hogy Baja neve szervesen összefonódik a vízi turizmussal? Az árterek, a vízi élővilág, a halászat, horgászat hosszú évszázadok óta a helyi mindennapok része. Nyáron a Sugovica partja csak úgy nyüzsög az emberektől, itt akár SUP-ra pattanhatsz, vagy kajakban, kenuban is bebarangolhatod a Duna mellékágát! Ha a vízi kalandok után bringáznál egy jót, elindulhatsz az itt elhaladó Eurovelo 6 kerékpárúton Mohács irányába, a Duna mentén. Mohácsot hagyományosan a leginkább kerékpárosbarát településnek tekintik Baranyában, hiszen a várost jól kiépített kerékpárútrendszer hálózza be.



BUSÓUDVAR, MOHÁCS



Számos gyalogtúraútvonal vezet keresztül az áltéri erdőkön, és itt, Szekszárd és Baja között halad el az Alföldi Kéktúra útvonala is. Emellett vannak tanösvények, rejtett értékekhez vezető gyalogutak, jól kitaposott, széles, fahordó kocsutak, benőtt áltéri gátak, romantikus fahidacsok, csendes vízparti ösvények, és még megannyi kihagyhatatlan látnivaló vár!



A térségben két Eurovelo útvonalon is tekerhetsz: itt halad el a 6-os, Duna menti kerékpárút és a 13-as számú, amelyet gyakran Vasfüggöny útvonalként emlegetnek. Ezen felül is találhatsz vadregényes kerékpárutakat a gemenci erdőben, bár esős időben az agyagos talaj komoly kihívás elé állíthat. Baja a Petőfi-szigettel lehetőséget ad egy rövid városi körre, Mohácson pedig hagyományosan mindenki bringával közlekedik.



A Gemenc és Baja környéke egyet jelent a vízi turizmussal: a számos mellékág, a régi Duna-meder, a fokok, csatornák mind jobbnál jobb aktív kikapcsolódási lehetőségekkel várnak! Kajakot, kenut Baján, a Petőfi-szigeten, Dunafürdőn és Mohácson, a Sokaci rév mellett is tudsz kölcsönözni.





Látogass el Szekszárdra, a nemes borok és a löszszurdikok városába! Igazán megkapó látvány, ahogy bárhol is közelítesz a településhez, lankás domboldalak és szűk, kanyargós utcácskák ölelik körül a belvárost. Ismerd meg a várost két keréken, pattanj e-bike-ra, és fedezd fel a szurdikokat! A löszmélyutakon barangolva olyan érzésed lehet, mintha egy barlangba tévedtél volna. Mivel a magas, akár 4-5 méteres löszfalak tetején lévő fák koronái az út fölött összeérnek, nemcsak jóleső árnyékot nyújtanak, de egy pillanatra tényleg egy alagútban érezheted magad! Levezetésképp keresd fel Szekszárd egyik híres borászatát, ahol kiváló borokkal koronázhatod meg a túrát.



### SZURDIKKALAND SZEKSZÁRDON (BENEDEK-SZURDIK TANÖSVÉNY)

A belvárosi Béla király térről induló, könnyű sétaút 6 kilométer hosszan kanyarog szurdikok és lejtős-emelkedős utcák között. Az útvonalat bejárva felfedezheted a szurdikok különleges világát, és néhány szekszárdi borászatot is útba ejthetsz. Közben érinted a Szücsény-szurdikot és a Remete-kápolnát is. Az útvonal 99%-ban szilárd burkolatú, így esős időben sem kell tartanod a csúszós, sáros utaktól.



Látogass el az ország legnagyobb kerületű fájához, a Móricz-Duna partján álló csomoros fekete nyárhoz! A négy sarjából összenőtt, de egy gyökérrzel rendelkező nyárfa kb. 100 éves, 35 méter magas, és kerülete több, mint 12 méter. A Potyka Csárdától a zöld nyár-falevél jelzést követve, egy körülbelül 4 km-es sétával közelítheted meg a faóriást, melyre egy szegedi természetfotós bukkantra 2013-ban.

# TOPS +1 ÉLMÉNY

## 1. AZ ORSZÁG LEGNAGYOBB FÁJA – A PÖRBÖLYI TITÁN



Ha Baja, akkor halászlé. A messze földön híres, hungarikumként számontartott leveshez kapcsolódó rendezvényt a város alapításának 300. évfordulója alkalmából szervezték meg először 1996-ban, amely azóta tízezrek kihagyhatatlan programjává, Baja fő attrakciójává vált. A több, mint kétezer bogrács körül több tízezres baráti, családi, ismerősi közösségek sürgölődnek, akik az ország számos pontjáról érkeznek a fesztiválra minden évben.

## 2. BAJAI HALFŐZŐ FESZTIVÁL



Nem is gondolnád, mennyi természeti kincset rejtnek a Duna mellékágai! Semmiképp nem érdemes kihagynod a Gemenc szívében megbújó, számos értékes élőhellyel büszkélkedő Rezéti-Duna felvezését, melynek látogatásához azonban engedély szükséges. Az itt található árterek és zátonyok pionír növényzete, a fűz- és nyárligetek, az itt élő áramlóvízi, békaszőlős, tündérfátylas hínár, valamint az enyves éger és magas kőrís alkotta ligeterdők természetvédelmi és ökológiai értéke szinte felbecsülhetetlen.

## 3. EVEZÉS A DUNA MELLÉKÁGAIN (REZÉTI, VÉN-DUNA, MÓRICZ)





A Gemenc neve már évtizedek óta összefonódott a gímszarvasok bőségével, sőt, néhány évvel ezelőtt a gemenci gímszarvas a Magyar Értéktárba is bekerült, mint hungarikum. Erre a különleges „koncertre” turisták, természetfotósok, filmesek és vadászok is nagy számban érkeznek. A bőség általában augusztus utolsó hetében kezdődik, és szeptember végéig tart. Ha szívesen meghallgatnád a szarvasok nászát, vegyél részt egy őszi szarvasbőség-hallgató túrán!

#### 4. GEMENCI SZARVASBŐGÉS



Vedd fel a bakancslistádra a mohácsi busójárást, és farsangolj busókkal februárban! A mohácsi sokácok messze földön ismert népszokásának idejét a tavaszi napfordulót követő első holdtölte határozza meg, ami általában februárra esik. Az év ezen időszakában Mohács városát előzőnlik a faalarcos szörnyalakok, és kezdetét veszi a busójárás. Búcsúztasd te is a telet farsangi felvonulással, álarcfaragással, mohácsi ízekkel és perze máglyagyújtással! A mohácsi busójárás szerepel az UNESCO szellemi kulturális örökség listáján, 2012 óta pedig hungarikumnak számít.

#### 5. MOHÁCSI BUSÓJÁRÁS



Az egész Európában egyedülálló, dímbes-dombos Hajós Pincefalu a népi építészet utánozhatatlan ékköve: 24 kacskaringós utcából és mintegy 1200 pincéből áll. A romantikus hangulatú borospincéket, melyekben a hajósi borok érielődnek, egykor kézzel vájtká a lösztalajba. A pincefalu településszerkezete példa nélküli: a prэшházak a gazdák lakóhelyétől elkülönítve helyezkednek el, egy külön települést alkotva Hajóstól 3 kilométerre.

+1. HAJÓSI PINCEFALU

## KERÉKPÁRTÚRA-AJÁNLÓ



SELYEMGYÁR KULTURÁLIS NEGYED, MOHÁCS

### ① KERÉKPÁRRAL A BÉDA ÁRTERÉBEN

A túra az ország egyetlen Fehér Gólya Múzeumánál kezdődik. Innen a gáton eltekersz a Külső-Bédához, ahol akár részt vehetsz a Duna-Dráva Nemzeti Park vadregényes kenutúráinak egyikén is! A gáton déli irányba, a horvát határ felé kell haladnod, de a határsorompó előtt egy kilométerrel fordulj Erdőfű felé. Az apró településen megállt az idő. A csodás természeti környezetben elterülő egykori uradalmi pusztán a hetvenes években még félszázan éltek, mára már csupán néhány ház maradt, melyek többsége üresen áll. Innen gyönyörű ártéri erdőben, aszfaltozott úton, a Belső-Bédát keresztezve térsz vissza Kölkedre.

 **Túratípus:** körtúra

 **Táv:** 28,2 km

 **Szintemelkedés:** 23 m

 **Időigény:** 3 óra

 **Túra besorolása:** könnyű

### ② AZ 500 ÉVES MOHÁCSI CSATA MEZEJÉN

Mohács a Dél-Dunántúl kerékpáros fővárosa - itt mindenki bringázik, és a város kerékpárút-hálózata is kiváló. A Selyemgyár Kulturális Negyedről indul a túra, ahol akár kerékpárt is bérelhetsz. A várost a kerékpárúton déli irányba haladva hagyod magad mögött, majd Sátorhely felé térj le a Mohácsi Nemzeti Emlékhelyhez! Az 1526-os mohácsi csata emlékére létesített helyszín kihagyhatatlan belföldi látnivaló a történelem szerelmeseinek. Visszafelé gyönyörködj Kölked híres gólyáiban, és ha időd engedi, látogass el az országban egyedülálló Fehér Gólya Múzeumba is! Innen a gáton futó kerékpárúton, a Dunától egy karnyújtásnyira térsz vissza Mohácsra.

 **Túratípus:** körtúra

 **Táv:** 19,3 km

 **Szintemelkedés:** 15 m

 **Időigény:** 2-3 óra

 **Túra besorolása:** könnyű



**Bővebb túraleírások és  
letölthető térképek:  
[aktivmagyarország.hu](http://aktivmagyarország.hu)**





### ③ KEREKEZÉS A HAJÓSI PINCESORON ÉS A BÁCSKAI TANYAVILÁGBAN

Baját az 55-ös út mentén futó kerékpárúton hagyod magad mögött, amelyen először Csávolyig, majd Jánoshalmáig kell bringáznod. A Bácska gyöngyeként ismert település megőrizte régi mezővárosi jellegét: a széles főút mentén takaros házak sorakoznak, szépen gondozott virágoskertekkel. A bácskai tanyavilágot elhagyva az elbűvölő Hajósi Pincefalu felé veszed az irányt. A 24 kacskaringós utcából és 1250 pincéből álló területen számos pincészetnél kóstolhatsz helyi borokat, de érdemes ellátogatni Hajós felújított barokk kastélyához is, amelyet a kalocsai érsek építtetett a 18. században.

 **Túratípus:** vonaltúra

 **Táv:** 55,3 km

 **Szintemelkedés:** 76 m

 **Időigény:** 3–4 óra

 **Túra besorolása:** közepes

### ④ KERÉKPÁRRAL A GEMENC KÖRÜL

Indul Bajáról, a központi Szentháromság térről, ahol a Hal-főző Fesztivál idején százával rotyognak a bográcsok. Elsőként a Sugovica strandja mellett tekersz el, ami forró nyári napokon könnyű felfrissülést hozhat. A várost magad mögött hagyva keskeny autóúton jutsz el Pörbölyig, ahol érdemes kitérőt tenni a Gemenc déli kapujaként emlegetett Ökoturisztikai Központban: tanösvények, játszóterek, interaktív kiállítások és erdei kisvasút vár itt rád. Keselyűs felé haladva megcsodálhatod a varázslatos vízivilágot a Malomtelelő kilátóból vagy a Forgó-tó vadregényes pallósoráról. Végül a Szent László hídon szeled át újra a Dunát, mielőtt az aszfalozott gáton visszagurulnál Bajára.

 **Túratípus:** körtúra

 **Táv:** 65 km

 **Szintemelkedés:** 41 m

 **Időigény:** 5–6 óra

 **Túra besorolása:** közepes



## KERÉKPÁRTÚRA-AJÁNLÓ



### 5 SZURDIKTÚRA SZEKSZÁRDON

A Garay térről induló túrán Szekszárd egyik legszebb, legizgalmasabb részén tekerhetsz: a helyiek által szurdiknak hívott löszmélyút a leglátványosabb, méreteit tekintve a legnagyobb ilyen felszíni löszformakincs. A löszmélyutak olyan hatást keltenek, mintha egy barlangba tévedtél volna, mivel a falak szélén lévő fák koronái az út fölött összeérnek és árnyékot nyújtanak. A Hosszúvölgyön keresztül a Kápolna térre érkezel, ahonnan a szőlődombok között még tehetsz egy szép kört szurdikok és borospincék mentén. Ezután feltekersz a Kálvária-kilátóhoz, amelyet nem csupán a szép kilátás tesz érdekessé, hanem Kiss István szoborkompozíciója is.

 **Túratípus:** körtúra

 **Táv:** 19,3 km

 **Szintemelkedés:** 390 m

 **Időigény:** 4–5 óra

 **Túra besorolása:** nehéz

### 6 SZEKSZÁRDI DOMBOK KÖZÖTT

Szekszárd főteréről a Remete-csurgó irányába kell tekerned, ahonnan érdemes felmászni a lenyűgöző körpanorámát nyújtó Bati-kereszt kilátóba. Ha kigyönyörködted magad a kilátásban, a Sötétvölgy erdőrengetegén keresztül érkezel meg Szálkára, amely egy apró, szarvasbikáiról és idilli, sekély vizű taváról híres üdülőfalu. A helyi éttermekben és a hangulatos strandon felfrissülhetsz. A rövid pihenő után egy emelkedő vár rád a messziről kéklő Mausz-kápolnáig, ahonnan ismét varázslatos panoráma tárul eléd a környező vidékre. Ezután már csak egy fesztelen gurulás van hátra Görögszón át vissza Szekszárdra.

 **Túratípus:** körtúra

 **Táv:** 34 km

 **Szintemelkedés:** 434 m

 **Időigény:** 5–6 óra

 **Túra besorolása:** nehéz



**Bővebb túraleírások és letölthető térképek: [aktivmagyarorszag.hu](https://www.aktivmagyarorszag.hu)**





## 7 SZARVASOK ERDEIBEN – KÖRTÚRA A GEMENCI ERDŐBEN

A túra Baja-Dunafürdőről indul, ahol kényelmesen leparkolhatsz, majd a Kéktúra vonalát kell követned a Cserta-hídig. A Cserta befolyásánál találhatsz egy kis erdei pihenőhelyet, ahol szép, békés táj fogad. Ne feledd, hogy szeptember 1. után korlátozottan látogatható az erdő a vadászati szezon miatt! A túra szinte a teljes szakaszán földúton vagy murvás gáton halad. A Pörbölyi Ökoturisztikai Központ fogadóépületében büfé, ajándékbolt és interaktív kiállítás vár, és itt található az erdei vasút végállomása is. Innen a gáton déli irányba tekersz, majd kis kitérővel útba ejtheted az ország legnagyobb fáját, a pörbölyi titánt, mielőtt a Potyka Csárda érintésével visszatérsz a kiindulópontra.

 **Túratípus:** körtúra

 **Táv:** 23,9 km

 **Szintemelkedés:** 113 m

 **Időigény:** 2 óra

 **Túra besorolása:** közepes

## 8 SZEKSZÁRDTÓL MOHÁCSIG A DUNA MENTI KERÉKPÁRÚTON

Egyre távolodva Szekszárd szőlődombjaitól, egy nyíl-egyenes úton bringázhatsz a gemenci Báránfok irányába. Megállhatsz egy kicsit pihenni a Holt-Sió békés vízvilágánál, mielőtt áttekersz a Szent László hídon. Fajsztól Bajáig a gát végig aszfaltozott, jól lehet haladni, de ne hagyd ki az érsekcsanádi halászcserjét, ahol megkóstolhatod a híres bajai halászlét. Meleg nyári napokon csobbanhatsz egyet a Sugovica strandon, mielőtt folytatnád utad Szeremléig. Dunafalvánál átkompozhatod a löszfalairól híres Dunaszekcsőre, majd élvezheted a vízparti hangulatot a gáton futó bicikliúton. Ha idő enged, Újmohácsról kompozd át Mohácsra, ahol számtalan izgalmas látnivaló vár.

 **Túratípus:** vonaltúra

 **Táv:** 76,6 km

 **Szintemelkedés:** 60 m

 **Időigény:** 6–7 óra

 **Túra besorolása:** közepes



SUGOVICA SÉTÁNY, BAJA

## GYALOGTÚRA-AJÁNLÓ



AZ ORSZÁG LEGNAGYOBB FÁJA, A PÖRBÖLYI TITÁN

### MADÁRMEGFIGYELŐ TÚRA A NYÉKI-HOLT-DUNÁNÁL

A túra a Pörbölyi Ökoturisztikai Központtól indul: eleinte a kerékpárúton haladsz, majd rátérsz a Nyéki-Holt-Duna tanösvényre. A sétaút egy régi holtág, ártéri rétek, nádasok és kubikgyödrök között húzódó erdőben, illetve a gáton került kialakításra. Gyorsan elérkezel egy madármegfigyelő toronyhoz, ahonnan megcsodálhatod a gemenci erdő gazdag élővilágát. A kihelyezett táblákon olvashatsz a hódok vissza telepítéséről, a folyószabályozásról és a halászatról, valamint a ligeterdők állat- és növényvilágáról. A töltésen elhagyod a Nyéki-Holt-Dunát, majd nyugat felé fordulva elérsz egy másik kilátóhoz a Bátai-Holt-Duna partján. Innen már csak 3 km van hátra a kezdőpontig.

 **Túratípus:** körtúra

 **Táv:** 11,3 km

 **Szintemelkedés:** 10 m

 **Időigény:** 3–4 óra

 **Túra besorolása:** könnyű

### KILÁTÓTÚRA A MALOMTELELŐ-TÓ MENTÉN

A túra első szakaszát a gemenci erdei kisvasúttal tedd meg, visszafelé viszont turistaúton haladhatsz végig. A Pörbölyi Ökoturisztikai Központ végállomásától indul a kisvasút, útközben szabadon sétáló szarvasokat és vaddisznókat is láthatsz az ablakból. A Lassi megállónál szállj le, innen indul a gyalogtúra északi irányban, eleinte a Molnárka tanösvényen. A kilátóhoz érve, föntől szétrézve szépen kirajzolódik a gemenci ártér igazi vadsága és érintetlen környezete. Láthatsz innen gémekeket, bakcsót, jégmadarat, de akár még eszegető vaddisznót is. Az Alföldi Kéktúra útvonalán is sétálhatsz egy keveset, mielőtt a vasúti sínek mentén visszaérnél a pörbölyi végállomásig.

 **Túratípus:** körtúra

 **Táv:** 11,3 km

 **Szintemelkedés:** 12 m

 **Időigény:** 3–4 óra

 **Túra besorolása:** könnyű



**Bővebb túraleírások és  
letölthető térképek:  
aktvmagyarorszag.hu**










BATI-KERESZT KILÁTÓ, SZEKSZÁRD






## TÚRA AZ ORSZÁG LEGNAGYOBB FÁJÁHOZ

A túra Baja-Dunafüredről indul, a Vén-Duna partján. Ha csendben vagy, akkor megfigyelheted innen a part menti madarakat távcsővel! Továbbhaladva a piros jelzésen érdemes felsétálnod a közeli hídra és belesned a Cserta-Duna-ágba is. Magasabb vízállásnál teknősök, bakcsók, kőcsagok keresik itt a táplálékukat a vízben és a parton egyaránt. Ezután a túra fő látványossága következik: az ország legnagyobb fája, amelyet a zöld kör jelzésen érhetsz el. A hatalmas faóriás fajtája csomoros fekete nyár, míg törzsének kerülete 12 méter. Innen egy hosszabb szakasz után kiérsz a Duna-partra, ahol a Potyka Csárdában egy jó halászlével zárhatod a túrát.

-  **Túratípus:** körtúra
-  **Táv:** 11,9 km
-  **Szintemelkedés:** 29 m
-  **Időigény:** 3–4 óra
-  **Túra besorolása:** könnyű






## GYALOGTÚRA A SIÓ PARTJÁN

A Báránfyok vasútállomásánál kezdődő túra előtt nézz körül a Trófea Múzeumban, ahol a gemenci ártér természeti és kultúrtörténeti értékeit ismerheted meg közelebbről. A kulturális utazás után indulj el először a kék jelzésen – itt halad az Alföldi Kéktúra és a Báránfyok tanösvény útvonala is. Főként keményfás ártéri erdőben gyalogolsz, míg balról a Borrév-tó vizenyős területei tűnnek fel, majd hamarosan a Sió mellett visz az út. Érdemes csendben sétálni, sok vízimadár, hüllő, de akár még hód is feltűnhet a bokrok, nádasok között. Nemsokára elhagyod a Siót és újra keresztezed a síneket, majd kiérsz a töltésre és visszatérsz a kiindulpontra.

-  **Túratípus:** körtúra
-  **Táv:** 10,2 km
-  **Szintemelkedés:** 24 m
-  **Időigény:** 3–4 óra
-  **Túra besorolása:** közepes

## FEDEZD FEL A LÖSZMÉLYUTAKAT – TÚRA A SZEKSZÁRDI-DOMBSÁGON

A Kápolna téren, a Remete-csurgó forrásánál megtöltheted friss vízzel a kulacsodat, mielőtt útnak indulnál. Eleinte a Tringa Pince mellett halad az út, szőlőültetvények és fenyvesek mentén. Hamarosan a Bati-kereszthez érsz, amely valójában egy kilátó a környék egyik legmagasabb részén, csodás panorámával Szekszárdra és a borvidékre. A Szekszárdi-dombság különlegessége, hogy itt található a lösz lepusztulás legsokfélebb formáját: löszfalak, löszmélyutak, löszszurdikok, löszszakadékok tagolják a felszínt, melyek igazán egyedi hangulatot adnak a tájnak. A 264 méter magas Gurovica-hegyet érintve lassan szőlők és dűlők közt leereszkedsz Szekszárd felé.


-  **Túratípus:** körtúra
-  **Táv:** 15,4 km
-  **Szintemelkedés:** 342 m
-  **Időigény:** 5 óra
-  **Túra besorolása:** közepes

## KIRÁNDUL A CSALÁD – GYALOGTÚRA GYEREKEKKEL




### FORGÓ-TAVI TANÖSVÉNY

A Gemenc-Dunapart vasútállomásról induló túra a közeli Forgó-tó partjához vezet, melynek különlegessége a víz fölé épített pallósor, illetve lesfal, ami mögé elrejtőzve megfigyelheted a vízimadarakat és a szomszédokat oltó nagyobb vadakat, vaddisznókat, szarvasokat, őzeket. A fejed felett akár rétisas vagy békászó sas is feltűnhet! A tanösvényt követve visszatérsz a Duna-partra, ahol kikötő, horgászási lehetőség és játszótér is vár.

 **Helyszín:** Gemenc, Dunapart vasútállomás


### VAJAS-TOROK TANÖSVÉNY

A tanösvény a Duna bal partján található, a Szent István hídtól 3,8 km-re délre. A gátórháznál kezdődik, ahonnan a Duna-partra vezet. Legkönyebben kerékpárral közelíthető meg a töltésen futó EuroVelo 6 útvonalán. A kihelyezett táblák segítségével megismerkedhetsz a Vajás-csatorna történetével és a torkolatban is megfigyelhető eurázsiai hóddal. A sétaösvény mentén asztalokat, padokat, fedett pihenőt és tűzrakóhelyet is találsz.

 **Helyszín:** a Szent László hídtól délre, a Duna bal partján

### PARÁSZTAI TANÖSVÉNY

A szekszárdi Parásztai városrészből induló, 3 kilométeres sétaút a város északi részét járja be. Először löszös mélyút melletti pincéknél halad el, majd a Faddi-erdőig hagyományos és modern művelésű szőlőterületek között vezet. Az út során rövid kitérőt tehetsz a Csontos-szurdikban, aminek érdekessége, hogy a löszfalban állati és emberi csontok fedezhetők fel. Feltárás híján azt feltételezik, hogy egy ismeretlen csata után ásott tömegsírt rejt a szurdok.

 **Helyszín:** Szekszárd, Parásztai városrész





## FEKETE GÓLYA TANÖSVÉNY

A Keselyűsi Fogadóépülettől induló tanösvény az ártéri keményfás ligeterdők kiemelkedően szép állományában halad, majd a Sió egyik holtágának partján tér vissza a kiindulóra. A tájékoztatóablák az ártéri erdő- és vadgazdálkodást, illetve a Gemenc híres madarát, a fekete gólyát mutatják be a látogatóknak. Az ösvény mentén pihenőhelyek és esőbeálló várja a kirándulókat.

 **Helyszín:** Keselyűs vasútállomás


## NYÉKI-HOLT-DUNA TANÖSVÉNY

A tanösvény első állomása a Pörbolyi Ökoturisztikai Központtól 1 km-re található. A 2,5 km hosszú sétaút egy régi holtág, ártéri rétek, nádasok és kubikgödörök között húzódó erdőben, illetve a gáton keresztül vezet. Az öt információs tábla a folyószabályozási munkálatokról, az ártéri halászatról, a ligeterdők fafajairól, a mocsaras táj védett növény- és állatvilágáról és a hód-visszatelepítésről mesél a természetbarátoknak.

 **Helyszín:** Pörbolyi Gátórház

## MOLNÁRKA TANÖSVÉNY

A gyerekek nagy kedvence a Molnárka tanösvény, hiszen itt az ösvény kabalafigurája, Molnárka kíséretében, interaktív módon ismerhetik meg az ártéri erdő kincseit. Sok érdekes információt gyűjthetsz a gemenci erdő kialakulásáról, az ártéri erdő állatvilágáról, az erdei virágokról, a gombákról, változatos fafajokról, valamint a hajóalmokról. A Malomtelelő-tó partján található madármegfigyelő toronyból jó szerencsével akár rétisast és fekete gólyát is láthatsz.

 **Helyszín:** Gemenci erdő, Lassi vasútállomás



MOLNÁRKA TANÖSVÉNY

## VÍZITÚRA-AJÁNLÓ



### VÍZITÚRA A KÜLSŐ-BÉDÁN

A Béda-Karapancsa a Duna magyarországi alsó szakaszának kiemelkedő értéket képviselő vizes élőhelyeit foglalja magába, amelyeket ez a vízitúra fed fel előtted! A túrára kizárólag a Duna-Dráva Nemzeti Park munkatársaival indulhatsz útnak, a kölkedi Fehér Gólya Múzeumtól. Ez a vízfelület egykor a Duna főága volt, ami a folyószabályozás után vált mellékággá. Egy keskeny csatorna kapcsolja össze a Dunával, azonban sodrás nincs rajta. Nyugodt víztükre és vadregényes partja a vízimadarak paradicsoma. Ha szerencséd van, találkozhatsz a színes ártéri madárvilág képviselőivel is. Mivel akár hétszemélyes kenukkal is belevághatsz a kalandba, a vízitúra családoknak is remek kikapcsolódás.

 **Túraútvonal:** Külső-Béda


 **Táv:** 7 km

 **Időigény:** 2 óra

 **Túra besorolása:** könnyű

### BÁRKÁVAL A VÉN-DUNÁN

A Vén-Dunán kezded az evezést, ahol, ha magas a vízállás, akkor akár kalandozhatsz is egy kicsit az ártéri erdőben. Alacsony vízállásnál ki tudsz kötni a Senki szigeténél, ahol, ha figyelmes vagy, láthatod a hódrágások nyomait és a kidöntött fákat, meleg időben pedig ez a legjobb strand fehér homokkal, igazi trópusi hangulattal. A kőgátak között, szűkületnél gyakran zubog a víz, ami némi ügyességet és lendületet igényel az áthaladáshoz. Ezután kivezel a nagy Dunára, és 2 kilométert haladsz a part mentén felfelé. Fordulj be a Rezeti-ágba, és evezd a halászkunyhóig! Itt kicsit kiköthetsz pihenni, mielőtt visszatérnél a kiinduláspontra a Bárka Vendégházhoz.

 **Túraútvonal:** Baja-Dunafürdő – Vén-Duna – Rezeti-ág a halásztanyáig – Baja-Dunafürdő

 **Táv:** 16 km

 **Időigény:** 3-5 óra


 **Túra besorolása:** közepes





## MÉLYEN A GEMENCI ERDŐKBEN

A Rezéti-Duna a gemenci erdő mellékágai közül a leghosszabb és a legnagyobb kiterjedésű. Több fok, belső víz csordogál belé a mélyebb ártéri területekről. Az ág közel 15 km hosszú, és néha olyan érzése támad az embernek, hogy a kanyarok soha nem fognak elfogyni. Közeledvén az alsó torkolathoz régi halásztanyák bukkannak fel, lejjebb pedig horgásznyaralók sorakoznak. A Rezéti-Dunából kihajózva nemsokára eléred a bajai Duna-hidat, mely a túra végpontja. Mivel a Rezéti-Duna bizonyos szakasza fokozottan védett terület, ehhez a túrához engedély szükséges. Mielőtt útra kelsz, mindenképp tájékozódj a Duna-Dráva Nemzeti Parknál!

 **Túraútvonal:** Érsekcsanád – Rezéti-Duna – Baja-Dunafürdő

 **Táv:** 20 km

 **Időigény:** 5-6 óra

 **Túra besorolása:** közepes

**Bővebb túraleírások és  
letölthető térképek:  
[aktivmagyarország.hu](http://aktivmagyarország.hu)**





### EVEZÉS A SIÓN PALÁNKTÓL KESELYŰSIG

Palánkról, a vízitúrabázisról indulsz a Sión lefelé. A Sió folyónak számít ugyan, de sebessége nullához közeli. A túra első szakasza kifejezetten békés, egyenes a meder, a part mentét bokrok szegélyezik. Hamarosan eléred az erdős részt, ahonnan már kanyarog a Sió, és erdők a partok. A Gemenc árterében behajló fák nyújtanak elbűvölő látványt a lassan ballagó vízén. Helyenként kis átjárók, fokok nyílnak lagúnákba, nagyobb tavakba. Kikötni nem egyszerű, a Sió partja nagyrészt meredek, a vízszintnél sokszor függőleges és iszapos, ugyanakkor a víz hirtelen mélyül. A túra az árvízkapu előtt ér véget, de egy átemeléssel elérheted az innen 3 kilométerre található Sió-torkolatot.

 **Túraútvonal:** Palánk, Szekszárdi Kajak-Kenu Sportegyesület vízitelepe – Keselyűs, árvízkapu


 **Táv:** 16 km

 **Időigény:** 4-5 óra

 **Túra besorolása:** közepes

### EVEZÉS AZ ŐS-DUNÁN A FOKOK VILÁGÁBAN

A kiindulópont a Dusnok alatti, igazán szép, kanyargós meder, amely erdővel sűrűn benőtt partok közt halad, feltárva a vízitúrázók előtt a gazdag növény- és állatvilág titkait. Az áramlás gyakorlatilag elhanyagolható, váratlan kanyar és akadály nincs, és a vízmélység mindössze 1-2 méter. A víz olyan tiszta, hogy mikor a nap megvilágítja a folyócskát, látni lehet a halakat és a kagylókat a mederben. Általában május végéig-június elejéig járható, utána a medret sűrűn benövi a növényzet. Az útvonal kezdő vízitúrázók számára is ideális úti cél.

 **Túraútvonal:** Dusnok – Vajas-torok - Ősükösd – Érsekcsanád

 **Táv:** 24 km

 **Időigény:** 6-7 óra

 **Túra besorolása:** közepes





## NAGY GEMENCI KÖR BAJÁRÓL

Haladó vízitúrázóknak ajánljuk ezt a csak magas vízállásnál járható útvonalat, amely a legszebb a gemenci túrák közül. A bajai Petőfi-szigetről kivezel a Sugovicára, majd óvatosan kimerészkedsz a Dunára. Megfelelő vízállásnál bevezel a lehangoló szépségű Móricz-Duna-ágba, ahol akár szarvasokat is láthatsz átúszni a folyón. A Kádár-sziget mögött egy kőgát állja az utadat, itt célszerű átemelni a hajót, de nagyobb vízállásnál akár át is lehet siklani felette. A Sugovicán felfelé haladva csodálatos, növényektől burjánzó vízivilág vesz körül. Végül 100 métert cipelni kell a hajót, hogy a Türr István-átvágáson keresztül visszatérj a kiindulópontra.

 **Túraútvonal:** Baja, Petőfi-sziget – Móricz-Duna – Hágli-Duna – Kádár-Duna – Szeremlei-Duna – Petőfi-sziget

 **Táv:** 22 km

 **Időigény:** 5-6 óra

 **Túra besorolása:** nehéz



Bővebb túraleírások és letölthető térképek: [aktivmagyarország.hu](http://aktivmagyarország.hu)

## BORVIDÉKEK

### SZEKSZÁRDI BORVIDÉK

A szőlőtermesztés hagyományai a Szekszárdi borvidéken egészen a római időkig nyúlnak vissza, így a bor szeretete hosszú idő óta jelen van a helyi közösségek életében. A szurdikok (lőszmélyutak) számtalan lehetőséget rejtenek a kirándulásra, ezt figyelembe véve a borászok is szerveznek túrázással egybekötött borkóstolókat. Az Alföld és a Szekszárdi-dombság találkozásánál sajátos éghajlat alakult ki, aminek hála igazán izgalmas ízvilágú borok készülnek a vidéken. A híres szekszárdi borok nagyobb része több dűlő házasításából születik, így érik el a folyamatosan magas minőséget. Az egyre melegebb időjárás hatására egyre több házasításban jelenik meg a kékfrankos, amely elegendő savaival étellel tölti meg a bort. A kékfrankos mellett a szekszárdi bikavér és a kadarka a vidék legfontosabb borai.



**BOR.HU**

Tervezd meg bortúrát  
a [bor.hu](http://bor.hu) weboldal segítségével!

A borvidék számos borászata közül  
ajánlunk most neked négyet,  
de ne feledd: fogyassz alkoholt felelősséggel!

### HAJÓS-BAJAI BORVIDÉK

Szőlő, bor, építészet és buja, ártéri zöldterületek adják a Hajós-Bajai borvidék gazdagságát. A borvidék történelme hosszú múltra tekint vissza, hiszen az 1700-as évek közepétől betelepült svábok szőlőtermesztéssel és borkészítéssel foglalkoztak. A borvidék hangulatát is a sváb kultúra, a löszfalba vájt pincék teszik különlegessé. A Hajóshoz tartozó pincefalu még a Kárpát-medencében is ritkaságszámba megy. A fehér szőlőfajták közül többek között a cerszegi fűszeres, a rajnai rizling és a chardonnay, míg kékszőlők tekintetében a kadarka, a zweigelt és a kékfrankos jellemzőek a területen.





### GARAI PINCE

A szekszárdi borvidék egyik legszebb dűlőjében, a Nyéki-hegyen található a Garai Pince 1883-ban épült hagyományos sárközi prэшáza és borospincéje. A felújítás során a hatalmas diófák közé hangulatos borteraszt alakítottak ki, ahol házias sváb és magyar ételeket szolgálnak fel borvacsoráik során. A nagyobb csoportokat előzetes bejelentkezés után 5 vagy 10 tétéles borkóstolóval és kemencés kacsacombbal, csülökkel, házi rétesrel és sajttalakkal várják.

### NEINER PINCE

A Neiner Pince egy kis családi borászat a szekszárdi történelmi borvidéken, jelenleg 3,5 hektár szőlővel, melyek kiváló dűlőkben fekszenek: az Őcsényi-hegyen, a Porkoláb-völgyben és a Ferenc-szurdokban. A család az 1700-as évek óta borkészítéssel foglalkozik Szekszárdon, így emberöltők szorgos munkája ez a kis birtok. Külön büszkeségük a már igazi hungaricumnak számító közel százéves Kadarka ültetvényük. A három testvér, János, András és István műveli a szőlőt, gondozza a birtokot és fogadja a vendégeket. A borászatban gyakorlatilag manufakturális módszerekkel dolgoznak, megőrizve az évszázadok hagyományos eljárásait. A modern technológiából csak annyit használnak, amennyi feltétlenül szükséges. Dzsiptúrával, hideg, meleg ételkkel és házi kecskesajttal egész évben várják az előre bejelentkezőket.



### VESZTERGOMBI PINCE

A Vesztergombi család élete szorosan és elválaszthatatlanul egybeeforrt Szekszárddal és a szőlőműveléssel. A mintegy 300 éves címer is erről tanúskodik, hogy a család igencsak régóta művel szőlőt. A pincészet jelenleg 27 hektárnyi szőlőterülettel büszkélkedhet a történelmi Szekszárdi borvidéken, ahol fehér és kék szőlőfajtákat is művelnek. A Vesztergombi Pince borai méltán népszerűek ország-szerte. Előzetes bejelentkezés esetén kiváló borokkal, helyi sajttal és dűlőtúrával várják a vendégeket.

### SZENT GAÁL BORHÁZ

A barokk hangulatú Szent Gaál-kastélyt 3,5 hektáros park öleli körül Szekszárdtól északra, és ezen a festői területen található melléképületek adnak otthont a Szent Gaál Borászatnak. Közel 40 hektár területen folyik a gazdálkodás, a szőlőültetvények három dűlőben fekszenek, kiváló fekvésű területeken. Fő profiluk a szekszárdi bikavér, hitvallásuk gyümölcsös, jól iható, Szekszárd értékeihez illeszkedő borok készítése. Előzetes bejelentkezés szükséges.



## VIDD MAGADDAL A TÁJ ÍZEIT!

A Gemenc környező tájegységeiben számos lehetőség kínálkozik a térség ízeinek megkóstolására. Szekszárd környékére jellemzőek a kis családi gazdaságok, manufaktúrák, melyek helyi nyersanyagokból készítenek remark termékeket. A vidék autentikus termékeiből ajánlunk most néhányat, ha erre jársz, kóstolj meg minél többet!



### JANCHILI

A Bátaszéken működő családi gazdaságban 2016 óta foglalkoznak főként speciális chiliszószk készítésével, de ezek mellett lekvárok és savanyúságok is készülnek a kis üzemben. Az első időkben a folyamatos kutatás, tanulás és kísérletezés jellemezte a termékek fejlesztését, majd hamarosan kialakult a sajátos ízvilág és termépaletta. A Janchili modern csomagolásba álmódott, kézműves termékei mára szerte az országban nagy népszerűségnek örvendenek.

### MOCSÁN PAPRIKA

A Holt-Duna partján található Fadd településén, 15 hektáron terülnek el a Mocsán Paprika Manufaktúra fűszerpaprika-ültetvényei. Itt a megérett paprikákat kézzel szüretelik, majd a minőség iránti elkötelezettséggel és példamutató gondossággal csúcskategóriás fűszerpaprika-őrleményt készítenek belőlük. Mocsán Zoltán termelő több évtizedes tapasztalata garancia a prémium minőségre. Szerezz be te is az országos híró termékből!







## VÖLGY MÉHÉSZET – MÉZBOR

A 2010-ben indult családi vállalkozás kezdetben csak méhészkedéssel, ma pedig már lekvárok, befőttek, szörpök és mézbor készítésével is foglalkozik. A kitartó munka 2012-ben meg is hozta a megérdemelt elismerést: repcekrém-mézük elnyerte az Év Kiváló Magyar Méze címet. Szekszárdon nyitott vendégasztallal várják a látogatókat, ahol megismerkedhetsz a vidéki ételekkel, italokkal és elkészítési módjukkal.



## ORTÓ SAJT – FÜSTÖLT KECSKESAJT

Érdemes kipróbálnod az Ortó Sajt néven futó családi vállalkozás különféle ízesítésű gomolya- és érlelt sajtjait, melyek napi 140-150 liter tejből, tartósítószer és ízfokozó anyagok hozzáadása nélkül készülnek egy Tolna megyei kis faluban, Szálkán. Túrót, körözöttet, sajtkrémeket, joghurtot és pácolt sajtokat is kóstolhatsz náluk, sőt, újonnan kecsketejből készült sajtokat és joghurtot is beszerezhetsz tőlük.

Állítsd össze kedvenc termékeid listáját a **Szekszárdi Termék** weboldalon segítségével!



szekszarditermek.hu

## HASZNOS ELÉRHETŐSÉGEK



### Duna-Dráva Nemzeti Park Igazgatóság

7625 Pécs, Tettye tér 9.

☎ +36 72 517 200

✉ dunadrava@ddnp.hu

🌐 ddnp.hu

### Ökoturisztikai Központ, Gemenci Erdei Vasút

7142 Pörböly, Bajai út 100.

☎ +36 30 243 4613, +36 74 491 483

✉ okocentrum@gemenczrt.hu;

kisvasut@gemenczrt.hu

🌐 turizmus.gemenczrt.hu

### Gemenc Zrt. Központ

6500 Baja, Szent Imre tér 2.

☎ +36 79 324 144

🌐 gemenczrt.hu

### Bárka Pihenőház – Gemenc

6500 Baja-Dunafürdő, Bárka u. 75.

☎ +36 70 258 2505

+36 70 612 9930

✉ gemencprojekt@gmail.com

🌐 barkapihenohaz.hu

### Mohács Busóudvar

7700 Mohács, Eötvös u. 17-19.

☎ +36 20 222 9339

✉ busoudvar@gmail.com

🌐 mohacstdm.hu/busoudvar

### Fehér Gólya Múzeum

7717 Kőlked, Széchenyi u. 1.

☎ +36 69 384 208; +36 30 846 6020

✉ info@fehergolyamuzeum.hu

🌐 ddnp.hu/okoturizmus/bemutatohelyek/  
feher\_golya\_muzeum

### Mohácsi Nemzeti Emlékhely

7785 Mohács-Sátorhely

☎ +36 69 382 130

✉ info@mohacsiemlekhely.hu

🌐 ddnp.hu/okoturizmus/bemutatohelyek/  
mohacsi\_nemzeti\_emlekhely

### Cabernet Borturisztikai Látogatóközpont

6344 Hajós-Pincefalu, Hirrlingen tér

☎ +36 70 328 1537

✉ borturizmushajos@gmail.com

🌐 hajosiborturizmus.hu/latogatokozpontunk/

### Tourinform Baja

6500 Baja, Szentháromság tér 11.

☎ +36 79 420 792

✉ baja@tourinform.hu

🌐 csodalatosbaja.hu

### Tourinform Mohács

7700 Mohács, Szent János utca 5.

☎ +36 69 341 659

✉ mohacs@tourinform.hu

🌐 mohacs.hu

### Tourinform Szekszárd

7100 Szekszárd, Garay tér 17.

☎ +36 74 315 198; +36 30 542 8898

✉ szekszard@tourinform.hu

🌐 visitszekszard.hu

### Garai Pince

7148 Alsónyék, hrsz. 878.

☎ +36 20 264 4640

✉ garaipince@gmail.com

🌐 garaipince.hu

### Neiner Pince

7100 Szekszárd, Bethlen Gábor utca 23/b

☎ +36 30 438 6071

✉ info@neiner.hu

🌐 neiner.hu

### Vesztergombi Pince

7100 Szekszárd, Borkút u. 3.

☎ +36 74 511 846

✉ vesztergombi@t-online.hu

🌐 vesztergombi.hu

### Szent Gaál Borház

7173 Zomba, Szentgál-szőlőhegy 82.

☎ +36 20 555 2321

✉ info@szentgaal.hu

🌐 szentgaal.hu

### Janchili

7140 Bátaszék, Deák Ferenc utca 15.

☎ +36 70 394 5371

✉ sales@janchili.com

🌐 janchili.com

### Mocsán Paprika

7133 Fadd, Arany János utca 200.

☎ +36 70 611 1147

✉ info@mocsanpaprika.hu

🌐 fuszterpaprika.net

### Völgy méhészet – mézbor

7100 Szekszárd, Tóth-völgy PI 017

☎ +36 30 305 2799; +36 30 345 7339

✉ hollowhoney@gmail.com

🌐 volgymeheszet.hu

### Ortó Sajt

7121 Szálka, Petőfi S. u. 36.

☎ +36 30 584 4361

✉ ortosajt@gmail.com

🌐 ortosajt.hu



# AZ AKTÍVAN ITTHON KIADVÁNYSOROZAT EDDIG MEGJELENT KÖTETEI:



Lapozz bele  
a kiadványainkba!

- |                                |                                      |                                    |
|--------------------------------|--------------------------------------|------------------------------------|
| 1 Soproni-hegység és Fertő-táj | 11 Vértes és Gerecse                 | 20 Mátra                           |
| 2 Kőszegi-hegység              | 12 Velencei-tó és Völgyvidék         | 21 Bükk                            |
| 3 Vasi-Hegyhát                 | 13 Mecsek és Villányi-hegység        | 22 Aggteleki-karszt és Cserhát     |
| 4 Órség és Vendvidék           | 14 Gemenc                            | 23 Zemplén                         |
| 5 Szigetköz és Pannonhalma     | 15 Dunakanyar                        | 24 Tokaj-Hegyalja és Bodrog-völgye |
| 6 Bakony                       | 16 Budapest                          | 25 Felső-Tisza-vidék és Nyírség    |
| 7 Balaton-felvidék             | 17 Börzsöny                          | 26 Tisza-tó és Hortobágy           |
| 8 Murafölde és Kis-Balaton     | 18 Cserhát                           | 27 Körösök vidéke                  |
| 10 Zselic                      | 19 Palócföld/Novohrad-Nógrád Geopark | 28 Magyarország vizei              |

## AKTÍVAN A GEMENCI ÁRTEREK VILÁGÁBAN SZEKSZÁRDTÓL MOHÁCSIG

Kiadó: Aktív- és Ökoturisztikai Fejlesztési Központ Nonprofit Kft.

Nyomdai kivitelezés: CC Printing Kft.

Kiadás éve: 2023

Ingyenes kiadvány

A kiadvány termék megjelenítést tartalmaz!





**AKTIVMAGYARORSZAG.HU**

**f Aktív Magyarország @ aktiv.magyarország**

