

# KISVASÚTRA FEL!

## Magyarország kisvasútjai



## NYUGAT-DUNÁNTÚLI RÉGIÓ

1. NAGYCENKI SZÉCHENYI MÚZEUMVASÚT
2. CSÖMÖDÉRI ÁLLAMI ERDEI VASÚT

## BALATONI RÉGIÓ

3. BALATONFENYVESI GAZDASÁGI VASÚT

## DÉL-DUNÁNTÚLI RÉGIÓ

4. KASZÓI ÁLLAMI ERDEI VASÚT
5. ALMAMELLÉKI ÁLLAMI ERDEI VASÚT
6. MECSEKI KISVASÚT
7. GEMENCI ÁLLAMI ERDEI VASÚT

## BUDAPESTI RÉGIÓ

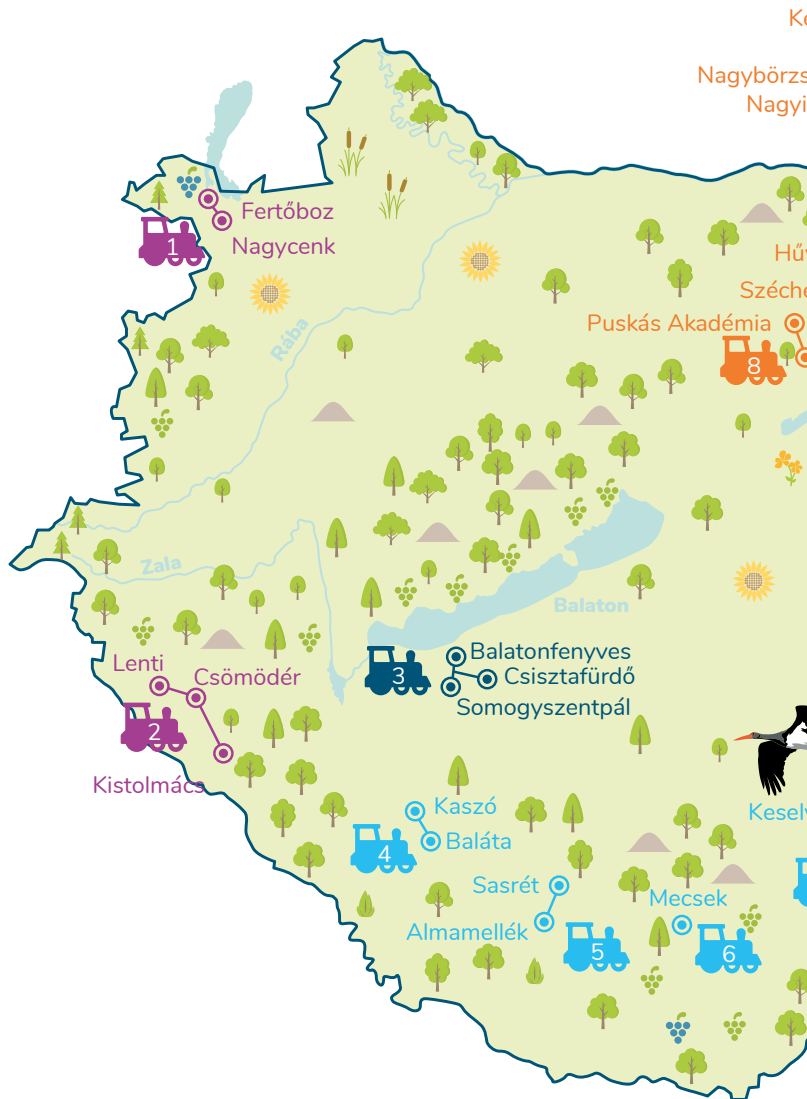
8. VÁL-VÖLGYI KISVASÚT
9. MÁV SZÉCHENYI-HEGYI GYERMEKVASÚT
10. VERESEGHÁZI MÚZEUMVASÚT
11. KIRÁLYRÉTI ERDEI VASÚT
12. TRANSZBŐRZSÖNYI KISVASÚT
13. KEMENCEI ERDEI MÚZEUMVASÚT

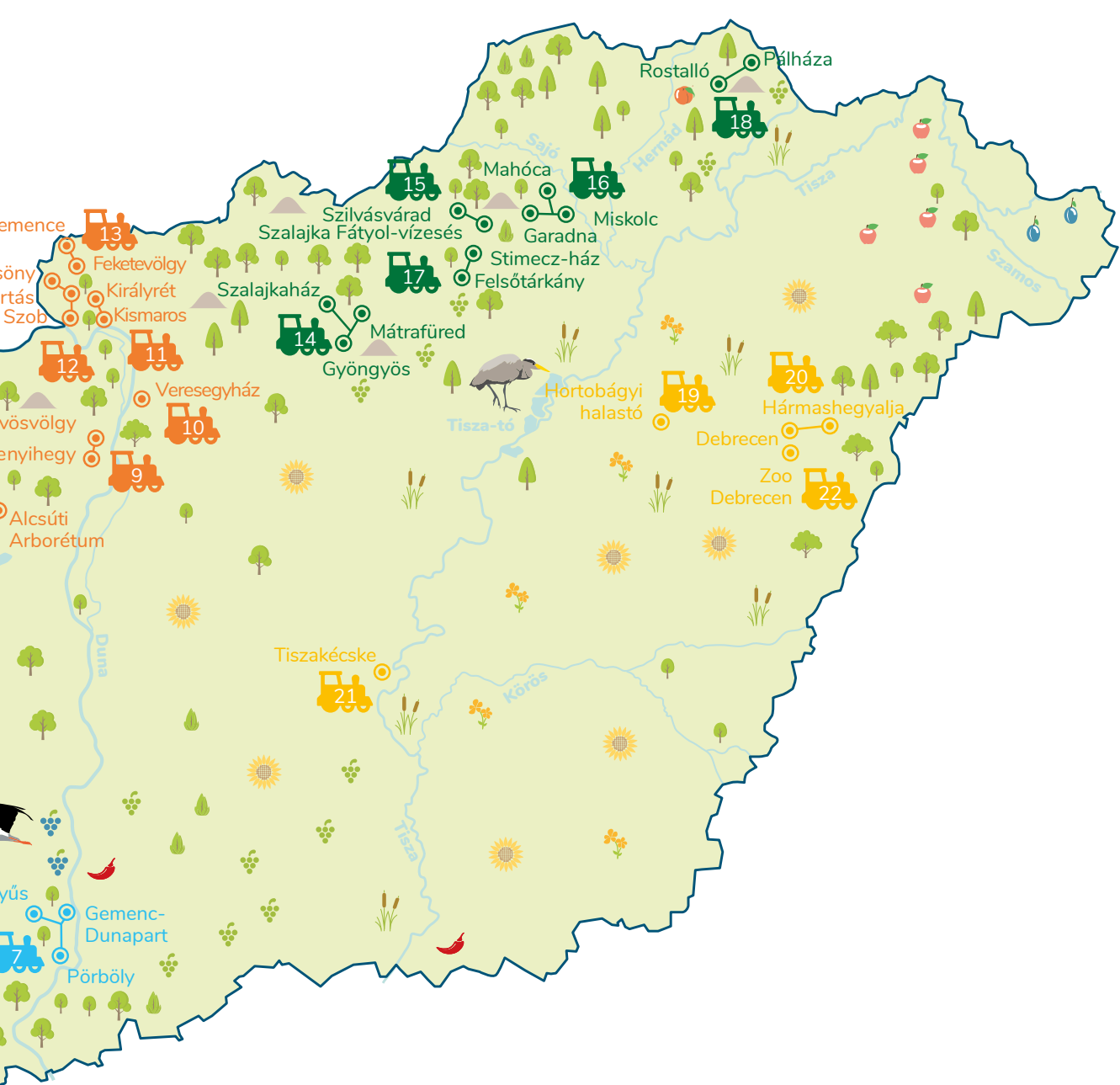
## ÉSZAK-MAGYARORSZÁGI RÉGIÓ

14. MÁTRAVASÚT
15. SZILVÁSVÁRADI ÁLLAMI ERDEI VASÚT
16. LILLAFÜREDI ÁLLAMI ERDEI VASÚT
17. FELSŐTÁRKÁNYI ÁLLAMI ERDEI VASÚT
18. PÁLHÁZI ÁLLAMI ERDEI VASÚT

## ALFÖLDI RÉGIÓ

19. HORTOBÁGY-HALASTAVI KISVASÚT
20. ZSUZI ERDEI VASÚT
21. TISZAKÉCSKE KISVASÚT
22. ZOO DEBRECEN KISVASÚTJA





## KEDVES OLVASÓ!

Engem gyerekkoromban a nagypapám vitt el többször kisvasutazni, és azóta is nosztalgiával gondolok a hazai kisvasutak világára, a gőzmozdony füstjére, a zakatoló kis szerelvényekre. Ezek nem változtak az elmúlt évtizedekben.

Ha valaki felül egy ilyen vonatra, azt látja, hogy ma is örömtől csillogó arcok csodálják a zötyögő kocsik ablakain keresztül a természetet, keresik az erdei állatokat, és fényképek ezreit készítik az utazásuk során.


Sajnos az elmúlt évtizedekben több kisvasút állapota leromlott, lassan balesetveszélyessé váltak, a felújításuk elkerülhetetlenné vált.

Ezért indítottuk el 2017-ben a hazai kisvasutak felújításáról és fejlesztéséről szóló átfogó programunkat. Az elmúlt években a támogatásból számos népszerű kisvasút újult meg, köztük a Mátravasút, a Királyréti Erdei Vasút, a Felsőtárkányi Állami Erdei Vasút, vagy épp a Kemencei Erdei Múzeumvasút. Almamelléken is átadták a felújított pályát, a lillafüredi kisvasútnál pedig egy többéves, a teljes pályára, a járművekre és egyéb létesítményekre kiterjedő fejlesztés ért véget. A rekonstrukciók célja, hogy a kisvasutakon biztonságosabbá és a mai kor igényeinek megfelelően komfortosabbá váljon az utazás, közben pedig megőrizzük a régi ipari, közlekedési emlékeinket is.

A kisvasutak utasok ezreit viszik el a természetbe, és ezzel hozzájárulnak, hogy természetszerető és a természetet jobban óvó társadalmunk legyen. Egy jól működő kisvasút vonzereje élénkíti a térségében a turizmust, úticéllá vál-

hat, javítja a helyi turisztikai célpontok elérhetőségét, generációkat mozgat meg, és attrakciókat köt össze.

Ezt a kisvasútajánlót azért készítettük el, hogy mindenki kedvére válogathasson a különböző vonalak és az ottani programok, látnivalók között, illetve kedvet hozzon olyan szakaszok meglátogatásához is, melyeket korábban nem ismert. Szeretnénk bemutatni, hogy az üzemeltetők mennyi érdekes programmal várják a látogatókat, legtöbb helyen már egész évben. Bízunk abban, hogy mindenki talál kedvére való úti célt, és a legkisebbektől az idősekig, sokak arcára mosolyt csalhatunk az utazás élményén keresztül.



*Révész Máriusz*

**Révész Máriusz**  
aktív Magyarorszáért felelős államtitkár





## NAGYCENKI SZÉCHENYI MÚZEUMVASÚT

Győr-Sopron-Ebenfurti Vasút Zártkörűen Működő Részvénytársaság



Foto: Gyúlia Attila – Magyar Természetjáró Szövetség



### ELÉRHETŐSÉG

9485 Nagycenk, Kiscenki utca 2.  
[www.gysev.hu](http://www.gysev.hu)  
[nagycenk-muzeumvasut@gysev.hu](mailto:nagycenk-muzeumvasut@gysev.hu)

### FIZETÉSI LEHETŐSÉG

Készpénz, bankkártya, SZÉP-kártya\*

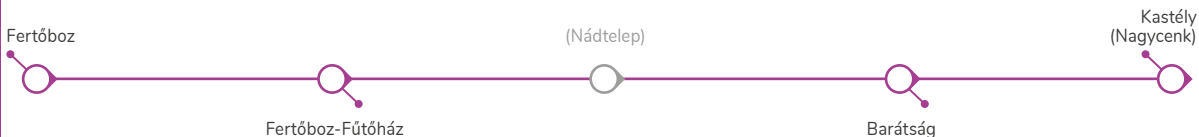


### SZOLGÁLTATÁSOK



Kisállat és kutya utazhat

ÚTVONAL (4,2 km)



**Amikor felszáll a pöfékelő gőzössel vagy a lágyan duruzsuló dízelmozdonnyal vontatott múzeumvasúti szerelvényre, egy kissé a „múltba” vagy legalábbis az „elmúlt idők vonatán” utazhat, hiszen a Széchenyi Múzeumvasút visszaadja a régmúlt idők utazásainak hangulatát, romantikáját. Egy igazi különlegesség, a nemrég felújított, 953 pályaszámú Dmot motorkocsi is várja a látogatókat.**

### ÜZEMELTETÉSI IDŐSZAK

Fertőboz – Nagycenk

- április – október között szombaton, vasárnap és ünnepnapokon, valamint a kijelölt hétköznapokon

### LÁTNIVALÓK A KÖRNYÉKEN

- Fertőboz: Fertőbozi fűtőház-látogatás, Gloriette-kilátó
- Nagycenk: Nagycenk Kastély Mozdonyskanzen, játszó- és fitnesspark, interaktív vasúti tanösvény, Széchenyi Kastély és Emlékmúzeum, Széchenyi Mauzóleum, védett hársfasor



### KIRÁNDULÁSTIPP

Fedezd fel a Széchenyiek világát!  
 Kilátásból sem lesz hiány.

\*Bankkártyás és SZÉP-kártyás fizetés kizárólag a nagycenki állomáson. Fertőboz állomásnál jegyváltás a vonaton lehetséges készpénz ellenében.



## CSÖMÖDÉRI ÁLLAMI ERDEI VASÚT

Zalaerdő Zrt.



Fotó: Filápe Veronika



### ELÉRHETŐSÉG

8957 Csömödér, Vasút utca 2.

[www.zalaerdo.hu](http://www.zalaerdo.hu)

[erdeivasut@zalaerdo.hu](mailto:erdeivasut@zalaerdo.hu)

### FIZETÉSI LEHETŐSÉG

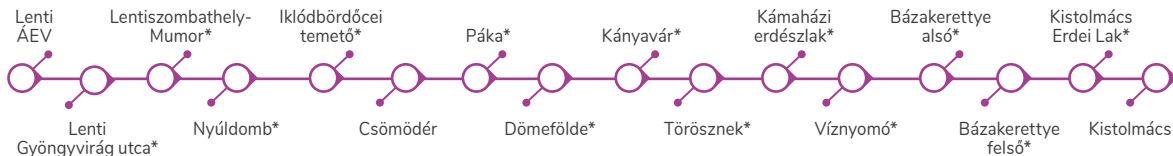
Készpénz



### SZOLGÁLTATÁSOK



### ÚTVONAL (33 km)



**Erdei vasúthálózatunk 110 kilométeres hosszúságban szeli át a zalai dombokat, 33 kilométeren – Lenti és Kistolmács között – kirándulók számára is biztosítanak utazási lehetőséget. Mintegy egy kilométeres pályabővítéssel 2021-től közvetlenül elérhetővé vált a Kistolmácsi-víztározó, a tóparti strand és a büfék – akár a menetrendi kiírás szerint közlekedő, nemrégiben felújított gőzmozdonnyal, Ábellel is.**

### ÜZEMELTETÉSI IDŐSZAK

Lenti – Csömödér

- április végétől szeptember végéig vasárnap kivételével naponta

Lenti – Csömödér – Kistolmács

- július 3. - augusztus 19. között vasárnap kivételével naponta



### KIRÁNDULÁSTIPP

Ne hagyj ki! Négy tavat érintő 10 km-es túra, megspékelve egy arborétumi sétával.

### LÁTNIVALÓK A KÖRNYÉKEN

- Lenti: „Göcsej kincsei, az erdő és a fa” címet viselő erdőzet-, fűrészipar- és vasúttörténeti, valamint vadászati állandó kiállítás, Vadvirág tanösvény, Lenti Termálfürdő és Szent György Energiapark
- Szécsisziget: Kerka Vízialom, bivalyrezervátum, Andrassy-Szapáry kastély
- Bázakerettye: termálfürdő
- Kiscsehi: Budafai Arborétum
- Söjtör: Deák Ferenc Emlékház
- Kistolmács: horgásztó, strand, kilátó

A \*-gal jelölt megállóhelyek feltételes megállóhelyek, azaz a vonatok csak akkor állnak meg, ha a le- vagy felszállási szándékot jelzik az utasok.



## BALATONFENYVESI GAZDASÁGI VASÚT

MÁV-START Zrt.



Fotó: Gyúlia Attila – Magyar Természetjáró Szövetség



### ELÉRHETŐSÉG

8646 Balatonfenyves, Kölcsey Ferenc utca 9.

[www.mavcsoport.hu](http://www.mavcsoport.hu)

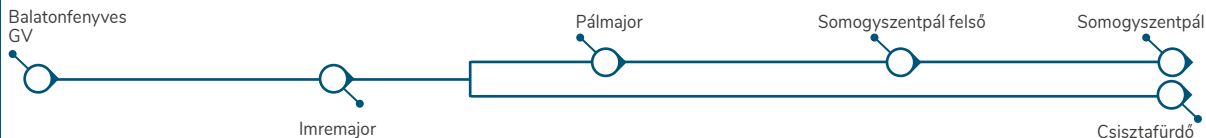
### FIZETÉSI LEHETŐSÉG

Készpénz, bankkártya,  
online applikáció\*

SZOLGÁLTATÁSOK



### ÚTVONAL (12,7 km)



**Ez a vasút hazánk utolsó gazdasági vasútja. A kisvasút eredetileg több vonalból állt, de sokáig csak a somogyzentpáli üzemelt. A felújítást követően újra elérhető a csisztafürdői vonal is, így kisvasúttal ismét megközelíthető a gyógyfürdő.**

### ÜZEMELTETÉSI IDŐSZAK

Balatonfenyves – Somogyzentpál,

Balatonfegyves – Csisztafürdő

Folyamatosan üzemel, a vonatok közlekednek a hét minden napján.

A járatok aktuális indulási és érkezési idejére vonatkozó információk a [www.mavcsoport.hu](http://www.mavcsoport.hu) oldalon érhetőek el.

### LÁTNIVALÓK A KÖRNYÉKEN

- Nagyberek állat- és növényvilága
- Csiszta Fürdő



### KIRÁNDULÁSTIPP

Biciklizz egyet Fekete István hazájában,  
Fonyód tanúhegyeit is érintve!

\*A MÁV mobilapplikációján keresztül napjegy vásárolható.





**KASZÓI ÁLLAMI ERDEI VASÚT**

KASZÓ Zrt.



Fotó: Gyúlysé Attila – Magyar Természetjáró Szövetség



**ÚTVONAL** (7,3 km)

### ELÉRHETŐSÉG

7564 Kaszó, Kaszó puszta 1.

[www.kaszort.hu](http://www.kaszort.hu)

### FIZETÉSI LEHETŐSÉG

Készpénz, bankkártya,  
TEKA kártya, SZÉP-kártya

### SZOLGÁLTATÁSOK



Kaszó



Baláta

Szenta\*



**A somogyi kisvasutak sorában a legfiatalabb a Belső-Somogy legnagyobb összefüggő erdőtömbjében, a kaszói rengetegben működő erdei vasút. A teljes hosszában erdőben futó vasútvonal csodálatos tájon halad át. A változatos erdőállományok, a Baláta-tó természetvédelmi területe, a sokszínű élővilág felejthetetlen élményt nyújt az itt kirándulóknak.**

### ÜZEMELTETÉSI IDŐSZAK

Kaszó – Baláta

Az aktuális menetrend megtalálható a [www.kaszort.hu](http://www.kaszort.hu) oldalon.

### LÁTNIVALÓK A KÖRNYÉKEN

- Baláta-tó, Dr. Marián Miklós sétány, Lombkorona tanösvény, Öregerdő tanösvény, Kirándulóközpont erdei játszótérrel, Vadaspark, Fafaj- és Vadismereti tanösvény, Erdőkerülő tanösvény

### KIRÁNDULÁSTIPP

Fedezd fel az erdő mélyét  
gyalogosan, vár a Baláta-tó  
különleges világa!



\*Szenta állomásra menetrend szerinti közlekedés nincs, azonban különvonat rendelhető, illetve egyes jeles napokon (pl. a kisvasút napja) meghirdetnek menetrend szerinti közlekedő vonatokat.



## ALMAMELLÉKI ÁLLAMI ERDEI VASÚT

Mecsekerdő Zrt.



Fotó: Guba Csaba



### ELÉRHETŐSÉG

7934 Almamellék, Vasútállomás

[www.mecsekerdo.hu](http://www.mecsekerdo.hu)

### FIZETÉSI LEHETŐSÉG

Készpénz, bankkártya,  
SZÉP-kártya (OTP), TEKA-kártya

### SZOLGÁLTATÁSOK



### ÚTVONAL (5,6 km)



**Már 1901 óta szolgálja a környéket az Almamellék és Sasrét között közlekedő „Zselici Csühhög”. A mindössze 600 milliméteres nyomtávú kisvasút különlegessége, hogy a kezdetektől fogva menetrend szerinti személyforgalmat is szállít – napjainkban főleg kirándulók és az erdei iskolába érkezők utaznak vele a Zselic lankás dombjai között.**

### ÜZEMELTETÉSI IDŐSZAK

Almamellék – Sasrét

- március 11. és október 30. között minden hétfőn és ünnepnapokon menetrend szerint várja az utasokat
  - hétköznapokon, valamint az év többi szakában előre egyeztetett időpontban különjáratra van lehetőség
- A menetrend és a különjáratokra vonatkozó információ a [www.mecsekerdo.hu](http://www.mecsekerdo.hu) oldalon érhető el.



### KIRÁNDULÁSTIPP

Merülj el az érintetlen erdőben,  
az Ősbükkös tanösvényen!

### LÁTNIVALÓK A KÖRNYÉKEN

- Almamellék: Kisvasúti állomásépület – Biedermannok öröksége kiállítás
- Sasrét: Kikerics Erdészeti Erdei Iskola és faházak, erdei játszótér
- Sasrét: Ősbükkös, Sasréti tanösvény, Almás-patak és -forrás, Csodaszarvas tanösvény
- Sasrét: Biedermann Vadászkastély
- Környéken: Ibfai Pipamúzeum, Magyarlukafai Néprajzi Műhely

\* Feltételes megállóhelyek, azaz a vonatok csak akkor állnak meg, ha a le- vagy felszállási szándékot jelzik az utasok.



## MECSEKI KISVASÚT

Mecseki Kisvasúttér Alapítvány



Fotó: Abelevszky Tamás



ÚTVONAL (577 m)

Dömörkapu

Állatkert

### ELÉRHETŐSÉG

7632 Pécs, Aidinger János utca 52.

[www.mecsekikisvasut.extra.hu](http://www.mecsekikisvasut.extra.hu)

+36 20 355 4641; muki1962@citromail.hu

### FIZETÉSI LEHETŐSÉG

Készpénz, kártyás fizetés  
folyamatban

### SZOLGÁLTATÁSOK



Kisállat és kutya utazhat



### ÜZEMELTETÉSI IDŐSZAK\*

Dömörkapu – Állatkert

- január 1. – március 14. között vasárnap és ünnepnapokon
- március 15. – április 30. között szombat, vasárnap és ünnepnapokon
- május 31. – szeptember első vasárnapja között minden nap
- szeptember – október között szombat, vasárnap és ünnepnapokon
- november 1. – december 31. között vasárnapokon

### LÁTNIVALÓK A KÖRNYÉKEN

- Állatkert, TV-torony, Tettye park, Mandulás játszótér, Flóra-pihenő, Mókus tanösvény, Kisréti tanösvény, Rotary tanösvény

### KIRÁNDULÁSTIPP

Túrázz egyet a két végállomás között:  
pihenők és kilátók egész sora vár!



\* Egész évben közlekedik



## GEMENCI ÁLLAMI ERDEI VASÚT

Gemenci Erdő- és Vadgazdaság Zrt.



**GEMENC Zrt.**

a természet szolgálatában

Foto: Gyúlyás Attila – Magyar Természetjáró Szövetség



**ÚTVONAL** (30,4 km)

### ELÉRHETŐSÉG

7142 Pörböly, Bajai út 100.

[www.gemenczrt.hu](http://www.gemenczrt.hu)

+36 30 243 4613, [okocentrum@gemenczrt.hu](mailto:okocentrum@gemenczrt.hu)

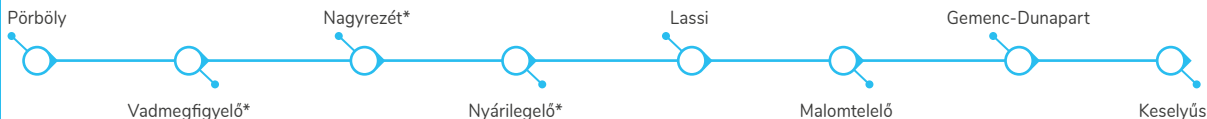
### FIZETÉSI LEHETŐSÉG

Készpénz, bankkártya,  
SZÉP-kártya, TEKA-kártya

### SZOLGÁLTATÁSOK



Kisállat és kutya utazhat



**A Gemenci Erdői Vasút hazánk egyetlen ártéri erdészeti kisvasútja. Nyomvonala a Duna és a Sió medrét követve a Gemenci erdőben halad. A pörbölyi Ökoturisztikai Központból induló menetrend szerinti járatok Malomtelelőig közlekednek.**

### ÜZEMELTETÉSI IDŐSZAK

Pörböly – Malomtelelő

- március 4. – december 3. között az aktuális menetrend szerint közlekedik, amely a [www.turizmus.gemenczrt.hu](http://www.turizmus.gemenczrt.hu) oldalon érhető el
- hétvégén és ünnepnapokon gőzös vontatású nosztalgiavonatok is közlekednek, amennyiben az időjárási és műszaki körülmények ezt lehetővé teszik

### LÁTNIVALÓK A KÖRNYÉKEN

- Gemenc Kincsei Kiállítás, Halászati Kiállítás, Interaktív Molnárka tanösvény, Fekete Gólya tanösvény, Sárosalja megfigyelőtorony, Pörbölyi Titán – az ország legnagyobb törzskerületű fája, Legenda és valóság: a gemenci gímszarvas kiállítás, Party István vadászat-történeti tanösvény

### KIRÁNDULÁSTIPP

Fedezd fel a Gemenci erdőt két keréken!  
A fák között egy tanösvény is megbújik.



\* Feltételes megállóhelyek, azaz a vonatok csak akkor állnak meg, ha a le- vagy felszállási szándékot jelzik az utasok.



## VÁL-VÖLGYI KISVASÚT

Pro-Kvóta 2004 Nonprofit Kft.



Foto: Gyúlisz Attila – Magyar Természetjáró Szövetség



### ELÉRHETŐSÉG

8086 Felcsút, Mozdony utca 1.

[www.valvolgyikisvasut.hu](http://www.valvolgyikisvasut.hu)

### FIZETÉSI LEHETŐSÉG

Készpénz, bankkártya

### SZOLGÁLTATÁSOK



Kisállat és kutya utazhat



**ÚTVONAL** (5,5 km)

Puskás Akadémia

Alcsúti  
Arborétum

Felcsút vasútállomás

**A gyerekeket vidám kikapcsolódással, a felnőtteket tartalmas nosztalgiazással várja a Vál-völgyi Kisvasút. A vasút végig a természetben halad, minden állomáson egy-egy érdekes látnivalóval kecsegteti az utazókat. Kellemes időtöltés mindenkinek, aki a vonatozás élményét családi programokkal szeretné teljessé tenni!**

### ÜZEMELTETÉSI IDŐSZAK

Felcsút, Puskás Akadémia – Alcsúti Arborétum

- március 1. – április 29. között hétféigén
- április 30. – október 30. között minden nap

### LÁTNIVALÓK A KÖRNYÉKEN

- Puskás Akadémia megállóhely:  
Pancho Aréna, Puskás Ferenc relikviái
- Felcsút vasútállomás: állomásépületből kialakított vendégház
- Alcsúti Arborétum megállóhely:  
Alcsúti Arborétum, Alcsútdobozi Kalandpark

### KIRÁNDULÁSTIPP

Felcsúton pattanj bringára,  
és tekerj egy kiadósat  
a „főváros szőlőskertjében”!





## MÁV SZÉCHENYI-HEGYI GYERMEKVASÚT

MÁV Zrt.



Fotó: Gyúlék Attila – Magyar Természettudományi Szövetség



**ÚTVONAL** (11,2 km)

### ELÉRHETŐSÉG


1021 Budapest, Hűvösvölgy

[www.gyermekvasut.hu](http://www.gyermekvasut.hu)

### FIZETÉSI LEHETŐSÉG

Készpénz, online applikáció\*

**SZOLGÁLTATÁSOK**



**A vasút a maga nemében páratlan látványosság, ahol gyermekek irányítják a vonatok közlekedését. A kisvasút vonala Széchenyihegy állomástól Hűvösvölgyig tart. A két végállomáson kívül a vonatok 6 helyen állnak meg menetrendszerűen, Normafán, Csillebércen, Virágvölgyben, Jánoshegyen, Szépjuhásznén és Hárshegyen. A budai hegyvidék kilátói, erdei játszóterei, kegyhelyei és más érdekes pontjai az állomások és megállóhelyek közelében fekszenek.**

### ÜZEMELTETÉSI IDŐSZAK

Budapest, Széchenyihegy – Hűvösvölgy  
Egész évben üzemel (szeptember elejétől április végéig hétfői tanítási napokon szünetel a közlekedés).

### LÁTNIVALÓK A KÖRNYÉKEN

- Hűvösvölgy: Gyermekevasúti Múzeum, Nagy-rét
- Hárshegy: Kaán Károly-kilátó, Makovecz Imre-kilátó
- Szépjuhászné: Budakeszi Vadaspark
- Jánoshegy: Erzsébet-kilátó, Libegő
- Virágvölgy: Anna-rét, Makkosmária
- Normafa: Normafa-lejtő
- Széchenyihegy: Fogaskerekű, Széchenyi-emlékmű



### KIRÁNDULÁSTIPP

Járd be az útvonal déli felét gyalogosan: csodás a kilátás innen a fővárosra!

\*A MÁV mobilapplikációján keresztül napjegy vásárolható.



## VERESEGYHÁZI MÚZEUMVASÚT

Veresegyházi Múzeumvasút és GAMESZ



Fotó: Guylás Attila – Magyar Természetjáró Szövetség



**ÚTVONAL** (1,5 km)

Anyókarét



Anyókarét

**A Veresegyházi Medveotthon 11 hektáros területén található egyedülálló erdei bányavasút muzeális jellegű bányamozdonyokkal várja a látogatókat, a medvekifutó és a kilátó mögött. A bányavonat az erdőben tesz egy kört, és menet közben egy 200 méteres bányavágaton halad át. Ezen a részen különböző látványosságok várják az utazókat.**

### ÜZEMELTETÉSI IDŐSZAK

- március 15. – november 1. között szombat, vasárnap, ünnepnapokon, iskola szüneti napokon, hétköznap kérésre különvonati közlekedés csoportok számára

### LÁTNIVALÓK A KÖRNYÉKEN

- Szentlélek-templom, Veresegyházi-tavak, Veresegyházi Városi Múzeum, Tájház, Vácrátóti Nemzeti Botanikus Kert, Gödöllői Királyi Kastély, Lázár Lovastanya Domonyvölgy



### ELÉRHETŐSÉG

2112 Veresegyház, Patak utca 39.

[www.medveotthon.hu/kisvasut/](http://www.medveotthon.hu/kisvasut/)

[latogatas@medveotthon.hu](mailto:latogatas@medveotthon.hu)

### FIZETÉSI LEHETŐSÉG

Készpénz, bankkártya, SZÉP-kártya

## LÉGY TE IS TISZTELETBELI KISVASUTAS!

**Robogj hazánk kisvasútjaival és gyűjtsd be a pecséteket a kalauzoknál!  
10 pecsét elérésével Tiszteletbeli Kisvasutasnak avatunk!**

Ha megvan a 10 különböző pecséted, nincs más dolgod, mint egy fotót készíteni magadról és a füzet ezen két oldaláról és elküldeni a kommunikacio@aofk.hu email címre. Okleveled és jutalmad postán érkezik majd hozzád!



**NAGYCENKI SZÉCHENYI  
MÚZEUMVASÚT**



**CSÖMÖDÉRI  
ÁLLAMI ERDEI VASÚT**



**BALATONFENYVESI  
GAZDASÁGI VASÚT**



**KASZÓI ÁLLAMI  
ERDEI VASÚT**



**ALMAMELLÉKI  
ÁLLAMI ERDEI VASÚT**



**MECSEKI  
KISVASÚT**



**GEMENCI  
ÁLLAMI ERDEI VASÚT**



**VÁL-VÖLGYI  
KISVASÚT**



**MÁV SZÉCHENYI-HEGYI  
GYERMEKVASÚT**



**VERESEGYHÁZI  
MÚZEUMVASÚT**



**KIRÁLYRÉTI  
ERDEI VASÚT**







**TRANSZBŐRZSÖNYI  
KISVASÚT**



**KEMENCEI  
ERDEI MÚZEUMVASÚT**



**MÁTRAVASÚT**



**SZILVÁSVÁRADI  
ÁLLAMI ERDEI VASÚT**



**LILLAFÜREDI  
ÁLLAMI ERDEI VASÚT**



**FELSŐTÁRKÁNYI  
ÁLLAMI ERDEI VASÚT**



**PÁLHÁZI  
ÁLLAMI ERDEI VASÚT**



**HORTOBÁGY-HALASTAVI  
KISVASÚT**



**ZSUZSI  
ERDEI VASÚT**



**TISZAKÉCSKE  
KISVASÚT**



**ZOO DEBRECEN  
KISVASÚTJA**



## KIRÁLYRÉTI ERDEI VASÚT

Börzsöny 2020 Kft. / Ipoly Erdő Zrt.



Fotó: Guylás Attila – Magyar Természetjáró Szövetség



### ELÉRHETŐSÉG

2623 Kismaros, Szokolyai út 3.

<https://www.kiralyreti-erdei-vasut.hu>

/kapcsolat/

[www.ipolyerdo.hu](http://www.ipolyerdo.hu)

### FIZETÉSI LEHETŐSÉG

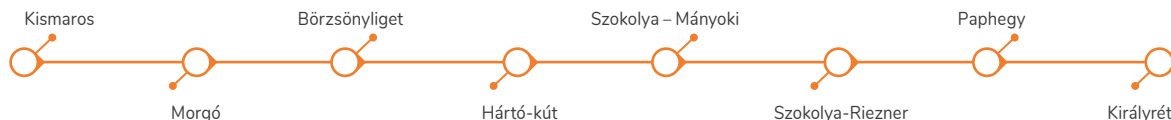
Készpénz, bankkártya\*



### SZOLGÁLTATÁSOK



### ÚTVONAL (9,7 km)



**A Börzsöny legnépszerűbb erdei vasútja egész évben szállítja a kirándulókat a Duna-parti Kismaros és a hegyi turistautak csomópontjában fekvő Királyrét között.**

### ÜZEMELTETÉSI IDŐSZAK

Kismaros – Királyrét

- április 1. és október 31. között minden nap (hétfőgén és ünnepnapokon több járatral)
- november 1. és március 31. között csak hétfőgén (szombat, vasárnap, ünnepnap)

Aktuális menetrendekről friss információ a

<https://www.kiralyreti-erdei-vasut.hu/menetrend/> oldalon érhető el.

### LÁTNIVALÓK A KÖRNYÉKEN

- Királyrét, Csóványos, Nagy-Hideg-hegy, Hajtánypálya, Várhegy-kilátó, Királyréti Kirándulóközpont – Szokolya-Huta Múzeum

### KIRÁNDULÁSTIPP

Fedezd fel a környéket a Bajdázó-tóhoz sétálva, majd a Várhegy-kilátóhoz felkapaszkodva!



\* Kizárólag a kismarosi pénztárban. A köztes állomásoknál és Királyréten jegyváltás a vonaton lehetséges, csak készpénzben.



## TRANZBÖRZSÖNYI KISVASÚT

Börzsöny Kisvasút Np.Kft. / Nagybörzsönyi E.Kv.Np.Kft. / Ipoly Erdő Zrt.



Foto: Gyúlia Attila – Magyar Természetjáró Szövetség



### ELÉRHETŐSÉG

2628 Szob, Ipolysági utca 19.  
2634 Nagybörzsöny, Völgy utca 52.  
[www.bezinavolgyikisvasut.hu](http://www.bezinavolgyikisvasut.hu)  
[www.nagyborzsonyikisvasut.hu](http://www.nagyborzsonyikisvasut.hu)  
<http://kisvasutak.ipolyerdo.hu/>  
[marianosztranagyirtas-erdei-vasut](http://marianosztranagyirtas-erdei-vasut)

### FIZETÉSI LEHETŐSÉG

Készpénz

### SZOLGÁLTATÁSOK



### ÚTVONAL (21 km)



**A Börzsöny legszebb vonalvezetésű kisvasútjának sínszálaait több mint száz éve koptatják a járművek. Valaha a hegység kitermelt faanyagának szállítására jött létre, majd az egyik legforgalmasabb gazdasági vasút lett a közállításnak köszönhetően. Ma csúcfordítók, völgyföket kerülő hurkok, vadregényes erdei környezet teszik izgalmassá az utazást a Dunától a Börzsöny mélyére vezető, több mint 20 kilométer hosszú vonalon.**

### ÜZEMELTETÉSI IDŐSZAK

Szob – Máriosztra – Nagyirtápuszta – Nagybörzsöny

- április – október között
- Nagybörzsöny – Nagyirtás
- március 15. – november 1. között  
hétvégén és ünnepnapokon közlekedik
- június 3. – augusztus 31. között  
pénteki napokon is közlekedik

### LÁTNIVALÓK A KÖRNYÉKEN

- Nagybörzsöny: Bányásztemplom, Szent István-templom, Vízialom, Bárókút állatsimogató, Tájház, mesekerámia, magfaragó, mézeskalácsos, aszalt gyümölcsös, csipkefaragások, Lekvár-Lak, horgásztó
- Máriosztra: Magyarok Nagyasszonya Bazilika, Börtönmúzeum
- Kilátópontok: Só-hegy, Sas-hegy, Kopasz-hegy



### KIRÁNDULÁSTIPP

Hódiátsd meg a három 500 méter magas hegycsúcsot a Nagyirtápuszta állomástól indulva!

\* Feltételes megállóhelyek, azaz a vonatok csak akkor állnak meg, ha a le- vagy felszállási szándékot jelzik az utasok.



## KEMENCEI ERDEI MÚZEUMVASÚT

Kisvasutak Baráti Köre Egyesület / Ipoly Erdő Zrt.



Foto: Gyúlya Attila – Magyar Természetjáró Szövetség



### ELÉRHETŐSÉG

2638 Kemence, Csarnavölgyi út 45.  
[www.kisvasut.hu/kemence](http://www.kisvasut.hu/kemence)  
<http://kisvasutak.ipolyerdo.hu/kemencei-erdei-muzeumvasut>

### FIZETÉSI LEHETŐSÉG

Készpénz, bankkártya, SZÉP-kártya



### SZOLGÁLTATÁSOK



### ÚTVONAL (4 km)



**A Börzsöny kivételes hegység hazánkban a kisvasutak szempontjából, hiszen három sínpáron zakatolnak vonatok az erdőben. A Kemencei Erdői Múzeumvasút különlegességét 600 milliméteres nyomtávja mellett az adja, hogy lelkes vasútbarátok üzemeltetik.**

### ÜZEMELTETÉSI IDŐSZAK

Kemence – Feketevölgy

- éves üzemkedet: április 1.
- üzemzárás: október utolsó hétvégéjén
- a teljes üzemeltetési időszakban szombaton és munkaszüneti napokon

### LÁTNIVALÓK A KÖRNYÉKEN

- Bernecebaráti: Római katolikus templom, Sisa Pista – az utolsó börzsönnyi betyár sírja
- Kemence: Római katolikus templom, vármegyeháza, tájház, Nagyvölgy Strand, Godóvár
- Perőcsény: Református templom, Salgóvár

### KIRÁNDULÁSTIPP

Pattanj két kerékre! Rövid kerékpártúra a Börzsönyben – remek kiegészítése egy aktív napnak.





## MÁTRAVASÚT

EGGERERDŐ Zrt.



Fotó: Gyúlyás Attila – Magyar Természetjáró Szövetség



### ELÉRHETŐSÉG

3200 Gyöngyös, Dobó utca 1.

[www.egererdo.hu](http://www.egererdo.hu)

### FIZETÉSI LEHETŐSÉG

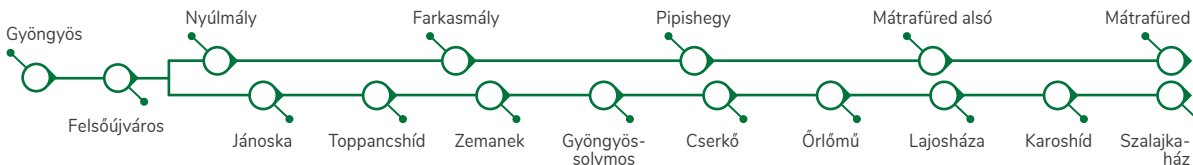
Készpénz, bankkártya, SZÉP-kártya



### SZOLGÁLTATÁSOK



**GYÖNGYÖS-MÁTRAFÜRED ÚTVONAL (6,3 km)** **GYÖNGYÖS-SZALAJKAHÁZ ÚTVONAL (13,1 km)**



**A Mátравasút kisvasúti járatai két vonalon is szállítják az utasokat a gyöngyösi Orczy-kastély parkjának szélétől a népszerű Mátравasút és a vadregényes Szalajkaház felé. A vasút két vonala az első kilométeren még közös pályán halad, az elágazás után pedig mindkét meredeken emelkedő sínpáron gyorsan magunk mögött hagyhatjuk a város zaját.**

### ÜZEMELTETÉSI IDŐSZAK

Gyöngyös – Mátравasút

• július 1. – október 31. között naponta

Gyöngyös – Szalajkaház

• június 3. – június 19. között  
szabad- és munkaszüneti napokon

• június 19. – augusztus 31. között csütörtök, péntek,  
szabad- és munkaszüneti napokon

• szeptember 1. – október 31. között szabad-  
és munkaszüneti napokon

### LÁTNIVALÓK A KÖRNYÉKEN

- Farkasmályi borospincék, Pipishegyi repülőtér
- Mátравasút: Babamúzeum, Kozmáry-kilátó, turistautak
- Gyöngyössolymos: Árpád-kori templom, Asztalgó, Csepegő-forrás, Csák-kői-barlang
- Lajosháza: turistautak
- Szalajkaház: erdei iskola

### KIRÁNDULÁSTIPP

Vadregényes kalandozásra hív a két végállomást, a Szalajkaház Mátравasúttal összekötő túra!





## SZILVÁSVÁRADI ÁLLAMI ERDEI VASÚT

EGERERDŐ Zrt.



Fttd: Gyújtó Ártlla – Magyar Természettudományi Szövetség



**ÚTVONAL** (3,2 km)

### ELÉRHETŐSÉG

3348 Szilvásvárad, Szalajka utca 8.

[www.egererdo.hu](http://www.egererdo.hu)

### FIZETÉSI LEHETŐSÉG

Készpénz, bankkártya, SZÉP-kártya

### SZOLGÁLTATÁSOK



Szilvásvárad-Fatelep

Szalajka, Fátyol-vízesés



Szalajka-Halastó\*

**Hazánk legrövidebb, legmeredekebb és legforgalmasabb erdei vasútja a szilvásvárad-i Szalajka-völgyben szállítja a kirándulókat a falu szélső utcái és a híres Fátyol-vízesés fölötti tisztás között.**

### ÜZEMELTETÉSI IDŐSZAK

Szilvásvárad-Fatelep – Szalajka, Fátyol-vízesés  
Kedvező időjárás esetén

- március 18. – április 30. között szabad- és munkaszüneti napokon
- május 1. – október 31. között naponta

### LÁTNIVALÓK A KÖRNYÉKEN

- Ősember-barlang (Gloriette-tisztástól kb. 400 m), Fátyol-vízesés, Szabadtéri Erdészeti Erdei Múzeum, Zilahy Aladár Erdészeti Múzeum

### KIRÁNDULÁSTIPP

A kisvasút vonalán visszagyalogolva csodáld meg a barlangokat, tavakat és vízeséseket!



\* Az állomáson a vonat felfelé nem áll meg, lefelé feltételes megállóhely



## LILLAFÜREDI ÁLLAMI ERDEI VASÚT

ÉSZAKERDŐ Zrt.



Fotó: Gyúlyás Attila – Magyar Természettudományi Szövetség



### ELÉRHETŐSÉG

3535 Miskolc, Erdész utca 24.

[www.eszakerdo.hu](http://www.eszakerdo.hu)

[www.laev.hu](http://www.laev.hu)

### FIZETÉSI LEHETŐSÉG

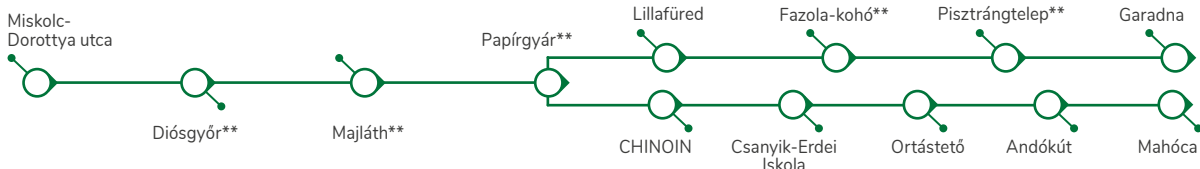
Készpénz, bankkártya\*, SZÉP-kártya\*



### SZOLGÁLTATÁSOK



### ÚTVONAL (13,3 km)



**A lillafüredi hazánk egyik legszebb vonalvezetésű kisvasútja, valódi hegyi pálya; vonala meredek hegyoldalakon, különleges völgyhidakon, alagutakon vezet keresztül. Városi környezetből indulva, a diósgyőri vár közeléből juthatunk el vonataival számos látványossághoz.**

### ÜZEMELTETÉSI IDŐSZAK

Miskolc, Dorottya utca – Garadna

- január elejétől március végéig csak hétfőn és ünnepnapokon
  - április elejétől november elejéig (ősz szünet végéig) naponta
  - november elejétől karácsonyig csak hétfőn és ünnepnapokon
  - karácsony és újév között (téli szünetben) naponta
- Papírgyár – Mahóca
- csak alkalmi és különvonati közlekedés!



### KIRÁNDULÁSTIPP

Nézd meg az ország egyetlen turistapantheonját a Pisztránglelep tanösvény mentén!

### LÁTNIVALÓK A KÖRNYÉKEN

- Miskolc: Diósgyőri vár, csillagvizsgáló
- Lillafüred: alsóhámori Kohászati Múzeum, barlangok, csónakázótó, ökoturisztikai központ, kirándulóhelyek, vízesés, függőkert, Palota Szálló
- Fazola-kohó megállóhely: Őskohó, Massa Múzeum
- Garadna: „Garadna Grund” játszótér, Erdészeti Gyűjtemény, piknikező tér, bükki kirándulások kiindulópontja (Ómassa, Bánkút, Bükk-fennsík)
- Mahócai vonal mentén: erdei iskolák (Csanyik, Fónagyság), Miskolci Állatkert (vadaspark), andókúti forrástó, Andókúti tanösvény, Varbói-tó, Varbói Kalandpark

\* Miskolc-Dorottya utca és Lillafüred állomásokon van lehetőség. A vonatokon váltott jegyek árát csak készpénzben tudják kiegyenlíteni.

\*\* Feltételes megállóhelyek, azaz a vonatok csak akkor állnak meg, ha a le- vagy felszállási szándékot jelzik az utasok.



## FELSŐTÁRKÁNYI ÁLLAMI ERDEI VASÚT

EGERERDŐ Zrt.



Fotó: Abelevszky Tamás



### ELÉRHETŐSÉG

3324 Felsőtárkány, Ifjúság utca 31.

[www.egererdo.hu](http://www.egererdo.hu)

### FIZETÉSI LEHETŐSÉG

Készpénz, bankkártya, SZÉP-kártya

### SZOLGÁLTATÁSOK



**ÚTVONAL** (5,3 km)

Felsőtárkány-Fűtőház

Egersvölgy-Varróház



Felsőtárkány, Szikla-forrás

Stimecz-ház

**A Felsőtárkányi Állami Erdei Vasút a Bükk hegységben található, Egertől északra. A kisvasút vonala mellett vadaskert, végállomásánál pedig egy hangulatos tanösvény található.**

### ÜZEMELTETÉSI IDŐSZAK

Felsőtárkány-Fűtőház – Stimecz-ház

- június 3. – október 31. között szabad- és munkaszüneti napokon
- július 3. – augusztus 31. között csütörtök, péntek, szabad- és munkaszüneti napokon

### LÁTNIVALÓK A KÖRNYÉKEN

- Stimecz-ház pihenőhely, Vöröskő-forrás, bükki túraútvonalak, vadbemutatókert, Stimecz-házi tanösvény

### KIRÁNDULÁSTIPP

Túrazz fel a környék legmagasabb pontjára a Vár-hegyi tanösvényen, és élvezd a panorámát!







## PÁLHÁZI ÁLLAMI ERDEI VASÚT

ÉSZAKERDŐ Zrt.



Fotó: Gyúlya Attila – Magyar Természetjáró Szövetség



ÚTVONAL (9,1 km)

### ELÉRHETŐSÉG

3994 Pálháza, Ipartelep 1.

[www.eszakerdo.hu](http://www.eszakerdo.hu)

### FIZETÉSI LEHETŐSÉG

Készpénz

### SZOLGÁLTATÁSOK



Pálháza

Kőkapu

Kishuta\*

Rostalló

**A pálházi erdei vasút mai vonala valaha Magyarország egyik leghosszabb kisvasútságához, a Nyíregyházától Sárospatakon át Füzérkomlósig vezető vaspályához kapcsolódott. Ma tavasztól őszig 9 kilométer hosszan koptatják a síneket a kis szerelvények a Zemplén vadregényes sűrűjében, és még egy alagúton is átbújnak rövid útjuk során.**

### ÜZEMELTETÉSI IDŐSZAK

Pálháza – Rostalló

- március közepétől április végéig csak hétfőn és ünnepnapokon
- május elejétől november elejéig (ősz szünet végéig) naponta
- november elejétől november harmadik hétféjéig csak hétfőn és ünnepnapokon



### KIRÁNDULÁSTIPP

A végállomásra kapaszkodj fel a Sóllyom-bércre, ahonnan csodás kilátás nyílik a regéci várra!

### LÁTNIVALÓK A KÖRNYÉKEN

- Pálháza: Pálházi Középkori Vízialom
- Kőkapu: Kőkapu Vadászcastély és csónakázó
- Rostalló: „RÖNK” Rostallói Ökotudatos Nevelési Központ erdei iskola, zempléni kirándulások kiindulópontja

\* Feltételes megállóhelyek, azaz a vonatok csak akkor állnak meg, ha a le- vagy felszállási szándékot jelzik az utasok.



## HORTOBÁGY-HALASTAVI KISVASÚT

Hortobágyi Nemzeti Park Igazgatóság



Fotó: Gyúlya Attila – Magyar Természetjáró Szövetség



### ELÉRHETŐSÉG

Hortobágy-Halastó település,  
a 33-as főút 67. km-nél letérve a főútról  
[https://www.hnp.hu/hu/szervezeti-egyseg/  
turizmus/hortobagy-halastavi-kisvasut](https://www.hnp.hu/hu/szervezeti-egyseg/turizmus/hortobagy-halastavi-kisvasut)

### FIZETÉSI LEHETŐSÉG

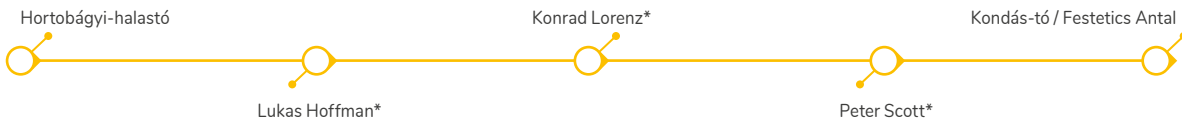
Készpénz, bankkártya,  
online jegyvásárlás, SZÉP-kártya,  
TEKA-kártya



### SZOLGÁLTATÁSOK



### ÚTVONAL (4,9 km)



**A hortobágyi „halvasút” eredetileg a környező halastavak közötti forgalom biztosítására épült, 2007 óta azonban halak helyett a környékre látogató turisták zötykölődhetnek a Halászbárka Halastavi Fogadóközponttól nyílegyenesen a Kondás-tóhoz vezető vasúti pályán.**

### ÜZEMELTETÉSI IDŐSZAK

Hortobágyi-halastó – Kondás-tó

- március 15. – június 30., és szeptember 1. – november 12. között szombat-vasárnap menetrend szerint, illetve kedd-péntek előzetes bejelentkezéssel
- július, augusztus: kedd-vasárnap menetrend szerint
- Ünnepnapok menetrendje:
  - március 15., április 7–10., április 29. – május 1., május 27–29., október 23-án, valamint az iskolai őszi szünetben a vonatok menetrend szerint közlekednek
  - november 1-jén nem közlekedik

### LÁTNIVALÓK A KÖRNYÉKEN

- Halastórendszer, vízimadarak, nádasok, kilátótornyok, Hortobágyi Vadaspark, Hortobágyi csárda kiállítás, Kilenclyükü híd, Mátai Ménes, Pusztai Állatpark, Madárkórház

### KIRÁNDULÁSTIPP

Madárbarátok igazi csemegéje  
a kisvasút vonalán sétálni és  
a megfigyelőtornyokból leselkedni.



\* Feltételes megállóhelyek, azaz a vonatok csak akkor állnak meg, ha a le- vagy felszállási szándékot jelzik az utasok.



## ZSUZSI ERDEI VASÚT

Zsuzsi Erdei Vasút Nonprofit Kft.



Fotó: Abelvevsky Tamás



### ELÉRHETŐSÉG

4034 Debrecen, Ruyter utca 1.

[www.zsuzsivasut.hu](http://www.zsuzsivasut.hu)

### FIZETÉSI LEHETŐSÉG

Készpénz, bankkártya\*, SZÉP-kártya\*

### SZOLGÁLTATÁSOK



### ÚTVONAL (16,5 km)



**Magyarország legrégebben működő kisvasútja, a Zsuzsi Erdei Vasút, Debrecen „szívétől” keletre, az Erdőpuszták festői szépségű tájain kalandozva, természeti és kulturális élményekben gazdag utazással ajándékozza meg utasait. A Hármashegyfaljai-pihenőerdő területén erdei kilátó, Természet Háza, Kajla – Hármashegy felfedező tanösvény, erdei játszótér, illetve a Hármashegy-tó várja a feltöltődni és kirándulni vágyó családokat, gyermekeket.**

### ÜZEMELTETÉSI IDŐSZAK

Debrecen-Fatelep – Hármashegyfalja

- május 1. – augusztus 31. között hétvégén és ünnepnapokon

Különvonatok munkanapokon és az üzemeltetési időszakon kívül is rendelhetők.

Menetrend elérhető a kisvasút honlapján:

[www.zsuzsivasut.hu](http://www.zsuzsivasut.hu)

### LÁTNIVALÓK A KÖRNYÉKEN

- Ördög-árok, Fancsikai-templomrom, Természet Háza, Kajla – Hármashegy felfedező tanösvény, erdei kilátó, erdei körszín és szabadtéri színpad, erdei játszótér, Hármashegy-tó, Kéktúra-útvonal, Zúgó-ér, Kőrises Arborétum, Bánki Tájház és Arborétum, Szent János templomrom, Gúti templomrom

### KIRÁNDULÁSTIPP

Az Alföld homokbuckái között túrázva megtalálod a Hármashegy-tavat és -kilátót is!



\* Debrecen – Fatelep állomáson van lehetőség.

\*\* Feltételes megállóhelyek, azaz a vonatok csak akkor állnak meg, ha a le- vagy felszállási szándékot jelzik az utasok.



## TISZAKÉCSKE KISVASÚT

Tiszakécske Város Önkormányzata



### ELÉRHETŐSÉG

Tiszakécske, Üdülőövezet  
6060 Tiszakécske, Fürdő utca-Pinty utca sarok  
[tiszakecske.hu](http://tiszakecske.hu)  
<https://tiszapartikisvasut.hu/>

### FIZETÉSI LEHETŐSÉG

Készpénz, bankkártya

### SZOLGÁLTATÁSOK



ÚTVONAL (1,2 km)



**Hosszú szünet után tavaly megújulva tért vissza az 50 éves tiszakécskei kisvasút. A gyermekek és felnőttek nagy örömeire meghosszabbított útvonalon hallhatjuk újra jellegzetes hangját és pöfögését a Tisza-parton.**

### ÜZEMELTETÉSI IDŐSZAK

Tisza-part végállomás – Találkozások Háza végállomás  
Tavasztól őszig a meghirdetett menetrend szerint hétvégén, főszezonban (hétfőt kivéve) naponta.

### LÁTNIVALÓK A KÖRNYÉKEN

- Tiszakanyar, Holt-Tisza-ágak, Nádirigó tanösvény, Tisza-parti szabadstrand, Barack Thermal Resort, Kerekdombi Termálfürdő, Kovács Miklós Képfestő, Helytörténeti gyűjtemény

### KIRÁNDULÁSTIPP

Húzz túracipőt és ismerd meg az élő és a Holt-Tisza mindkét arcát!





## ZOO DEBRECEN KISVASÚTJA

Nagyerdei Kultúrpark Nonprofit Kft. (Zoo Debrecen)



ÚTVONAL (1,1 km)

### ELÉRHETŐSÉG

4032 Debrecen, Ady Endre út 1.

[www.zoodebrecen.hu](http://www.zoodebrecen.hu)

+36 52 310 065; [info@zoodebrecen.hu](mailto:info@zoodebrecen.hu)

zoodebrecen

### FIZETÉSI LEHETŐSÉG

Készpénz, bankkártya, SZÉP-kártya



### SZOLGÁLTATÁSOK



Vasutasház

Vasutasház

Az ország egyetlen klasszikus vidámparkjának kisvasútja az 1960. május 1-i nyitónap óta rendületlenül köröz a debreceni Nagyerdő fái alatt, és generációkat köt össze a könnyed családi szórakozás élményén keresztül. Négy szerelvényén összesen egyszerre legfeljebb 60 fő tehet kényelmes tempójú körutat az intézmény területén, elhaladva az ikonikus nagyjátékgépek, köztük a Kukac hullámvasút és a dodzsem mellett, majd megkerülve a vadaskertet. A pálya a Debreceni Vidámpark területén fut nagyjából 1,1 km hosszúságban. A Kisvasút a vasutasház melletti állomásról indul, és több játékép mellett elhaladva, majd a vadaskertet megkerülve ugyanoda érkezik vissza megállóknélkül.

### ÜZEMELTETÉSI IDŐSZAK

- tavaszi szünet első napjától október 31-ig a vidámpark nyitvatartási idejében

### LÁTNIVALÓK A KÖRNYÉKEN

- Zoo Debrecen, Aquaticum, Nagyerdei park, Nagyerdei Víztorony





## KISVASÚTRA FEL! MAGYARORSZÁG KISVASÚTJAI

Kiadó: Aktív- és Ökoturisztikai Fejlesztési Központ Nonprofit Kft.

Nyomdai kivitelezés: CC Printing Kft.

Kiadás éve: 2023

Ingyenes kiadvány

A kiadvány termék megjelenítést tartalmaz!



Együttműködő partnerek



AGRÁRMINISZTERIUM



Zalaerdő



EGERERDŐ ZRT.



ÉSZAKERDŐ Zrt.



SEFAG Zrt.



ZOO DEBRECEN



HORTOBÁGYI NEMZETI PARK



KOSSÓ  
Somogy zöld szíve



GEMENC Zrt.  
a természet szíjféntáiban



IPOLY ERDŐ ZRT.



Tiszakécske  
a természet és a város között



GAMESZ  
KISVASÚTJAI ÉS NEMZETI PARKOK ÉS TERÜLETEI  
VEHÉRSZÉLYE



MECSEKERDŐ  
természetes üdülők



KBK



MÁV



MÁV-START



GYSEV  
1872  
Ecoberbahn



DKV



Mecseki Kisvasútért Alapítvány, Zsuzsi Erdei Vasút Nonprofit Kft.,  
Pro-Kvóta 2004 Nonprofit Kft., Börzsöny 2020 Kft., Börzsöny Kisvasút NP.Kft.



# természetjáró magazin **turista**

## A természetjárók havilapja

WWW.TURISTAMAGAZIN.HU



## TERMÉSZETJÁRÓ APP

KIRÁNDULJ KÖNNYEDÉN MAGYARORSZÁG DIGITÁLIS ÚTKÖNYVÉVEL!



- Több mint ezer izgalmas túraötlet
- Ezernyi érdekes látnivaló
- Turistatérkép az egész világról
- Útvonalrögzítés és terepi navigáció
- Beépített túratervező
- Kisvasutak országszerte
- Böngészőből is elérhető tartalom





**AKTIVMAGYARORSZAG.HU**

 Aktív Magyarország  [aktiv.magyarország](https://www.instagram.com/aktiv.magyarország)