

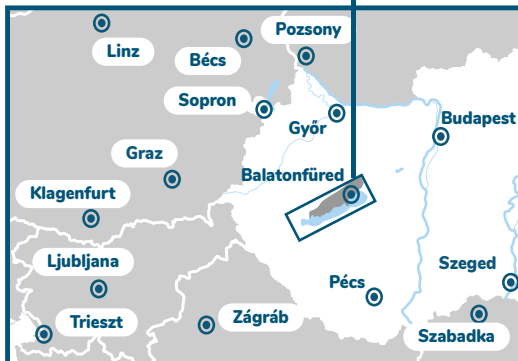
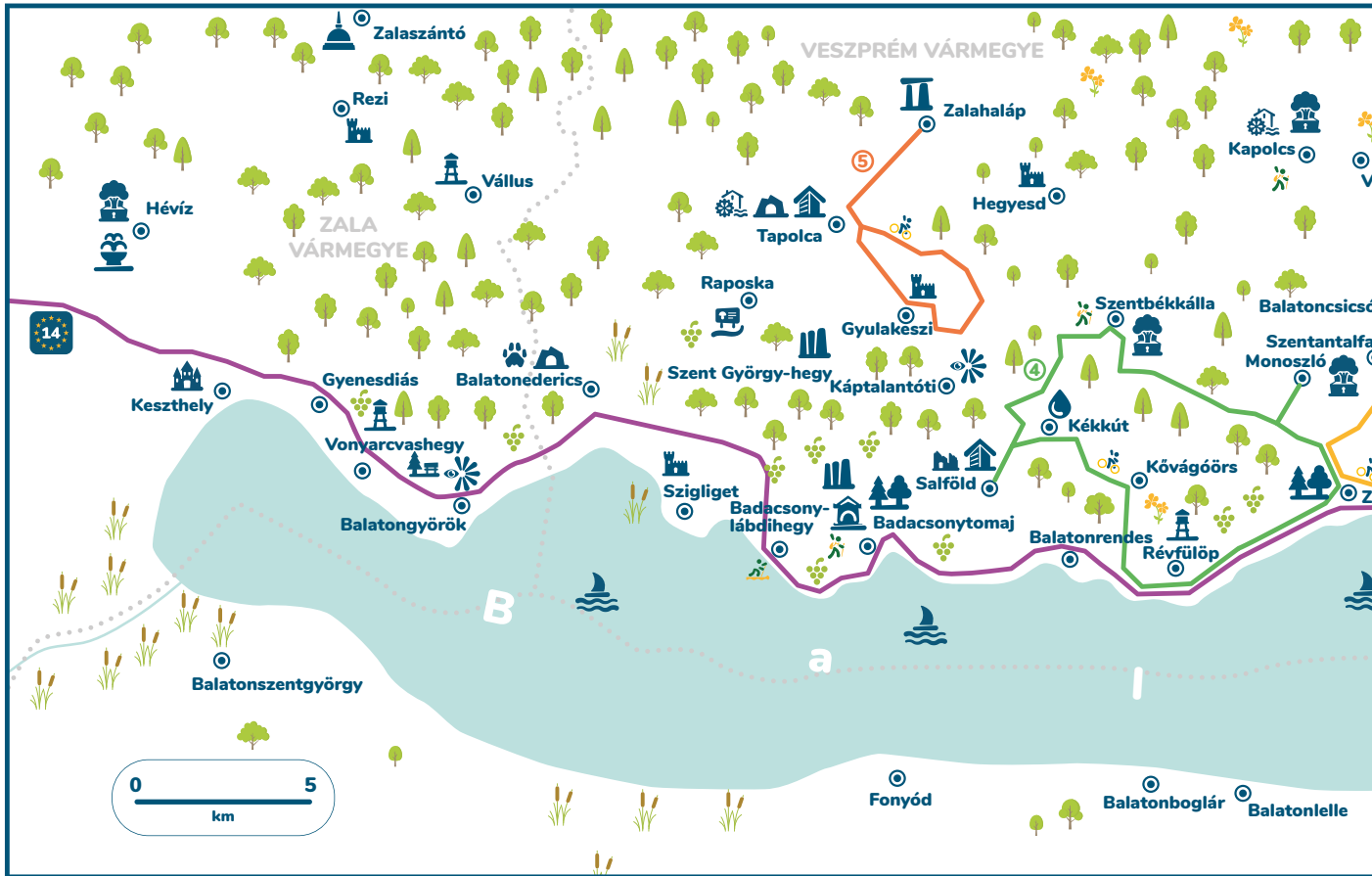
AKTÍVAN

A BALATON-FELVIDÉKEN

*Kalandozás az óriások és a megszelídült
vulkánok földjén*



Aktívan a Balaton-felvidéken, kalandozás az



Vár; Várrom



Pihenőhely



Kastély



Bazaltorgona



Kilátó



Természeti érték



Tanösvény



Levendárium

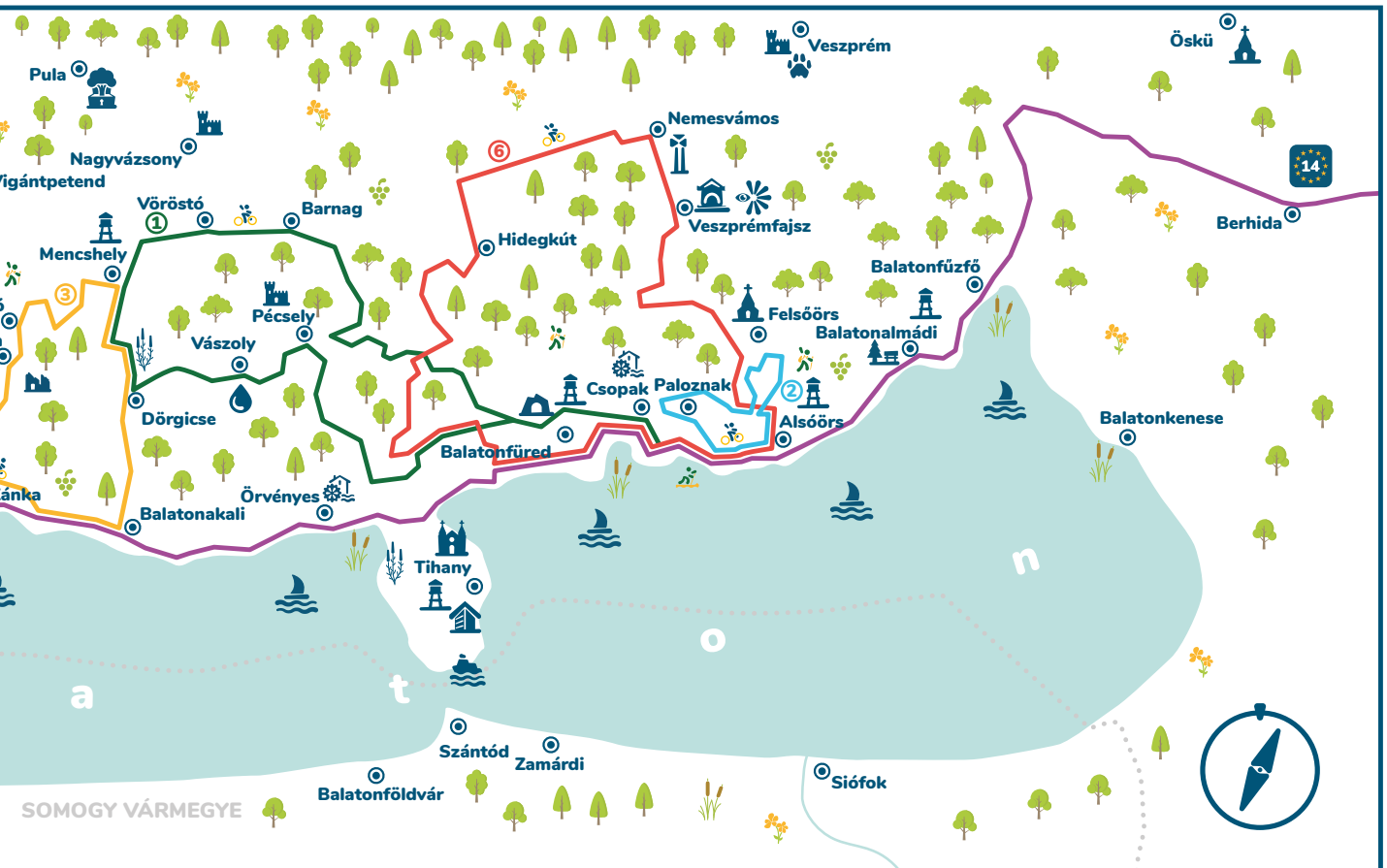


Szenthely



Emlékhely

óriások és a megszelídült vulkánok földjén



Templom



Forrás



Látogatóközpont



Állatpark; Állatkert



Apátság



Arborétum



Komp



Sztúpa



Barlang



Szoborpark



Vízimalom



EuroVelo 14



Rom



Gyógyfürdő



Szép kilátás



Kerékpártúrák

BARANGOLÁSOK A SZÉPSÉGBE SZELÍDÜLT IDŐ TÁJAIN

Ha felkerekednél, hogy magad mögött hagyd a Balaton északi partjának zsvivajgó nyári forgatagát, és a nyílt víz, meg a nádasok felé vennéd az irányt, netán gyalog vagy két keréken nekivágnál a háttérben elnyújtózó Balaton-felvidék dimbes-dombos tájainak, lassan, szinte észrevétlen, új világok fognak feltárulni a szemeid előtt. Évmilliók történetéből a jelenbe vezető utakat jársz majd be, olyan vidékeket, ahol a táj, a természet, az emberi kultúra és történelem egyszerre vannak jelen, egyszerre tapinthatók és átélhetők.



Kihűlt vulkánok hegyként tornyosuló kúpjai, bazaltoszlopokba dermedt idő, magányos sziklák, a falvakban elszórt vörös- vagy épp bazaltkőből faragott kultikus figurák, színes és árnyas erdők, számtalan barlang, gejzírök maradványai, zöldellő szőlőhegyek, patinás pincék, malmok, a nádasok hajnali illata, a siklók és az ég madarai, a parasztkertek újjászületett épület-remekei, templomtornyok, harangok és levendula mezők, a köztük kanyargó kerékpáros és túrautak külön-külön is megszólítanak, így együtt pedig valami egészen különleges élményt kínálnak.

A több száz kilométernyi kerékpárút, a Kéktúra több mint 100 kilométere és a Balaton vize mind-mind felfedezésre hív. Kalandra fel! Tarts velünk gyalog, kerékpáron, úszva vagy evezve: ismerd meg a Balaton-felvidéket, a szépségbe szelődött idő káprázatos tájait!



KÁLI-MEDENCE

ISMERD MEG A BALATON-FELVIDÉKI NEMZETI PARKOT!

Hazánk első tájvédelmi körzetét a Tihanyi-félszigeten hozták létre, 1952-ben. Napjainkban már ennél jóval nagyobb terület áll a Balaton északi partján természetvédelmi oltalom alatt. Az 1997-ben megalakult Balaton-felvidéki Nemzeti Park összesen mintegy 57 000 hektáros területe hat korábbi tájvédelmi körzetet foglal magában: a Tihanyi-félsziget mellett a Pécselyi-medence, a Káli-medence, a Tapolcai-medence, a Keszthelyi-hegység, valamint a Kis-Balaton alkotja.

A Nemzeti Park területén kihunytt vulkánok és forráskúpok között sétálhatsz, kőtengerek hatalmas szikláiról gyönyörködhetsz a természeti erők formálta tájban. Rádásul a hazánkban nyilvántartott több mint négyezer barlang közül nagyjából 700 az igazgatóság működési területén található. Nem csupán geológiai kincseiben, hanem élővilágában is különleges ez a környék, a Balatonban és vízgyűjtő rendszerében például több mint 30 halfaj él. A Balaton-felvidék pedig több száz ritka és védett növény és állat zavartalan élőhelyeül, otthonául szolgál. Megcsodálhatod itt, milyen a nagy ezerjófű, a tavaszi hérics vagy éppen a gyöngyházlepke, sőt, szerencsés pillanatokban akár vidrával, gyurgyalaggal vagy ürgével is találkozhatsz.

A Balaton-felvidéki Nemzeti Park bemutatóhelyei, szálláshelyei, túrázási lehetőségei, vezetett túrái és a terület tanösvényei segítenek, hogy még jobban megismerd és megszeresd ezt a varázslatos világot. Tarts velünk, fedezzük fel együtt a Balaton természeti csodáit!



bfnp.hu

HEGYESTŰ



Fotó: BFNPI/Egri Csaba

Föld alatti cseppkővilág kúszva-mászva! A balatonedericsi Csodabogyós-barlang a Dunántúl hatodik, Magyarország kilencedik leghosszabb barlangja. A jelenleg ismert járatok hossza 6 kilométer, mélysége 136 méter. Az egész évben, bejelentkezéssel látogatható barlang az alaptúra mellett kétféle extrém túrát is kínál. Ha röviden is, de kipróbálhatod, milyen a barlangászok élete: fejlámpával, overálban csodálhatod meg a föld alatti mesevilágot.



Afrika Múzeum, Balatonederics

Dr. Nagy Endre Afrika-vadász vadászati és néprajzi gyűjteménye, valamint állatparkja Balatonedericsen, a család kúriájában tekinthető meg. A múzeumban bennszülöttek eszközei és bútoraik vannak kiállítva, a mellette lévő szabadtéri állatkertben pedig magyar és afrikai állatokat is megismerhetsz. De van itt minidzsungel, rodeóbika és tevelelési lehetőség is.



Pele apó ösvénye

A nagy pele valójában olyan, mint egy kisegér. Kíváncsi szemeivel a környék minden zeg-zugát kikutatja. Pele apó a gyermekek kedvence: a róla elnevezett tanösvényen mindent megtudhattok a környék élővilágáról, a Keszthelyi-hegység erdeiről, állatainak és növényeinek életéről. A 8.5 kilométer hosszú, 38 állomásból álló tanösvény több rövidebb körtúrán is bejárható Balatongyörök és Balatonederics között.



Szigligeti vár

A Balaton leglátványosabb várának falairól beláthatod a nyugati medence egészét a Keszthelyi-hegységgel, a középső medencét a Badacsonnyal, a déli parton elterülő Somogy dimbes-dombos tájait, de legfőképpen az évmilliók óta a háttérben meghúzódó tanúhegyeket. Az épület több mint 750 éves, Magyarország egyik legnépszerűbb vára, mely egész évben nyitva áll a látogatók előtt.

LEVENDULA HÁZ LÁTOGATÓKÖZPONT

A tihanyi levendula termesztése igazi gazdasági sikertörténet volt az 1920-as évektől kezdve. Az első töveket Franciaországból hozták, de a növény annyira megkedvelte a környéket, hogy minősége meghaladta a francia levenduláét, így aztán még a tőzsdén is jegyezték. Nem véletlen, hogy erről a növényről kapta nevét az a helyi látogatóközpont is, melynek igazi attrakciója az egykor itt tomboló, majd kihűlő vulkánok működését bemutató kiállítás. A Belső-tó melletti bemutatóhely interaktív elemei és látványos mozija élménydús szórakozás az egész családnak.



Pallósr tanösvény

A Levendula Ház Látogatóközpont udvarán a Belső-tó nádasába is bekukkanthatsz. A víz felett vezető pallósr tanösvényén a nádas élővilágával ismerkedhetsz meg. Kis szerencsével nádirigót, szürkegémét, bakcsót is megfigyelhetsz. A tóparti legelőn a szürkemarhák mellett izgalmas kaland megfigyelni a játszadozó ürgecsaládok életét is. A kis állatok hétköznapjait webkamera is követi.



Barátlakások

Az apátságától induló Lóczy-tanösvény egybefűzi a Tihanyi-félsziget értékes emlékeit: az Óvár és a Szélmartasziklák érintésével vezet a félsziget legmagasabb pontjára, a Csúcs-hegyre. Az ösvény minden kanyarulata újabb és újabb élménnyel vár, egyik legérdekesebb állomása a Barátlakások. Az Óvár keleti sziklafalába vájt remetelakokban I. András király korában keleti szerzetesek éltek. Hasonlókat csak a Krím-félszigeten találsz.



Őrtorony kilátó

A Tihanyi-félsziget legszebb körpanorámáját nyújtja az Apáti-templom közelében található parkolóból rövid sétával elérhető Őrtorony kilátó. Ráadásul a kilátótól egy ugrásnyira található az úgynevezett Őslevendulás is. Utadat innen a Lóczy-tanösvényen át akár a gejzirkúpok felé is folytathatod.





Fotó: BFNPI/Kaszian Ágota

A Salföldi Major hívószavai: magyar háziállatfajták és állatsimogató, fűszer- és gyógynövénykert, lovaglás és kocsikázás. A ma is működő major fűszer- és gyógynövénykertje illatos élményeket kínál, a gépkéiállítás az elmúlt idők mezőgazdasági eszközeit mutatja be. Az itt élő állatok (többek között csacsik, kecskék, baromfik és kutyusok) pedig mindig gondoskodnak a major pezsgő életéről.



Salföldi pálos kolostorrom

Az erdő mélyén található az egyetlen magyar alapítású szerzetesrend, a pálosok kolostorának romja. A kolostor szép állapotban maradt meg, az egykori templomnak még a gótikus ablakívei is megcsodálhatóak. A rom számos túra- és nordic walking útvonalon keresztül megközelíthető, ráadásul a majorból lovaskocsis kirándulással is eljuthatsz ide.



Borókás tanösvény és kilátó, Salföld

Földtani szempontból az egyik legizgalmasabb kincsünk az egykori Pannon-tenger üledékéből kialakult kőtenger, melynek nyomai Salföldön is fellelhetőek. A település felett emelkedő domb különlegessége még a hangulatos borókás, amin kellemes sétaút vezet végig. A tanösvény egy kedves kis kilátóhoz visz, ahonnan megkapó panoráma nyílik a Káli-medencére.



Salföld és a bányatavak

Sétáld körbe a falut, csodáld meg a Káli-medence jellegzetes építészeti stílusát, a példásan felújított parasztházakat, a takaros salföldi portákat! A településtől pedig csak egy ugrás eljutni a környék legendás helyszíneire: a salföldi bányatavakhoz és Kisörsre.

LENYÜGÖZŐ BALATONI PANORÁMÁK

SOMLYÓ-HEGYI KILÁTÓ

Az ötszögletű kilátó Alsóörs egyik jelképe, fák közül kikandikáló csúcsa már messziről látszik. A faluból 15-20 perc kényelmes sétával érhető el a 17,5 méter magas fenyőfa építmény, melynek panorámája egészen biztosan nem okoz majd csalódást. Az egyik oldalon a Balaton végtelen vizét, a másikon az északi part cakkjait, a harmadikon pedig a Bakony végtelen rengetegét csodálhatod meg. A kilátó lábánál padok is várnak, ha megpihennél, vagy piknikeznél egy jót.



ÖRTORONY KILÁTÓ

A Tihanyi-félsziget egyik legszebb kilátása nyílik a Sajkodtól nem messze található kilátóból. Egészen elképesztő látványt kínál a Kőröshegyi völgyhídra és a Balaton nyugati medencéjére. A kilátótúrát egybefűzheted az Őslevendulás vagy a sajkodi strand felfedezésével, de a legteljesebb képet akkor kapod a Tihanyi-félsziget geológiai és történelmi emlékeiről, ha a teljes Lóczy-tanösvényt bejárod.

KOSSUTH-KILÁTÓ

Mencshely felett található ez a Balatont teljes pompájában megmutató kilátó. A közelben haladó, alacsony forgalmú aszfaltút kerékpározásra is ideális, így ezt a kilátót akár egy kerékpártúra programjába is beillesztheted. A gyönyörű tölgyerdőben álló torony lábánál a tó makettjét és a tanúhegyek elhelyezkedését szemléltető kőinstalláció található. Kiváló helyszín piknikezéshez is.





FÜLÖP-HEGYI KILÁTÓ

Révfülöp ikonikus helyszíne a 22 méter magas kilátó, amely 2021 nyara óta újra látogatható. A villámcsapástól leégett torony újjáépült, hogy ismét csodás panorámával várja a kirándulókat. A kilátóponthoz felvezető útvonalon folyamatosan szélesedik előtted a Balaton látképe, majd a kilátó tetejéről teljessé válik a tó felett kinyíló horizont látványa.



TÓTI-HEGY

A Balaton-felvidék tanúhegyeit megmászni mindig emlékezetes élményt jelent, de közülük is kiemelkedik a teljes panorámát kínáló Tóti-hegy, amely Káptalantóti és Badacsonyörs között magasodik, karnyújtásnyira a Badacsonytól, a Gulácstól és a Csobánctól. A Liliomkert piacról ismert Káptalantótiából egy rövid, de meredek ösvény vezet fel a csúcsra, ahonnan mesés kilátás tárul eléd. Innen, ha még nem fáradtál el, a jelzett ösvényen a salgföldi pálos kolostorrom és a Folly Arborétum irányába túrázhatsz.

SZÉPKILÁTÓ, BALATONGYÖRÖK

A kilátóknál megszokhattuk, hogy a látványért küzdeni kell, a Szépkilátónál azonban se hegy, se meredek lépcső! Mégis a Balaton-part egyik legszebb panorámája ez, a tanúhegyekkel, a Szigligeti várral és persze a Balaton teljes nyugati medencéjével. Vendéglátóhelyek is várják itt a fáradt utazót, ha pedig tovább mennél, egy kőlépcsőn keresztül az úgynevezett Római forráshoz és egy II. századi római villa romjaihoz juthatsz el.






Az erdő mélye egy gótikus stílusú kolostorromot rejt, méghozzá az egyetlen magyar alapítású szerzetesrend kolostorának maradványait. A salgföldi pálos kolostorom az egyik legépebben maradt középkori templomromunk. Fedezd fel gyalog, kerékpárral vagy a Salföldi Majorból induló lovasokkal!

TOP5

+1 HELY, AMI ELVARÁZSOL

1. Salföldi Pálos Kolostorrom



Tihany és az egész Balaton ékköve, a tó egyik legfontosabb jelképe a Tihanyi Bencés Apátság. Temploma és aitemplomai egész évben látogathatók. A ma is működő apátság számos koncertnek, kiállításnak és kulturális programnak is otthont ad. Ha itt jársz, menj fel az apátság tornyába is, csodálatos körpanoráma tárul eléd. Leérve keress meg Kolodko Mihály csokievő Gombóc Artúrt ábrázoló miniszobrát, majd próbáld ki a híres tihanyi viszhangot is!

Titkos tipp: Az apátság melletti cukrázdában érdemes megkóstolni a levendulás süteményeket.

2. Tihanyi Bencés Apátság



A Haláp hegyen, az egykori tűzhányó gyomrában található szoborparkhoz, amit a helyiek Zalahalápi Stonehenge néven is emlegetnek, mindenképp érdemes ellátogatnod. A kanyargó tanösvényen szikla-szobrok várnak, és háromdimenziós formákba dermedt látványok tornyosulnak felteed. A lebilincselő látvány betetőzéseként a Tapolcai-medence vulkánjainak többsoros koszorújában gyönyörködhetsz!

Titkos tipp: Próbáld ki a hegyen a Digitális Vándor alkalmazás halápi e-ösvényét!

3. Ébredő Vulkan Szoborpark



Kevesen tudják, hogy Tapolca egy „ementáli sajtra”, azaz rövidebb-hosszabb barlangjáratoakat rejtő kőzetre épült: a város házaí és utcái alatt eddig több mint 10 kilométernyi barlangjáratoat tártak fel a kutatók! A barlanghoz épült egy látogatóközpont is. Itt játékos módon megismerkedhetsz a karsztvidékek csodálatos világával, majd végigcsónakázhatsz a barlangrendszer egy részén, ami igazán felejthetetlen élményt jelent. Látogatás előtt érdemes a nemzeti park honlapján előre online jegyet váltanod, hogy biztosan bejuss.

4. TAPOLCAI-TAVASBARLANG



A Balaton-felvidéki végvárák gyöngyszeme a Rezi vár. A vadregényes Keszthelyi-hegység kiugró sziklaomán csodálatos körpanorámát kínál a Balatontól Sümegig. A felvezető ösvény alján találsz parkolót, innen vezet a legrövidebb út a várba, de ha többet szeretnél megismerni a környező élővilágból, akkor inkább válaszd az erdőn-mezőn kanvargó, látványos, táblákkal szegélyezett tanösvény sétakört!

Fotó: csodalatosbalaton.hu

5. REZI VÁR



Ha Balaton-felvidék, akkor tanúhegyek. A Szent György-hegy 415 méteres magasságával az egyik legemblematikusabb mind közül. Panoráma körtúrán járva lábad előtt hever a Tapolcai-medence lélegzetelállító forgószínpada. A hegy jellegzetes bazaltoszlopairól híres, ezek a rendkívüli képződmények orgonaspiként sorakoznak a hegyoldalon, némelyikük eléri a 30 méteres magasságot és a 1,5 méteres szélességet is. Húzza bakancsot, és nézd meg te is az óriások orgonáit!

+1. SZENT GYÖRGY-HEGY

AKTÍVAN A BALATON-FELVIDÉKEN

A Balaton-felvidék igazi jolly joker, akár gyalog, akár kerékpárral vagy vízi járművel szeretnéd bejárni, bőven lesz miből válogatnod. Választhatod a kényelmesebb, sík, part menti részek felfedezését, vagy a csillagtúra-szerű kirándulásokat, de akár a Balaton-felvidéki Kéktúra szemet gyönyörködtető tájakat átszelő, több mint 100 kilométerét is bejárhatod.

Bármerre jársz is, akármivel mész is, a Balaton északi partjának szinte minden egyes kilométerére bőven jut élmény és látnivaló. Várak, barlangok, klastromromok, római kori emlékek, hagyományos, parasztkastélyok, épületek, a háttérben megbúvó, eredeti stílusukban újjászülető falvak, szebbnél szebb kilátók, pincék, borászatok, évszázados malmok, a Tihanyi Bencés Apátság, a keszthelyi Festetics-kastély, eldugott zugokban megbúvó vendéglők, portékájukat kínáló helyi termelők – mindez több mint 800 kilométer kerékpározható út és számtalan kijelölt túraútvonal mentén. Valójában 2000 év megelevenedő kulturális emlékei között kalandozhatsz a tájban, a Balaton panorámájának kulisszái előtt. Ha még távolabbra mennél vissza az időben, a Bakony-Balaton Geopark ösvényein csodálhatod meg a földtörténeti múlt lenyomatait. Ha még ez is kevés volna, szárazföldi és vízi tanösvényeken pillanthatod be a helyi vizek, erdők és mezők élővilágának titkaiba, az itt honos, ritka halak, madarak és vadak életébe.

Természeti értékek, történelem, kultúra és gasztronómia párját ritkító egyvelege ez a vidék, mely csak arra vár, hogy felfedezd!





KERÉKPÁRTÚRÁK

A Balaton környéke igazi csemege a kerékpárosok számára. A Balatoni Bringakör teljes hossza 203 kilométer. Az Eurovelo 14 kerékpárút is végighalad a Balaton északi partján, Balatonfüred és Keszthely között. A parttól eltávolodva is könnyedén találhatsz jól kerékpározható, szép panorámájú utakat, akár kiépített utat keresel, akár az erdei útvonalakat részesíted előnyben. Talán kerékpárral a legélvezetesebb felfedezni a környéket, minden partmenti településen aszfaltos úton, biztonságosan tekerhetsz, és ha elfáradtál és megpihennél, sok kiépített pihenőhelyet és szervízpontot is találsz.



GYALOGTÚRÁK

Ha mégis inkább gyalogosan fedeznéd fel a Balaton-felvidéket, gyönyörű séták, izgalmas kirándulások és történelmi, geológiai látnivalókat kínáló túrák közül választhatsz. A Balaton-felvidék tanúhegyeire mesés panorámával csábító csúcstúrák vezetnek, a Keszthelyi-hegységben pedig zúgó bükkösökön keresztül gyalogolhatsz el a kilátókig. Az Országos Kéktúra 103 kilométer hosszúságban halad végig Badacsonytól Pétfürdőig, bejárása életre szóló élmény. A tanösvényeken és a kijelölt túraútvonalakon vezetett túrán is részt vehetsz, de ha inkább önállóan szeretnéd felfedezni a környéket, ezt is könnyedén megteheted.



VÍZITÚRÁK

Ha a Balatonon eddig csak strandoltál, akkor épp itt az ideje, hogy kipróbáld a vízitúrákat is! Akár kajakkal vagy kenuval vennéd birtokba a tavat, akár vitorláznál vagy SUP deszkára pattannál, a legjobb helyen jársz. Találhatsz vízitúra tanösvényt Badacsonyládbihegyen, ahol megismerheted a nádas élővilágát, részt vehetsz a Balaton átevezésén Zamárdi és Tihany között, vagy evezhatsz egy jót szinte bármelyik strandon, két csobbanás között. A víz közepéről a színpompás naplementét pedig kár lenne kihagyni!



KERÉKPÁRTÚRA-AJÁNLÓ

1 BARANGOLÁS A PÉCSELYI-MEDENCÉBEN

Sok látnivalót tartogat az útvonal, kis kitérővel bejárhatod egész Balatonfüredet, vagy megállhatsz egy kellemes piknikre a panorámás domboldalon. Árpád-kori templomromok, kálváriák és a népi építészet remekei között tekerhetsz kifizetődő aszfaltos útvonalon. Az első kihagyhatatlan látnivaló a Papsokai-Siskei templomrom Balatonszőlősnél. A dörgicsei Levendárium finom kóstolói után Vászolyon látogass el a Szent Jakab-forráshoz, és nézd meg a vízi színpadot! Ezután fantasztikus élmény lesz Pécselyen át legurulni a Balaton irányába. Itt állj meg egy kicsit, és gyönyörködj a Balaton semmihez nem fogható látványában! Aszófnél megér egy rövid pihenőt a Vörösmáli pincesor és a Kövesdi-templomrom. A mellette lévő Almás-forrást felkeresve pedig felfrissítheted magad a hús forrásvízzel.

Túraútvonal: Csupak – Balatonfüred – Balatonszőlős – Mencshely-Dörgicse – Csupak

Túratípus: körtúra

Táv: 53,5 km

Szintemelkedés: 517 m

Időigény: 5 óra

Túra besorolása: közepes



LÁTNIVALÓK:

Balatonfüred:

- Balatonfüredi Krisztus Király plébániatemplom (ismertebb nevén Vörös templom)
- Papsokai-Siskei templomrom

Dörgicse:

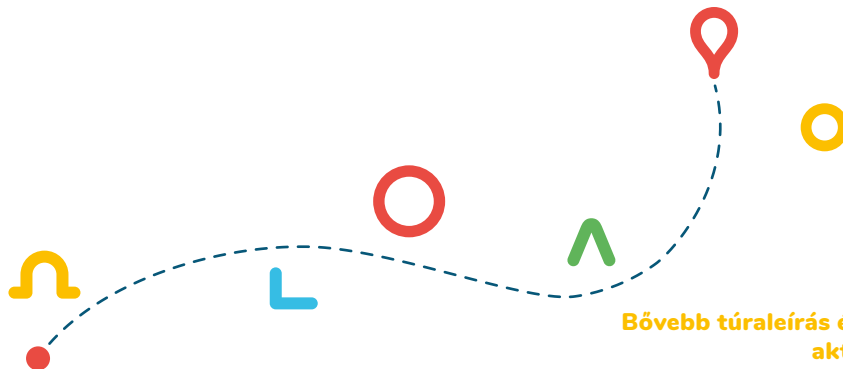
- Dörgicsei Levendárium

Vászoly:

- Szent Jakab-forrás
- Vászolyi víziszínpad

Aszófő:

- Kövesdi templomrom
- Almás-forrás
- Vörösmáli pincesor



Bővebb túraleírás és letölthető térkép:
aktivmagyarország.hu



KERÉKPÁRTÚRA-AJÁNLÓ



② GASZTROTÚRA A RIVIÉRÁN

A Balaton-felvidék nemcsak a csodás tájak, hanem az ízek otthona is! Ezen a könnyű kerékpártúrán te magad is utánajárhatsz ennek, ha Alsóörsről az erdőn át Felsőörs felé kerekedsz, majd Paloznak felé veszed az irányt. Az úton elkísér a gyönyörű táj, a kellemes kikapcsolódást pedig jobbnál-jobb vendéglátóhelyek teszik teljessé. Paloznakra beérve kiváló borászatókat és ízletes fogásokat kínáló éttermeket találsz, a szomszéd községbe, Csopakra átgurulva pedig a Jásdi borteraszon lélegzetelállító panorámában is gyönyörködhetsz. A gasztrokaland után a Balaton-parton vezető bringaúton térhetsz vissza Alsóörsre.

 **Túratípus:** körtúra

 **Táv:** 15 km

 **Szintemelkedés:** 94 m

 **Időigény:** 2 óra

 **Túra besorolása:** könnyű

③ SZÍNEK, ILLATOK ÉS PANORÁMÁK A NIVEGY-VÖLGYBEN

A túra komoly emelkedővel indul, majd a dörgicsei templomrom mellett a Levendárium kínál rövid pihenőt. A Nivegy-völgyi szakasz kellemesen lejt a Balaton felé, útközben pincesor készlet lassításra vagy megállásra. A Szent Balázs-hegy szintén megéri a kaptatót, fantasztikus kilátás és egy romantikus kápolnárom vár a tetején. Kötelező kitérő a Hegyestű Geológiai Bemutatóhely is, ahol gyönyörű panoráma foglalja keretbe a Káli-medencét. De itt nem csak a kilátás különleges: az egykori kőbánya udvarán a vulkáni kürtőben oszloposan megszilárdult, nyolcszögletű pilléreket alkotó bazaltláva is megcsodálható.

 **Túratípus:** körtúra

 **Táv:** 26,4 km

 **Szintemelkedés:** 344 m

 **Időigény:** 3 óra

 **Túra besorolása:** közepes

④ BARANGOLÁSOK A KÁLI-MEDENCÉBEN

A Káli-medence temérdek látnivalója kárpótol a túrával járó fáradságért. Az utat körülölelő, gyönyörű dombos táj, szénabálák, legelésző lovak mellett elhaladva átélheted a vidék varázslatos hangulatát. Múlt és jelen keveredik itt, a Balaton-felvidéki építészet jellegzetes házaival tűzdelt falvakban, ahol megállva hűsölhetsz egy limonádé, fröccs vagy egy kézműves fagyi mellett. Körbetekkerheted a Kornyi-tavat és a kővágóörsi Emberi komédia szoborcsoportot, nézhetsz naplementét a Kopasz-hegyről Mindszentkállán, és letekinthetsz a Hegyestűről a Káli-medencére, megcsodálva a háttérben a tanúhegyeket.

 **Túratípus:** körtúra

 **Táv:** 40,5 km

 **Szintemelkedés:** 283 m

 **Időigény:** 4–5 óra

 **Túra besorolása:** közepes



5 FEDEZD FEL TAPOLCÁT!

Tapolca legismertebb látványossága a tavasbarlang, de mellette a tapolcai Malom-tó környéke is megér egy megállót. A barlang karsztvize itt tör felszínre, a tó hőmérséklete állandóan 20 fokos. Koi pontyok és kacsák úszkálnak benne, a tóból kifolyó víz pedig egy pisztrángost táplál, ahol vásárolhatsz is a kiváló minőségű halból. A következő megálló a magyar Stonehenge-ként is ismert Haláp, amit panorámája, kőszobrai és tanösvénye kötelező programmá avatnak. Gyulakeszi határában pedig a szentbékállai kőtengerhez hasonló látványosságot kínálnak a Papsapka kövek.

 **Túratípus:** körtúra

 **Táv:** 26,1 km

 **Szintemelkedés:** 461 m

 **Időigény:** 3 óra

 **Túra besorolása:** közepes

6 ERDŐKERÜLŐ TÚRA

Az erdőkerülő túra itt-ott előbukkanó balatoni panorámával tarkított igazi mountain-bike-os kaland a Balaton Riviéráját övező erdőkben. Mindenképpen megéri Veszprémfajszon útba ejtened a kálváriát, amely fölött egy alacsony, ám annál csodálatosabb panorámát nyújtó kilátó vár. Nemesvámos mellett, Balácapusztánál pedig érdemes egy nagyobb pihenőt betervezned, mert Magyarország legnagyobb római kori villagazdaságát tárták fel itt. A romok és a múzeum is izgalmas látnivalókkal szolgál. Innen Balatonszőlős településén át, dombokra felkaptatva, zúgó tölgyeseken átkerekezve érkezel vissza a Balaton partjára.

 **Túratípus:** körtúra

 **Táv:** 51 km

 **Szintemelkedés:** 453 m

 **Időigény:** 5–6 óra

 **Túra besorolása:** nehéz



Bővebb túraleírások és letölthető térképek: aktivmagyarorszag.hu

BALATONBIKE365: KIHAGYHATATLAN SEGÍTSÉG A BALATON-FELVIDÉK FELFEDEZÉSÉHEZ



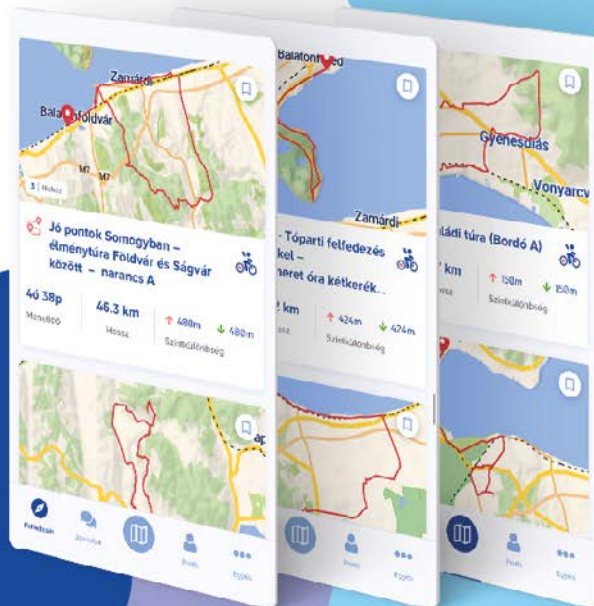
A BalatonBike365 turisztikai szolgáltatás-együttes célja, hogy a Balaton és környéke mind a négy évszakban széles kínálattal várja a bringásokat. A balatonbike365.hu és „Az év applikációjának” választott BB365 alkalmazással egyéni útvonalakat tervezhetsz vagy tematikus túrák közül választhatsz, megtalálhatod a térség látnivalóit, és rengeteg szolgáltató ajánlatát veheted igénybe. A szolgáltatási területen kitáblázott mintegy 800 km kerékpározható út, 50 tematikus túra, 20 bringás pihenő, 3 szolgáltató központ és 3600 POI - köztük számos kerékpárosbarát - vár rád. Gyorsan és egyszerűen tervezheted meg a balatoni kerékpáros túrát, hétvégét vagy épp a nyaralást. Családoddal vagy barátaiddal indulsz útra? Amatőr vagy profi sportoló vagy? Az app segítségével mindig találsz izgalmas túrát, akár a megtett kilométereket is mérve.



Bringázz egész évben a Balaton környékén!

www.balatonbike365.hu

  : BB365





A Digitális Vándor alkalmazással játék és kalandozás közben ismerheted meg a Balaton-felvidék titkait. Segítségével egyszerre lehetsz jelen az offline és az online térben: a látható világ mögé láthatsz, így teszi teljessé a természetjárást telefonod. A Balaton-felvidéki kalandösvények elhagyott bazaltbányán, titkos erdőkön vezetnek keresztül, ahol utánajárhatsz a vadlányok legendájának, vagy a molnárlegény nyomába léphetsz. Minden ösvény állomásról állomásra navigál, ahol feladatok, rejtvények várnak rád, és közben megismered, miért is olyan különlegesek ezek a helyek.



Mese a molnárlegényről, aki varázslatos kincsre lett

Fedezd fel a vízimalmok falvát, Kapolcsot! Nem véletlen, hogy innen maradt ránk szájról szájra a molnárlegény legendája, aki a környező magaslatokban próbált szerencsét. Ha követed őt útján, te is megtalálhatod a kincset.



Bazaltorgonák tanösvény, Szent György-hegy

Járd körbe a Balaton-felvidék talán legizgalmasabb tanúhegyét! Vigyázz, a hegy kapuját egy tüzet köpködő sárkány őrzi. Képzletben bemerészkedhetsz egy fortyogó vulkán gyomrába. Utad során találkozhatsz a hegy különleges élőlényeivel is.



Totem – Zalahaláp, a kristályok otthona

Hogy néz ki egy ember által félig lebontott tanúhegy? A Haláp megmutatja: egy vulkán belsejében sétálhatsz, és még védőruha sem kell. A panoráma sem utolsó, a hegy megmaradt tetejéről jól ráláthatsz a többi tanúhegyre is.



Totem – A Bátorság kristálya

A Bátorság Kristálya lehet a jutalmad, ha van merszed végigjárni a vállusi ösvényt az erdő mélyén. Hogy ne legyen olyan könnyű a feladatod: egy lidércet kell üldöznöd, hogy visszaszerezd az ellopott kincset. Túrácipőt fel, és kutasd fel a vadlányokat!




Pusztai Vándorlás Teremtésvédelmi Tanösvény

Belegondoltál már abba, hogy hogyan illik az ember a természetbe? Taliándörögd közelében egy lelki úton vándorolhatsz. Olyan kérdéseket járhatsz körül fizikai és lelki úton, mint az útnak indulás, az útkeresés.

GYALOGTÚRA-AJÁNLÓ

BALATONFÜRED TERMÉSZETI KINCSEI

Fedezd fel gyalogosan Füred hegyeit! A Koloska Csárdától indulva a Vadasparkban közelről láthatod az erdő vadjait, majd a forrásnál tett pihenő után a völgy sziklaóriásai közé kapaszkodhatsz fel. A Jókai-kilátóból nyíló, igéző panoráma feledteti az oda vezető emelkedőt. Mintha csak versenyezni akarna vele, a Tamás-hegyről feltáruló látvány is szemet gyönyörködtető. Van kedved a Tamás-hegy gyomrában rejtőző földalatti világba is bemerészkedni? Ha igen, szakvezetéssel megismerkedhetsz a Lóczy-barlang különleges járataival. Visszafelé a Kéki-völgyben találkozhatsz a barlangok „napos oldalával”: a fölöttük élő erdők színes állat- és növényvilágával. A nyüzsgő Balaton-part zsvijájától mindössze néhány kilométerre eltávolodva, úgy fogod érezni, mintha egy másik világba csöppentél volna.

 **Túraútvonal:** Koloska Csárda – Koloska-forrás – Vadaspark – Jókai-kilátó – Lóczy-barlang – Tamás-hegyi kereszt – Koloska Csárda

 **Túrátípus:** körtúra

 **Táv:** 8,9 km

 **Szintemelkedés:** 216 m

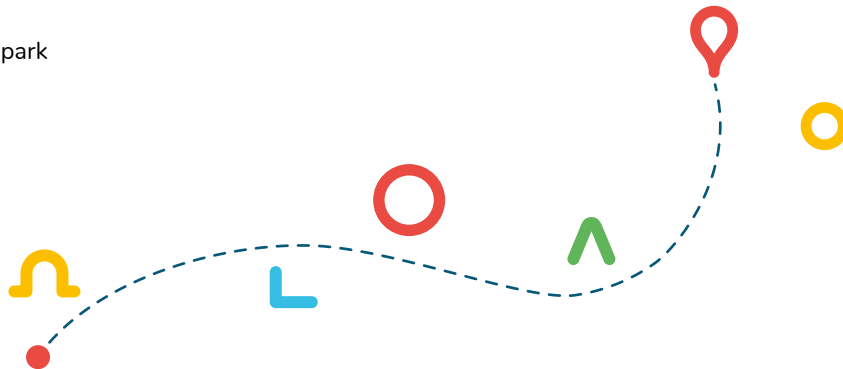
 **Időigény:** 3 óra

 **Túra besorolása:** közepes



LÁTNIVALÓK:

- Jókai-kilátó
- Koloska-forrás
- Lóczy-barlang
- Koloska-völgyi Vadaspark
- Tamás-hegyi kereszt



Bővebb túraleírás és letölthető térkép:
aktivmagyarorszag.hu



KOLOSKA-VÖLGY

GYALOGTÚRA-AJÁNLÓ



SOMLYÓ-HEGYI-KILÁTÓ - ALSÓÖRS

A „RIVIÉRA” KILÁTÓJA

Ezt a rövid, ám annál látványosabb és kellemesebb túrát gyerekekkel is kényelmesen végigjárhatod. A túra Alsóörsről, a Balaton partjáról indul, ahol megunhatatlan a ringatózó vitorlások látványa. Nyári melegben akár strandolással is kezdhettek a programot, aztán irány a Somlyó-hegyi kilátó. Útközben megkeresheted a helyi művészek által faragott vöröskő szobrokat, melyekből szép számmal akad a faluban, és megpihenhetsz a sokszáz éves református templomnál, ahol egy látszövön keresztül is pásztázhatod a környéket. Felérve pedig a Balaton-felvidék egyik legszebb kilátása tárul eléd: együtt láthatod a fő keleti medencéjét, Tihanyt és a túlparton a somogyi dombokat is.



Túratípus: vonaltúra



Táv: 3,6 km (oda-vissza)



Szintemelkedés: 219 m



Időigény: 1 óra



Túra besorolása: könnyű

A NIVEGY-VÖLGY KINCSEI

Balatoncsicsón sétálva megcsodálhatod a környék gazdag néprajzi örökségét, több kilátóponton gyönyörködhetsz a Nivegy-völgy lankáiban, és településeinek templomtornyait is megszámlálhatod. A borospincék mellett megpihenhetsz az árnyékban, a présházak közt sétálva átélheted a vidék nyugalma. A Fenyves-tetőn heverő mesélő határkövek a múlt parázs birtokvitáit idézik. Séta közben felfedezheted a környék különleges növényvilágát, akár harissal vagy épp cincérel is találkozhatasz. A festői szépségű Hamuházi-forrás mellett pedig megelevenedik a mészetgetők virágkora és az áthatolhatatlan bakonyi rengeteg képe.



Túratípus: körtúra



Táv: 7,5 km



Szintemelkedés: 236 m



Időigény: 3 óra



Túra besorolása: könnyű

KALANDOZÁS A BADACSONY TETEJÉN

Badacsonytomajból indulva sétálj fel a hegyre a különleges Szent István-kápolnához, majd egy erdei ösvényen mássz fel a balatoni táj felett uralkodó csodálatos tanúhegyünk, a Badacsony erdővel koronázott fennsíkjára! A Kisfaludy-kilátóból csodáld meg a balatoni panorámát, majd a Ranolder-kereszt felé folytatd utad, ahol szintén érdemes röviden megpiheneni, és élvezni a gyönyörű kilátást. Innen a Bujdosók lépcsőjén ereszkedj le Badacsonytördemicre, és az úgynevezett Római úton térhetsz vissza kiindulópontodra.



Túratípus: körtúra



Táv: 8,4 km



Szintemelkedés: 336 m



Időigény: 4 óra








Túra besorolása: közepes








MALMOK VÖLGYE TÚRA

Igazi mesevilágba csöppenhetsz a Malmok Völgyében. A Dörögdi-medencét bejáró túra 5 települést és 13 egykori malmot fűz fel egy ösvényre. A túrát végigjárva kicsit visszatérhetsz abba az időbe, amikor még a víz erejét használva örölték meg itt a gabonát. A malmok ódon falai, a patinás épületek egyedi hangulatot árasztanak, érdemes felfedezni ezeket a gyönyörűen helyreállított ipartörténeti műemlékeket. Kapocson ráadásul betekinthsz a vízialom és egy kovácsműhely belsejébe is, de a túrát kiegészítheted akár a völgy további látványosságaival, el sétálhatsz például a Király-kő bazaltoszlopaihoz, amik egy hajdan működő vulkánmezőre nyitnak kaput.

-  **Túratípus:** körtúra
-  **Táv:** 11,3 km
-  **Szintemelkedés:** 397 m
-  **Időigény:** 4 óra
-  **Túra besorolása:** közepes

KÖTENGER KÖR

Ezen a túraútvonalon a Káli-medence legszebb helyeit járhatod végig, csodás panorámában gyönyörködve. A köveskáli mosóháztól felkapaszkodhatsz a közelben lévő három kialudt vulkán közül az egyik hullámos fennsíkjára, ahol tavacsok sokasága fogad, majd az Eötvös Károly-kilátóból a Balaton-felvidék egyik legpazarabb kilátását csodálhatod meg. Szentbékállán egy különleges vulkáni sziklafal, Árpád-kori romok és műemlék-parasztházak érintésével a híres kötengerek legzebbikét járhatod be. Az útvonal erdőn, köves utakon vezet keresztül, számíts arra, hogy bár a látvány gyönyörű, de a szokásosnál időnként nehezebb a terep.

-  **Túratípus:** körtúra
-  **Táv:** 14,2 km
-  **Szintemelkedés:** 448 m
-  **Időigény:** 5 óra
-  **Túra besorolása:** közepes



INGÓKŐ – KÖTENGER – SZENTBÉKKÁLLA



Bővebb túraleírások és letölthető térképek: aktivmagyarorszag.hu

KIRÁNDUL A CSALÁD – GYALOGTÚRA GYEREKEKKEL



THEODORA-KÉKKÚT TANÖSVÉNY

A 15 állomást felfűző, 8 kilométer hosszú tanösvény Kékkútról, a Kereki forrástól indul és a Káli-medence természeti kincseit mutatja be. A közelében található rövidebb, Theodora-Kékkő tanösvénnyel az úgynevezett Idő Ösvénye köti össze, melyen minden lépéssel szimbolikusan 2 millió évet haladsz előre. Az ösvény a földtörténet érdekes eseményeit mutatja be. Az útvonalat kék színű kavicsok és csíkbort (egy bogár fajta) utánzó jelzőoszlopok jelölik. Minden oszlopon találsz egy-egy kvízkérdést is, melyre a következő tábla ad választ.

MEDVEHAGYMA TANÖSVÉNY

A Balaton-felvidék nyugati részén, a Keszthelyi-hegységben találsz ezt a hangulatos, 13 kilométer hosszú túrát, melyet négy óra alatt könnyedén végigjárhatsz. A kedves kis településről, Vállusról induló kirándulás egy hűvös, zúgó bukkerdővel borított szurdokvölgyben vezet egy darabig, majd a Vadlán-lik kínál izgalmas megállópontra. A völgyet tavasszal vastag szőnyegként borítja a jellegzetes illatú medvehagyma, de egész évben érdemes ide ellátogatni, mert a túra a vállusszentmiklósi pálos kolostort és a Láz-tetői kilátót is érinti.

BAZALTORGONÁK TANÖSVÉNY, SZENT GYÖRGY-HEGY

A Szent György-hegy talán a legkülönlegesebb tanúhegy. Szubmediterrán klímája, különleges növény- és állatvilága, lélegzetelállító panorámája, kápolnái, bazaltorgonái és borászatai visszatérésre csábítanak. A mindössze 4 kilométer hosszú tanösvény izgalmas vulkán sétára invitál a szőlőhegyre szelődült óriáson. Raposka felől, a „jégbarlang” érintésével a bazaltorgonák mellett érsz fel a felejthetetlen panorámát kínáló csúcsra, ahonnan belátni a Szigligeti vár, a Badacsony, a Gulács és a Csobánc díszítette horizontot.



Töltsd le a Digitális Vándor appot, és fedezd fel a mobilod segítségével a Bazaltorgonák és a Medvehagyma tanösvényt!



LÓCZY-GEJZÍR TANÖSVÉNY

A Lóczy Lajosról elnevezett ösvény hazánk első sétaútja, és 18 kilométer hosszan kalauzol végig a félsziget legszebb látivalóin. A Sajkod melletti Apáti-templomromtól indul, első állomása az Őrtorony kilátó, majd a zöld „T” jelzés végigvezet a Nyereg-hegyen és a Csúcs-hegyen. Az egykori forró vízű források a vulkáni utóműködés részeként rakták le itt forrásmész-kő rétegeiket, kialakítva a tó és az apátság felé is látványos panorámát kínáló hegygerincet. A tanösvény bejárható egyénileg és szakvezetéssel is.

KAMON-KŐ TANÖSVÉNY

A szigligeti templomtól induló ösvényen 9 ismertető tábla segítségével ismerkedhetsz meg a népi építészet, a hagyományos szőlő- és nádgazdálkodás történetével, megtekinthetsz egy Árpád-kori templomromot, az erdőbe lépve pedig olvashatsz a Balaton kialakulásáról, megismerheted a terület növény- és állatvilágát, valamint a geológiai múlt fontosabb történéseit, az egykori tűzhányók működését is. Ha kellemes tempóban sétálsz a 290 méteres szintkülönbségű, 6 kilométer hosszú tanösvényen, akkor 2,5-3 óra alatt érsz végig rajta.

FEKETE-HEGYI TANÖSVÉNY

Köveskál felett, a Káli-medence északi peremén áll a Fekete-hegy, mely nemcsak klímája, hanem különleges élővilága miatt is érdekes. A hegyet borító bazalttakaró hullámzó fennsíkot képez, a lápos rétek és a náddal benőtt tavak körül vadregényes táj található. A Balatonhenyéről induló, 15 kilométeres körtúra, 4,5 óra alatt bejárható.







BAZALTORGONÁK – SZENT GYÖRGY-HEGY

KALANDRA FEL! PRÓBÁLD KI A GEOTÚRÁT!

Tudod, mi az ördögszántás, hallottál már Szent László pénzéről? Megismernéd a pajzsvulkán szó jelentését, felfedznéd a Tihanyi-félsziget gejzírmezőit egy felejthetetlen kirándulás keretében? Érdekel, miről mesélnek az úrkúti öskarszt vagy a salzföldi kötenger, esetleg a Szent György-hegy bazaltorgonáinak kővé dermedt emlékei? Akkor téged is várnak a geotúrák! A geotúrák célja nem csupán a kilométerek teljesítése - kőfejtők, bányák helyszínein mutatják be a földtörténeti múlt emlékeit, kötengereken, bazaltoszlopokon érzékeltetik a felszínformáló erők egykori munkáját. A Balaton-felvidék és a Bakony-Balaton Geopark különleges földtani értékeit bemutató, a nemzeti park által szervezett, vezetett túrák emlékezetes élményt jelentenek a résztvevők számára. Az ismeretterjesztő sétákon kikapcsolódás közben elmélyülhetsz a geológia szépségeiben, izgalmas történeteket ismerhetsz meg a vezetők tolmácsolásában, még közelebb kerülhetsz a Balaton-felvidék jelentette egyedi értékekhez. A tűzben született, különleges vidék minden dombja, tanúhegye, bazaltorgonája a földtani folyamatok csodáiról mesél. Tájékozódj a túrákról a nemzeti park honlapján!





GEOTÚRA A BALATONRENDESI KŐBÁNYÁBAN

A túra meghökkentő látvánnyal indul: a balatonrendesi bánya vörös sziklái a Mars bolygó felszínét idézik. Az ösvény tovább vezet a domboldalon, és nemsokára feltűnik a Balaton víztükre, valamint a túlparton a fonyódi kettős domb jellegzetes alakja is. Igazi színkavalkádban lesz részed ezen a túrán, a vörös és szürke kövek, a Balaton selymes színei elvarázsolnak majd. Az útvonal Kővágóörs határában egy-egy kőtengert is érint, melynek alapanyaga 10 millió évvel ezelőtt még a Pannontenger mélyén rakódott le, majd a vulkáni utóműködés konzerválta. A túra után a Balaton partjára visszatérve elmerenghetsz azon, hogy a tó a jégkorszak óta majdnem pont ugyanígy része a tájnak, ahogy most látod.

-  **Túratípus:** vonaltúra
-  **Táv:** 9 km
-  **Időigény:** 5 óra
-  **Túra besorolása:** könnyű





GEOTÚRA MONOSTORAPÁTIBAN

Tűzön-vízen át vezető geotúra, egészen biztosan nem fogsz unatkozni! A Művészetek Völgye Eger-patak mellett fekvő települését más szemszögből is megismerheted. Igazi geológiai csemegeként egy bazalt salakkúp gyomrába tekinthetsz be a Boncsos-vulkánmező szélén, majd egy megdermedt látató maradványait is felfedezheted. Különleges kaland az egykori vulkáni működés során messzire szálló vulkáni bombák darabjainak felkutatása is, melyek kerek, kagylósan törő rétegeikről jól felismerhetők. A séta következő szakaszán pedig bazaltoszlopok különleges formáira csodálkozhatasz rá. A Déli-Bakonyra nyíló kilátás mellett a 12. századi almádi bencés kolostor romjait is megtekintheted.

-  **Túratípus:** vonaltúra
-  **Táv:** 10 km
-  **Időigény:** 6 óra
-  **Túra besorolása:** könnyű

GEOTÚRA A VÖRÖS HOMOKKŐHÖZ

Alsóörs földtani kincsei 2016-ban elnyerték az Év Földtani Értéke a Bakony-Balaton Geoparkban címet. A park egyik legizgalmasabb geotúráján a Balaton-felvidék jellegzetes közege, az egykori üledékként lerakódott vörös homokkő nyomába eredhetsz. A túra az alsóörsi Tourinform irodától indul, Felsőörs irányába. A faluban megcsodálhatod a vöröskő változatos megmunkálási formáit a műemlék épületek falán, és a helyi mesteremberek remekbe faragott szobrait. Felsőörsre érve az Árpád-kori, szép állapotban megmaradt vöröskő templom fogad különleges faragásaival, majd a Forráshegyi geológiai tanösvényen nemzetközi jelentőségű földtani és őslénytani érdekességeivel ismerkedhetsz meg.

-  **Túratípus:** vonaltúra
-  **Táv:** 9 km
-  **Időigény:** 4,5 óra
-  **Túra besorolása:** közepes



További információ a szakvezetésű túrákról: bfnp.hu



ÉBREDJ TE IS A TERMÉSZETBEN!

Ha szeretnél egy napnál több időt tölteni a természetben - akár egy túrázással töltött hosszúhétvégét tervezel, akár a Kéktúra kilométereit gyűjtöd éppen - töltsd az éjszakákat is a természetben a Balaton-felvidéken! Ahogy szerte az országban, úgy itt is újonnan épített vagy felújított, tiszta turisztaszállások várnak. Fedezd fel őket, és válaszd ki a neked legjobban tetszőt következő kalandozásodra! Így a természet ölelésében maradván igazán kiadósan pihenhetsz, feltölthetsz, teljesen kikapcsolódva a hétköznapokból.



BALATONCSICSÓI ERDÉSZHÁZ

Az Öreg bükk tanösvényt végigjárva bepillanthatsz az erdészek hétköznapjaiba, megismerkedhetsz az erdészet feladataival, munkájával. A tanösvény mellett található a kiválóan felszerelt, oktató- és élménytermekkel rendelkező Balaton-felvidéki Erdészeti Erdei Iskola, ahol többek között a népi mesterségeket is kipróbálhatod. Az erdei iskola legregebbi épülete, a „Csicsói Erdészház” néven ismert, idilli környezetben megbúvó kulcsosház 20 fő részére - családok, kisebb baráti társaságok számára - kínál szállást. Az erdei iskola tanépületében 8 fő, szállóépületében pedig további 34 fő tud megszállni 2-4-6 ágyas, fürdőszobás szobákban.

 **Helyszín:** Szentjakabfa

 **Férőhely:** 20 fő



PARK VILLA PANZIÓ

Az Angolkisasszonyok egykori patinás csopaki nyaralójából kialakított központ egy gyönyörű 2 hektáros park szívében található. A kerti pavilon mintegy 130 m² alapterületű, itt akár rendezvényeket, baráti, céges, családi összejöveteleket is tarthatsz. Emellett a gyerekek részére korszerű játszótér, a felnőttek számára pedig fitnesspark nyújt remek kikapcsolódást. A 14 szobából 11 db kétágyas, 2 db háromágyas és 1 db négyágyas, konyhaszigettel ellátott apartman. A Park Villa alapvetően önellátásra van berendezve, ehhez a két konyhában minden szükséges eszközt megtalálsz.

 **Helyszín:** Csopak

 **Férőhely:** 36 fő

Járd be
a szállást
3d-ben!





SZENT BENEDEK ZARÁNDOKHÁZ

A vadonatúj, 241 négyzetméter alapterületű Szent Benedek Zarándokház a Szent Jakab út Tihany és Pannonhalma közötti bencés ága mentén helyezkedik el. Az épületben emeletes ágyas szobák, vizesblokk és egy teakonyha kaptak helyet, az udvaron pedig egy fedett, közösségi összejövetelekre alkalmas terasz is található. A szállás elsősorban zarándokcsoportok és egyéni zarándokok számára épült, de szeretettel várnak akkor is, ha turistaként érkezel. A szállást az apátságtól gyalogosan és biciklivel is könnyen megközelítheted.

 **Helyszín:** Aszófő

 **Férőhely:** 50 fő



LAKY DEMETER TURISTAHÁZ

A közel háromszáz éves plébániaépület a felújítást követően, 2012-től ifjúsági szálláshelyként illetve turistaházként működik. A szálláshelyen 4-6-10 ágyas szobák várnak közös fürdővel. A turistaház remek lehetőséget kínál számodra, ha családdal, barátokkal érkezel, de iskolai kirándulásra, nyári táborok helyszínéeként is kiváló. Konyhája teljesen felszerelt, tavasztól őszig a kertben épített szabadtéri konyhát és kemencét is kipróbálhatod. Az épület hangulatos udvarában jó időben akár sátrazhatsz is.

 **Helyszín:** Rezi

 **Férőhely:** 30 fő

**Honlapunkon
minden turistaház
elérhetőségeit és részletes
adatlapját megtalálod:
aktivmagyarország.hu/turistahazak**



VÍZITÚRA-AJÁNLÓ

NÁDI SZÉL VÍZITÚRA TANÖSVÉNY, BADACSONYLÁBDIHEGY

A Badacsonylábától, a badacsonylábdiegyi Herczeg Ferenc Strandról indul a Balaton első vízitúra tanösvénye. A Badacsonylábdiegyi Ökoturisztikai Látogatóközpontban megismerheted a Balaton, a Badacsony és a bazaltvulkanizmus izgalmas történetét, ezen a túrán pedig 6 állomáson keresztül a nádas élőhely felfedezésére hívunk! Szállj kenuba vagy kajakba, lazíts, gyönyörködj a tájban, ismerkedj a tó elképesztően gazdag élővilágával! A Balaton kb. 250 hektáros, egyik legnagyobb összefüggő nádas mentén evezve találsz az állomásokat. A vízben álló oszlopokon lévő QR-kódokat leolvastva könnyen juthatsz további információhoz a nádas életéről. A látogatóközpontban biztosítanak mentőmellényt és túrafelszerelést – távcső, GPS, walkie talkie – bérlésére is van lehetőség. De ha csak elnyújtózni és bámészkodni szeretnél, előre egyeztetett időpontban csónakos túravezetést is kérhetsz!



Túratípus: vízitúra



Táv: 3 km



Időigény: 1–2 óra



Túra besorolása: könnyű




Bővebb túraleírások és letölthető térképek: aktivmagyarország.hu



VÍZITÚRA A TIHANYI-FÉLSZIGET KÖRÜL

Ezen a vízitúrán felfedezheted a Tihanyi-félsziget minden oldalát: Magyarország egyik legszebb vidékét szemlélheted meg új perspektívából. A félsziget keleti részén, Gödrös településrészen bérelhetsz kajakot vagy SUP-ot, majd az apát-ság irányába indulhat az evezés. A tihanyi révnél fokozott figyelemmel kelj át a sűrűn közlekedő szántódi kompnak elsőbbséget adva! Ezután a túra legszebb része következik, hiszen Sajkod felé evezve nem nyaralók és lakóházak szegélyezik a partot, hanem a táj eredeti állapotát még megőrző erdő nyúlik a vízig. A gazdag madárvilággal rendelkező, egyedülálló hangulatot árasztó partszakasz mellett érdemes csendben végigevezni, mert a látvány valóban lélegzetelállító. A felett emelkedő félsziget partja a kedves kis sajkodi strandhoz vezet, ami remek megálló egy fürdésre, ebédre, de a túra innen akár Örvényesig is meghosszabbítható.

 **Túraútvonal:** Tihany – Gödrös – Tihanyi-rév – Sajkod

 **Túratípus:** vízitúra

 **Táv:** 11 km

 **Időigény:** 4 óra

 **Túra besorolása:** közepes

BORÁSZATOK

Kevés helyen koncentrálódnak hazánkban ilyen töményen a természeti kincsek, az egységes épített kultúra, a helyi alapanyagokra támaszkodó gasztronómia és az első osztályú borkészítés. Mivel a vulkanikus talaj és a klíma kifejezetten kedvez a szőlőtermesztésnek, ezeken a területeken már a római korban is készült bor. A tó nagy víztömege, mely egyedi mikroklimát garantál, az ásványi anyagokban gazdag talaj és az évszázados borkészítési hagyomány együtt csodás borok megszületését eredményezi.

A családi pincék mellett szép számmal találunk itt hagyományos kismemesi és nagypolgári pincéket, de egyre több a borkedvelőket újdonságokkal elhalmozó újhullámos borászat is. A magas minőség ellenére a balatoni borászok sokáig nehezen jelentek meg egységesen a nagyobb piacokon. Ezen változtatott a Balatoni Kör és a Rizling Generáció közös kezdeményezése, a Balaton két közösségi bora: a friss és reduktív eljárással készülő Balatonbor, valamint a hozamkorlátozott, testesebb és fajtajelleggel bíró Hegybor már országszerte elérhető.

A borvidék számos borászata közül ajánlunk most neked négyet, egyúttal kérünk: alkoholt felelősséggel fogyassz!



SÖPTEI PINCÉSZET, CSOPAK

A 170 éves borászati hagyományokra visszatekintő csopaki pincészettől évről évre olyan kivételes tételek kerülnek palackokba, mint a világ legrangosabb és legnagyobb múltú borminősítő eseményén, a Bordeaux-i Challenge International du Vin nemzetközi borversenyen 2021-ben aranyérmes „Hangulat” száraz sárgamuskotály, vagy a 2020-ban ugyancsak aranyérmes ’18-as „Varázzlat” olaszrizling. A borászat vinotékája pihenőhellyel és pumpaponttal várja a kerékpárosokat, akik a díjnyertes borokat helyben meg is kóstolhatják és megvásárolhatják.

BOR HU

Tervezd meg a Balaton-felvidéki
bortúrát a bor.hu weboldal
segítségével!



PÁLFFY PINCE, KÖVESKÁL

Köveskál büszkesége a Pálffy pincészet, ahol komoly szaktudással és kellő alázattal állnak a borkészítéshez, az eredmény pedig magáért beszél. Dűlőselektált tételeik minimum egy évig gazdagodnak tölgyfahordóban ízekkel, zamatokkal a pince hűvösében, vörösboraik pedig igazi különlegességnek számítanak. Ha teraszukon megpihensz egy kerékpártúra során, ne hagyd ki csodás pezsgőjük megkóstolását sem. A kísérletező kedvűek pedig rendeljenek egy pohár pet-nat-ot is, ami egy ősi eljárással készülő natúr és természetes pezsgő, melyet mostanában fedeztek fel újra.



2HA SZŐLŐBIRTOK ÉS PINCÉSZET, HEGYMAGAS

A Szent György-hegy egyik legszebb kilátásával és különleges borokkal vár a 2HA Pincészet. Egyedi élmény a borkóstoló ezen a csodás teraszon, de nem csak a felejthetetlen kilátás miatt. A kellemes zamatú olaszrizling jó kezdet, de a borvidéken szokatlan módon vörösborokat is kóstolhatsz itt, ráadásul meglepően magas minőségben. A Tabunello és a Shiraz ízei pedig egyenesen szédítő magasságokba repítik a kóstolót.

BENCZE BIRTOK, HEGYMAGAS

A Szent György-hegy déli oldalán található a Bencze Birtok, a biodinamikus és natúr borok kedvelőinek mennyországa. Az egyedi ízvilágú tételek élvezetéhez szükség lehet egy kis nyitottságra, hiszen ritkán tapasztalható, izgalmas illat- és ízvilág árad az itt kóstolható teljesen beavatkozásmentesen készült borokból. Hagyományos eljárással készült pezsgőjük is egyértelműen az ország legjobbjai között szerepel. Agroturizmussal, páratlan panorámával rendelkező borbárral, időnként hangulatos zenei programokkal, workshopokkal várják a betérőket.



VIDD MAGADDAL A TÁJ ÍZEIT!

Hazánk természeti kincseinek felfedezése mellett ismerd meg a tájban élő embert, az általa hagyományos fajtákból és technológiával előállított élelmiszereket és kézműves csodákat is! A megbízható forrásból származó, fenntartható technológiával készülő Nemzeti Parki Termék védjegyes termékek utad során segíthetnek, hogy jobban megismerd a térség természeti, táji és kulturális sajátosságait, és hazavigyél egy darabot ebből az élményből.

A Balaton-felvidéki Nemzeti Park Igazgatóság működési területén megtermelt, helyi alapanyagokból és hagyományos technológiával készült termékek között különleges ízvilágú szörpök, lekvárok, teák, szalámik, kolbászok, mézek, pálinkák, borok, illóolajok és szappanok, valamint kézműves ajándéktárgyak találhatók. Mindezeket a Balaton-felvidék látogatóközpontjainak ajándékboltjaiban is meg tudod vásárolni.



FOLLY ARBORÉTUM ÉS BORÁSZAT, BADACSONYÖRS

A 115 éve folyamatosan gyarapodó magán arboretum, amely többek között különleges cédrusok és ciprusok egyedi gyűjteménye, szépségével egyedülálló élményt nyújt, és egész évben nyitva tart. Éttermükben friss fogások mellé Folly teákat, szörpöket és borokat kínálnak kóstolásra. Levendulaszörpjük, valamint Buboréka rozé, Boróka, Olaszrizling, Budai zöld, Kéknyelű és Muscat ottonel boraik védjegyes termékek. Szörpjeiket kiszűzemi módszerrel, hőkezeléssel, tartósítószer nélkül készítik, boraik többsége reduktív technológiával készül.

GYÓGYNÖVÉNY-VÖLGY, ZÁNKA

A gyógyításhoz használt hazai és Balaton-felvidéki növényeket bemutató egyedülállóan sokszínű gyűjteményt már több, mint 500 növényfaj gazdagítja. Egynyári, kétnyári és évelő növények, fák, bokrok, cserjék gyógyhatásával, természetesi praktikáival és ökológiai növényvédelmével ismerkedhetnek meg itt a látogatók. A teázóban sokféle gyógynövény megkóstolható, sőt a saját célra felhasználható növények kiválasztásához is segítséget kaphatsz, ha részt veszel egy természetgyógyász-fitoterapeuta tanácsadáson.





KILLER PINCE, KISAPÁTI

Az apró családi birtok a Szent György-hegy déli lejtőin helyezkedik el. Pinot Gris 2017-es és Pinot Noir 2017-es boraik megkapták a Nemzeti Parki Termék védjegyet is. Izletes boraik mellett igazi különlegességként saját, vegyszermentes szörpöket, vörösborzselét is kóstolhatsz Erika és Caspar vendégszerető pincevezetése közben, és ha ízlett, természetesen vásárolhatsz is ezekből. De megkóstolhatod náluk a verjust is, ami az éretlen szőlő levéből készült préselt nedű: savanykás ízével a citromlé hagyományos helyettesítője.

DÖRGICSEI LEVENDULA MAJOR, DÖRGICSE

A dörgicsei Levendárium jelenleg több, mint 6 hektár területen termeszt levendulát. A lilán illatozó mezőkön aratott levendulából 4 lepárlón készítenek illóolajokat, de rózsából, gyógy- és fűszernövényekből virágvizeket is előállítanak. A 30 növényfajtaival büszkélkedő bemutató kert és a kolostorkert is látogatható. Szoborparkjukban pedig nyaranta a Rózsa- és Levendula Napok keretében koncerteket, előadó esteket, szakmai programokat, könyvbemutatókat, képzőművészeti kiállításokat, relaxációs tréningeket tartanak.



Állítsd össze kedvenc termékeid listáját a nemzetiparkitermek.hu weboldal segítségével!



HASZNOS ELÉRHETŐSÉGEK



Balaton-felvidéki Nemzeti Park

Igazgatóság

8229 Csopak, Kossuth u. 16.

☎ +36 87 555 260

✉ bfnp@bfnp.hu

🌐 bfnp.hu

Bakony- Balaton Geopark

8229 Csopak, Kossuth u. 16.

☎ +36 87 555 260

✉ info@geopark.hu

🌐 geopark.hu

Balaton Riviéra Turisztikai Egyesület

8226 Alsóörs, Vasút u. 3.

☎ +36 87 575 000

✉ info@balatonriviera.hu

🌐 balatonriviera.hu

Hegyesztű Geológiai Bemutatóhely

Monoszló, külterület

☎ +36 30 3410 862

🌐 bfnp.hu/hu/latogatohelyek-3/hegyestu-geologiai-bemutatohely-monoszlo

Tourinform Badacsonytomaj

8261 Badacsonytomaj Park utca 14.

☎ +36 30 342 6540

✉ badacsonytomaj@tourinform.hu

🌐 badacsony.com

Levendula Ház Látogatóközpont

8237 Tihany, Major u. 67.

☎ +36 30 019 1384

✉ levendulahaz@gmail.com

🌐 bfnp.hu/hu/latogatohelyek-3/levendula-haz-latogato kozpont-tihany

Salföldi Major

Salföld

☎ +36 30 530 6821

🌐 bfnp.hu/hu/latogatohelyek-3/salfoldi-major-salfold

Tapolcai-tavasbarlang

8300 Tapolca, Kisfaludy S. u. 3.

☎ +36 30 019 4545

✉ tavasbarlang@bfnp.hu

🌐 bfnp.hu/hu/latogatohelyek-3/tapolcai-tavasbarlang-tapolca

Dörgicsei Levendula Major

8244 Dörgicse, Fő u. 58.

☎ +36 87 444 134

✉ vasar@levedarium.hu

🌐 levedarium.hu

Lóczy-barlang

8230 Balatonfüred, Öreghegyi utca

☎ +36 30 330 0118, +36 30 019 4544

🌐 bfnp.hu/hu/latogatohelyek-3/loczy-barlang-balatonfured

Söptei Pincészet

8229 Csopak, Venyige u. 1.

☎ +36 30 520 8381

✉ sopteipince@sopteipince.hu

🌐 www.soptei.hu

Pálffy Pince

8274 Köveskál, Fő u. 40.

☎ +36 30 927 5713

✉ palffykoveskal@outlook.com

🌐 palffypince.hu

2HA Szőlőbirtok és Pincészet

Szent György-hegy

☎ +36 30 203 3039

✉ info@2HA.hu

🌐 2ha.hu

Bencze Családi Birtok

8265 Hegymagas, Szent György-hegy, hrsz 1054/19

☎ +36 30 479 8338

✉ info@benczebirtok.hu

🌐 benczebirtok.hu

Folly Arborétum és Borászat

8257 Badacsonyörs, Kápolnavölgyi út 25.

☎ +36 70 333 2569

✉ info@folly.hu

🌐 folly.hu

Killer Pincészet

8284 Kisapáti, Szent György-hegy 1120/4

☎ +36 30 482 7811, +36 30 929 7968

✉ info@killer-wines.com

🌐 killer-wines.com

Gyógynövény-völgy Zánka

8251 Zánka, Fő u. 3-7.

☎ +36 30 726 3401

✉ info@gyogynovenyvolgy.hu

🌐 gyogynovenyvolgy.hu

Badacsonyládbihegyi Ökoturisztikai Látogatóközpont

8263 Badacsonyládbihegy, Vízpart út 3.

☎ +36 30 599 2846

✉ olk.labdi14@gmail.com

🌐 badacsonylabdihegy.hu

AZ AKTÍVAN ITTHON KIADVÁNYSOROZAT EDDIG MEGJELENT KÖTETEI:



Lapozz bele
a kiadványainkba!

- | | | |
|--------------------------------|--------------------------------------|------------------------------------|
| 1 Soproni-hegység és Fertő-táj | 11 Vértes és Gerecse | 20 Mátra |
| 2 Kőszegi-hegység | 12 Velencei-tó és Völgyvidék | 21 Bükk |
| 3 Vasi-Hegyhát | 13 Mecsek és Villányi-hegység | 22 Aggteleki-karszt és Cserhát |
| 4 Őrség és Vendvidék | 14 Gemenc | 23 Zemplén |
| 5 Szigetköz és Pannonhalma | 15 Dunakanyar | 24 Tokaj-Hegyalja és Bodrog-völgye |
| 6 Bakony | 16 Budapest | 25 Felső-Tisza-vidék és Nyírség |
| 7 Balaton-felvidék | 17 Börzsöny | 26 Tisza-tó és Hortobágy |
| 8 Murafölde és Kis-Balaton | 18 Cserhát | 27 Körösök vidéke |
| 10 Zselic | 19 Palócföld/Novohrad-Nógrád Geopark | 28 Magyarország vizei |

AKTÍVAN A BALATON-FELVIDÉKEN KALANDOZÁS AZ ÓRIÁSOK ÉS A MEGSZELÍDÜLT VULKÁNOK FÖLDJÉN

Kiadó: Aktív- és Ökoturisztikai Fejlesztési Központ Nonprofit Kft.

Nyomdai kivitelezés: CC Printing Kft.

Kiadás éve: 2023, Ingyenes kiadvány

A kiadvány termék megjelenítést tartalmaz!





AKTIVMAGYARORSZAG.HU

 Aktív Magyarország  [aktiv.magyarország](https://www.instagram.com/aktiv.magyarország)