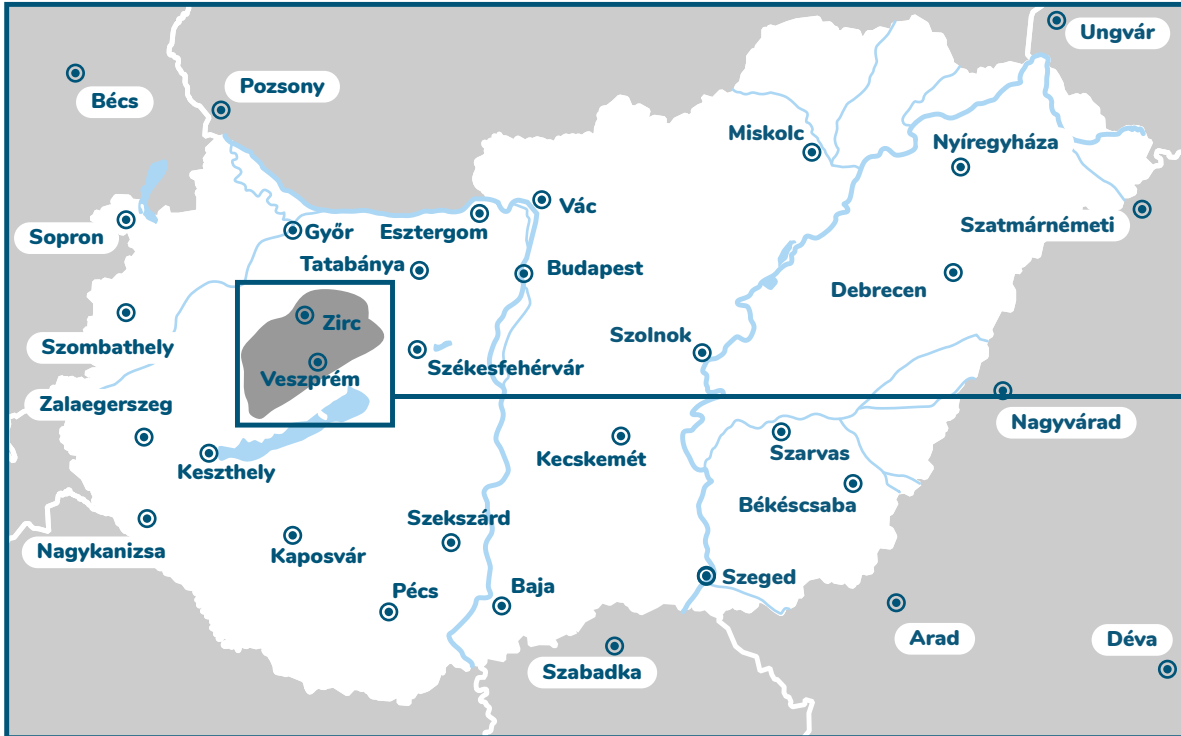


# AKTÍVAN A BAKONYBAN

# Aktívan a Bakonyban



Látogatóközpont



Kápolna



Tájház



Tó



Tanösvény



Apátság



Népművészet



Szép kilátás



Kilátó



Élménypark



Szenthely



Várrom, rom



Vár



Természeti érték



Barlang



Bánya




Csillagda



Arborétum



Kastély



Via ferrata



Állatkert



Szélmalom

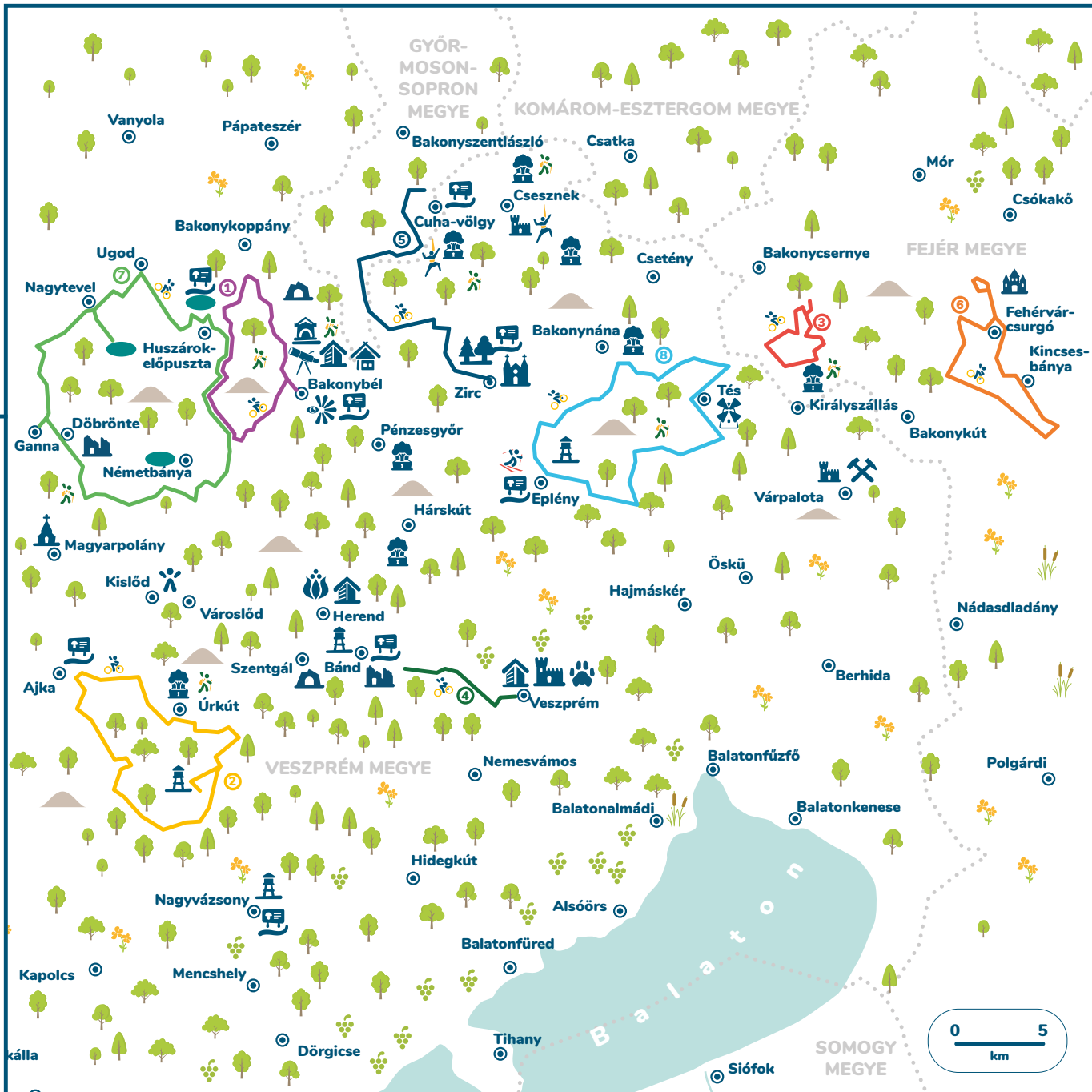


Síközpont



Kerékpártúra







## BARANGOLÁSOK A VADREGÉNYES BAKONYBAN

A Bakonyt fenséges erdők, vadregényes szurdokok, legendákat ihlető kövek és csodálatos fekvésű hegyi legelők tarkítják. A bükkerdők lombja, mint egy természetes és hús templom boltozata borul föléd a forró nyári napokon. A környék varázsát és romantikáját, sajátos hangulatát tovább fokozza az itt barangolók számára az is, hogy egykor betyárok tanyáztak az erdőrengetegben, emléküket pedig a számos barlangnéven felül a néphagyomány is őrzi.

Viszont az égig érő fák, az árnyas lombsátrak nemcsak a pihenni vágyókat, hanem a kihívásokat kedvelőket is várják. Hatalmas sziklafalakra mászhatsz fel vasalt utakon Cseszneken és a Cuha-völgyében. Mély szurdokvölgyekben kanyarog a Gaja-patak és a Cuha-patak, amelyeket túraútvonalakon szelhetsz át. Római-fürdő, Remete-barlang, Gyilkos-tó... csupa legenda, múlt kódébe vesző történetek várják, hogy megfejtsd őket, feltárd a sötét erdők mélyét.

Hogy teljes legyen a bakonyi élmény, a falvakban és a kisvárosokban megnézheted a természettel együtt élő ember építészeti és kultúrtörténeti emlékeit, többek között a lenyűgöző kolostorokat is Zircen és Bakonybélben. Ha itt jársz, mindenképpen kóstolj bele a Bakonyra jellemző helyi ízvilágba is!

Húzz bakancsot, vedd fel a hátizsácod, vagy pattanj bringára! Akár egyedül vágsz neki, akár egy nagyobb társasággal, az biztos, hogy a Bakonyból sok-sok fantasztikus élménnyel térsz majd haza.







ÖRDÖG-ÁROK



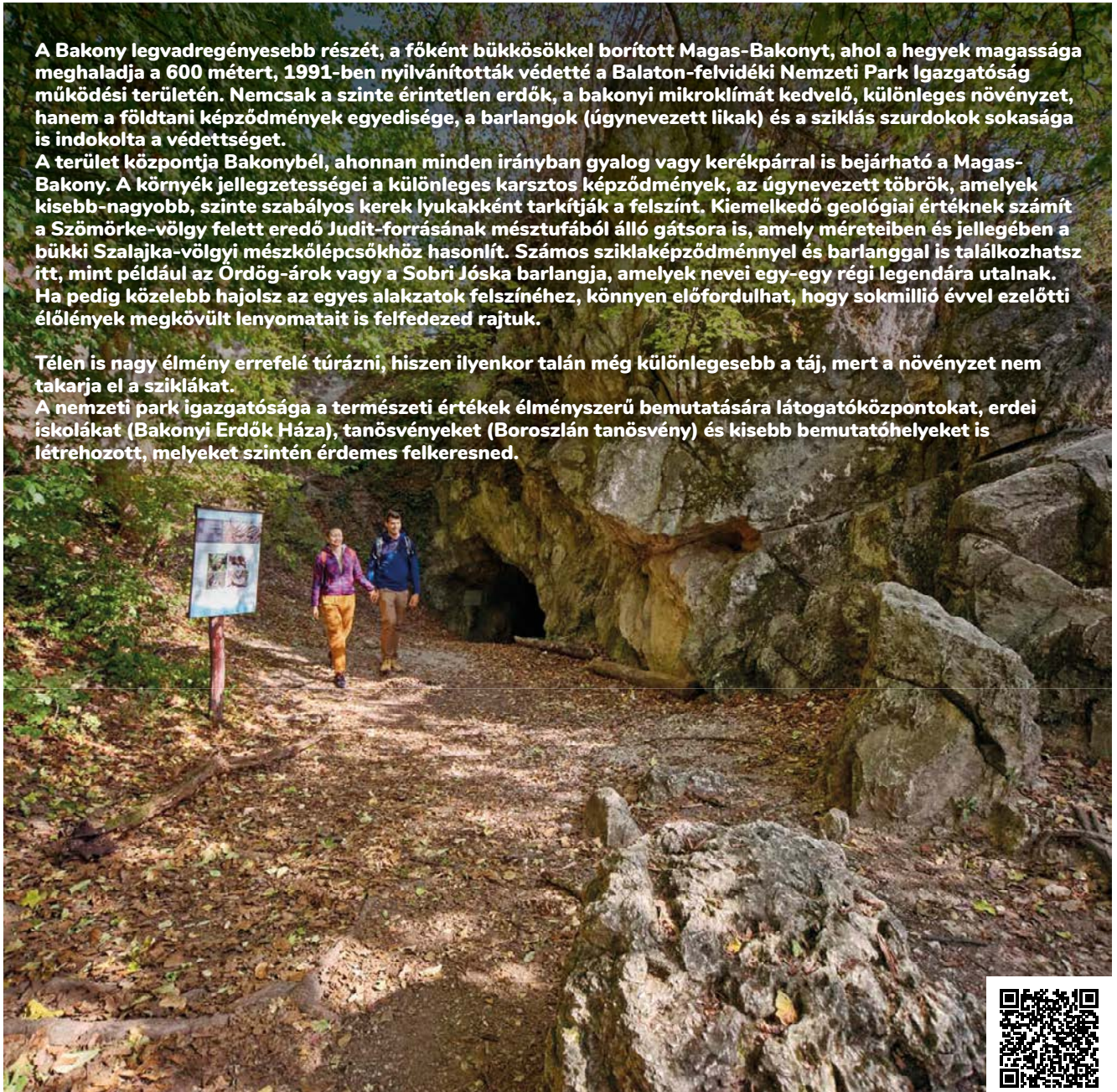
## A MAGAS-BAKONYI TÁJVÉDELMI KÖRZET – A BAKONY SZÍVE

A Bakony legvadregényesebb részét, a főként bükkösökkel borított Magas-Bakonyt, ahol a hegyek magassága meghaladja a 600 métert, 1991-ben nyilvánították védetté a Balaton-felvidéki Nemzeti Park Igazgatóság működési területén. Nemcsak a szinte érintetlen erdők, a bakonyi mikroklímát kedvelő, különleges növényzet, hanem a földtani képződmények egyedisége, a barlangok (úgynevezett likak) és a sziklás szurdokok sokasága is indokolta a védettséget.

A terület központja Bakonybél, ahonnan minden irányban gyalog vagy kerékpárral is bejárható a Magas-Bakony. A környék jellegzetességei a különleges karsztos képződmények, az úgynevezett töbrök, amelyek kisebb-nagyobb, szinte szabályos kerek lyukakként tarkítják a felszínt. Kiemelkedő geológiai értéknek számít a Szömörke-völgy felett eredő Judit-forrásának mésztufából álló gátsora is, amely méreteiben és jellegében a bükki Szalajka-völgyi mészkőlépcsőkhöz hasonlít. Számos sziklaképződménnyel és barlanggal is találkozhat itt, mint például az Ördög-árok vagy a Sobri Jóska barlangja, amelyek nevei egy-egy régi legendára utalnak. Ha pedig közelebb hajolsz az egyes alakzatok felszínéhez, könnyen előfordulhat, hogy sokmillió évvel ezelőtti élőlények megkövült lenyomatait is felfedezed rajtuk.

Télen is nagy élmény errefelé túrázni, hiszen ilyenkor talán még különlegesebb a táj, mert a növényzet nem takarja el a sziklákat.

A nemzeti park igazgatósága a természeti értékek élményszerű bemutatására látogatóközpontokat, erdei iskolákat (Bakonyi Erdők Háza), tanösvényeket (Boroszlán tanösvény) és kisebb bemutatóhelyeket is létrehozott, melyeket szintén érdemes felkeresned.





A Pannon Csillagdába betérő turista egy kis időre űrturista is lehet. Az ország kiemelkedő csillagászati ismeretterjesztő központjában van planetárium, naptávcső és izgalmas interaktív kiállítás is. Miért a Bakonyban? Mert ez a nagyvárosoktól távoli terület a fényszennyezéstől viszonylag védett, és ideális arra, hogy a csillagos ég teljes pompájában zavartalanul gyönyörködhessenek a látogatók. Az éjszakai program során derült idő esetén a csillagda kupolájában távcsővel a bolygószomszédaink, a Hold kráterei és hegyláncjai, a csillaghalmazok és a csillagközi gázködök is megfigyelhetők. A Csillagdában ezen kívül megismerkedhetsz a meteorokkal, átélheted a holdraszállás és a Mars-expedíciók izgalmát, illetve a filmvetítések során a csillagok, bolygók, fekete lyukak világán túl a Bakony csillagfényes tájaiban is gyönyörködhetsz.



További információ:  
[csillagda.net](http://csillagda.net)





## AKTÍVAN BAKONYBÉLLEN ÉS KÖRNYÉKÉN



### BAKONYI ERDŐK HÁZA



Bakonybél központjában, a Zirci Ciszterci Apátság egykori magtárában alakítottak ki egy természetvédelmi és erdészeti gyűjteményt. A gyűjtemény bemutatja az erdő szakembereit, többek között az erdőrendező mérnök, a vadász és a faműves mesterségek eszközeit, munkáit. Fontos tudnod, hogy az Erdők Háza csak előzetes bejelentkezéssel látogatható.

### SZENT MAURÍCIUSZ MONOSTOR



A monostor elődjét a 11. században alapították, és később fontos közigazgatási, valamint kulturális központ lett. A mai bencés monostor épületegyüttese is több mint 300 éves, ódon falai között napjainkban is szerzetesek élnek és gazdálkodnak. A monostor látogatható, ajándékboltjában pedig helyben készített bakonyi tárgyak és ételek kaphatók, sőt még egy önfejlesztésre is lehetőséget adó labirintusjárásra is bejelentkezhetsz!





## KÖVES-HEGYI KILÁTÓHELY



A helybeli mondák szerint a kilátóhelyen elsuttogott kívánságok valóra válnak! Viszont nem csak ezért érdemes felmenni a Bakonybél-től keletre található Köves-hegyre. A kilátójából nagyon szép panoráma tárul eléd: az apró házak közül kimagasló templomtorony és a falut körülvevő hegyek csodás látványt nyújtanak. A hegy neve az egykori bánya emlékéét őrzi, ahol az építkezésekhez mészkövet fejtettek itt korábban. A hegytetőn húzódó fenyősáv elválasztja a települést az őt magában rejtő erdőrengetegtől, biztonságos ölelést és meghittséget nyújtva ezzel a völgy mélyén megbúvó házaknak.

## BOROSTYÁN-KÚT



Bakonybél központjából 20 perces sétával érhető el ez a kivételes hangulatú hely. A Szent Gellért tiszteletére emelt kis kápolna tövében három forrás fakad, melyek vizét egy kis tóvá duzzasztották. A tó fölött egy régen remetek által lakott sziklahasadék is található. A természetbe illő erdei kálvária, az árnyas tópart és a környékbeli hegyekre nyíló csodás kilátás érezhetően megnyugvást ad testnek és léleknek egyaránt. Mindenképpen érdemes a bakonybéli túrák végén itt röviden megpihened.

## BAKONYBÉLI TÁJHÁZ



Ebben a jellegzetes bakonyi házban nemcsak a szokásos „így éltek régen” típusú kiállítással találkozhatsz, hanem a hagyományos faszerszám-készítés eszközeivel is megismerkedhetsz. Emellett az egykor boltként működő helyiségében a Cseh Tamás nevéhez fűződő úgynevezett bakonyi indiánjáték történetébe is bepillantathatsz. Végül pedig megtekintheted a tájház játék- és nosztalgiamúzeumát is.



## BAKONY-BALATON UNESCO GLOBÁLIS GEOPARK – JÓVAL TÖBB MINT FÖLDTANI CSODAORSZÁG...



Az ország nagy részén az élettelen természeti értékek, a kövek, a sziklafalak, a talaj, a felszínformák is megérdemlik a figyelmet, esetenként pedig a védelem alá helyezést, hiszen ezek a képződmények jelentik az állatok és a növények élőhelyének alapját. A kőzetek határozzák meg a talaj jellegét, a domborzat alakulását, de a barlangokban, sziklahasadékokban számtalan állat is áttelel.

A Bakony-Balaton Geoparkban olyan földtani, felszínalaktani értékek találhatóak, melyek tudományos jelentősége, ritkasága, valamint esztétikai értéke egyaránt kiemelkedő. Ezért is került be a park 2012-ben az UNESCO Globális Geopark Hálózatába. A geopark kifejezés nemcsak a területet jelöli, hanem azt a szervezetet is, amelynek alapvető feladata a földtani örökség jelentőségének bemutatása. A geopark szakembereinek vezetett túráin a kövek szinte felélednek, és olyan izgalmas földtani folyamatokat ismerhetsz meg közben, melyek legalább annyira lenyűgözőek, mint maguk a sziklafalak.

### SENTGÁLI-KÖLIK

A Szentgál falu határában található Szentgáli-kölikben lévő fokozottan védett barlang nem kiépített látogatóbarlang, ezért csak szervezett keretek között járható be, ami igazán különleges élmény. Bár az út viszonylag könnyű, de készülj fel arra, hogy kizárólag fejlámpával, néhol csupán négykézláb, vagy éppen csak hason csúszva lehet haladni. Emellett a barlang kiválóan alkalmas a földtani és barlangkutatói folyamatok bemutatására, ahol a régészeti leleteket is megtekintheted. Az overálos barlangi kalandtúrákat a Balaton-felvidéki Nemzeti Park Igazgatóság, a Bakony-Balaton Geopark üzemeltetője szervezi.



## ÚRKÚTI-ŐSKARSZT TERMÉSZETVÉDELMI TERÜLET

Úrkút község szélén található ez a lélegzetelállító egykori bánya, amely fentről is csodaszép, de ha a létrákon a sziklafalak tövébe ereszkedsz, akkor közelről láthatod a karsztos formakincseket, az ősmaradványokat is. A drámai magasságú sziklafalak látványát a rajta élő mohák, páfrányok és a bánya oldalában növekvő dzsungelszerű erdő szelídíti. A karsztos formakincsekről pedig a bejáratnál induló tanösvényt bejárva tudhatsz meg sok érdekes információt.

## IHARKÚT

2000-ben Ősi Attila geológus fedezte fel az első magyarországi dinoszaurusz-lelőhelyet a Bakonyban, Iharkút község határában. A világviszonylatban is egyedülálló, 85 millió éves lelet – négy különböző dinoszaurusz, köztük az úgynevezett Hungarosaurus maradványai – egy felhagyott bauxit-külfejtésből bukkantak elő. Az Iharkútról előkerült összes ősmaradvány a Természettudományi Múzeumba került, a lelőhely azonban így is izgalmas látnivaló. A helyszín kizárólag szervezett túra keretében, a Bakonyjákóról induló „kisvonattal” látogatható.

## VÁRPALOTAI HOMOKBÁNYA

Időutazás a középső-miocén óceánjaiába! Várpalota egyik családi házas városrészében található az egykori kis homokbánya, amelynek homokjában a 16 millió éve itt hullámzó tenger csigáinak és kagylóinak meszes vázai csodaszépen megmaradtak. Több mint 300 féle faj példányait azonosították be itt. A kis bánya udvara kellemesen parkosított, a bejáratánál egy igazi megkövesedett magnóliafa-maradvány fogad. A homokbánya csak szakvezetéssel látogatható.



ÚRKÚTI-ŐSKARSZT



## SZURDOKTÚRÁK A BAKONYBAN – A KÖVEK MESÉLNEK



A Bakony egykori mészkőtömbjében az idő folyamán a hegységen lezúduló folyók, leszaladó patakok mély völgyeket formáltak. Hegységeink közül a Bakony rejti a legtöbb szurdokvölgyet, amelyek egy része a turisták számára is járható. A szurdokok rendkívül változatosak: hol vöröses-gumós a mészkő, ammonitesz maradványokkal (Tűzköves-árok), hol gömbölyű köveken ugrálhatsz, hol kellemes séta vár egy völgyben kanyargó ösvényen (Gaja-völgyi Tájéközpont), hol gázlók tarkította úton kalandozhatsz (Cuha-völgy Vinyénél), vagy éppen egy vad sziklafalokról lezúduló vízesésben gyönyörködhetsz (Római-fürdő). A szurdokok mélyén sokszor patak is csordogál, amely nyáron még tovább fokozza a szurdokok hűsítő klímáját, télen pedig csodaszép formákban fagy meg. Nem csoda, hogy hétvégre igazán nagy népszerűségnek örvendenek ezek az izgalmas turistaösvények.





## RÓMAI-FÜRDŐ VÍZESÉS (GAJA-SZURDOK)

A Bakony kihagyhatatlan és megunhatatlan helyszínei közé tartozik a Gaja-patak ámulatba ejtő kanyonja. Vízálástól, illetve évszaktól függően más és más arcát mutatja ez a hatalmas mészkőtömbökből álló vízesés-sorozat, amit viszonylag könnyű túrával megközelíthetsz több környező településről is. És hogy miért Római-fürdő a neve? Kisebb vízállásnál a vízesés egyik része egy medenceszerű üregbe ömlik, amely így egy természetes zuhanyt és fürdőt hoz létre, amely már az ókorban is ismert volt. Pazar fürdőszoba, az biztos!

## CUHA-VÖLGYI SZURDOK (PORVA-CSESZNEKTŐL BAKONYSZENTLÁSZLÓIG)

A Bakony egyik legnépszerűbb kirándulóhelye, amelynek bejárása nagyon jól kombinálható egy kis vonatozással. A gyönyörű erdőben, hatalmas sziklafalak mellett futó ösvény sokszor átkel a patakon. Vízmosta köveken, tipegők vezetnek át egyik oldalról a másikra, ezt magas vízállásnál igazi kihívás száraz lábbal megúszni. Nyári melegben bevállalós megoldás, ha mezítláb haladsz rajta végig. Az útvonalat kis források, barlangok és építészeti műemkek viaduktok teszik még látványosabbá. A szurdokban vezető túraútvonal részleteiben megtalálható a gyalogos túrák között.



**Töltsd le a Digitális Vándor appot, és fedezd fel a mobilod segítségével a Totem – Egyensúlyban a természettel tanösvényt!**




# SZURDOKTÚRÁK A BAKONYBAN – A KÖVEK MESÉLNEK

## ÖRDÖG-ÁROK

Az Ördög-árok olyan, mintha egy óriás (vagy az ördög?) dobálta volna be a hatalmas köveket a patakmederbe. Ha van víz a patakban, akkor ezeken a köveken, egyikről a másikra átmászva lehet haladni a szurdokban. A nagyjából 2,5 kilométer hosszú szurdok közepén található az „Ördög-gát” nevű képződmény, vagy más néven a Gizella-átjáró. A völgy itt két hatalmas sziklafal között beszűkül, ezek között pedig egy óriási sziklatömb zárja el a víz útját, amit egy drótkötélbe kapaszkodva tudsz megkerülni. Izgalmas és gyönyörű.

## ALSÓ-CUHA SZURDOK

A könnyen járható Cuha szurdoktól északra, a Kőpince-forrástól kb. 2 kilométerre található az Alsó-Cuha szurdok, ahol az előzőekben említett megannyi szépség mellett igazi kalandos, és technikás túrában lehet részed. A nyáron is hűvös, mély patakvölgyben, a zöld minden árnyalatát mutató mohás sziklafalak alatt igazi kihívás a kidőlt fákat kerülgetve, sziklákon átugrálva haladni. Mindezt a Zsivány-barlang fentről, tátott szájjal figyeli.



**Töltsd le a Digitális Vándor appot, és fedezd fel a mobilod segítségével a Totem – Az ördöggel egy árokban tanösvényt!**





## KŐMOSÓ-SZURDOK

Csesznekről indulva egy szép tisztáson átvágva éred el ezt a sötét völgyet, ahol csapadékos időben a patak vize sziklalépcsőkön csordogál le a kőmedencékbe. A mély és szűk szurdok rövid, de egyedi látványvilágú útvonal, rövid idő alatt végigjárható. A mohás, borostyánnal benőtt sziklák misztikus hangulatúvá varázsolják a mindig árnyékos szurdokot, amelyen a sziklafalba vágott ösvényen, drótkötélbe kapaszkodva tudsz végigmenni. A szurdok vége felé kezdődnek a cseszneki via ferrata sziklamászó-úttjai.


## KERTESKŐI-SZURDOK

Nehéz a sok szép bakonyi szurdok között leget találni, de talán ez a legvadregényesebb. A Gerence-patak mélyítette ezt a szinte függőleges falú, mély szurdokvölgyet, ezért itt tapasztalhatod meg igazán, hogy milyen az, amikor csak a természet alakítja a tájat. A Pénzesgyőr mellett található, kalandosan bejárható szurdokvölgy olyan, mint egy mesevilág. Egyidőben láthatod itt a víz hatalmas erejének nyomait, a köveket, az elmosott fákat, valamint a sziklafalakban megőrzött apró ősi élőlények maradványait. A szurdokból érdemes felmásznod a Judit-forráshoz is, amelynek forrásmésző-lépcsői megérik a pár perces kitérőt.

## BUROK-VÖLGY

A különleges, legendás völgyet végigjárva igazi, természetes őserdei élményben lehet részed. A természet itt szinte érintetlen, ami ritkaságnak számít az országban. Számtalan kidőlt, mohás fán vezet keresztül az út, a levegő mindig nyirkos és viszonylag hűvös, a növényzet buja, továbbá ezernyi kis élőlény döngicsél mindenfelé. Tavasszal és nyáron lepkék tarkítják az amúgy is színes völgyet. Legalább ilyen változatosak és magával ragadóak az illatok is. Útközben szinte végig más-más növény illata hatja át az üdítően friss levegőt.





Látogass el a Bakony legszebb barokk templomába a Zirci Ciszterci Apátságba, amely hazánk ciszterci rendjének központja. Az épület angolkert stílusban létesült parkjában minden évszakban kellemes és üdítő a séta. Tavasszal a virágok, nyáron az ezernyi zöld színmáryalat, ősszel a színpompás levelek, télen pedig a csendes álomba merült kert varázsol el, ha ide látogatsz. A növények nevét kis táblácskák ismertetik.

# TOP5


## +1 HELY, AMI ELVARÁZSOL

### 1. ZIRCI CISZTERCI ARBORÉTUM



A Bakony egyik legszebb szurdoka a Gaja-patak Bakonynána és Jásci közötti áttörése. A lezúduló víz a sziklafalak aljába medencéket vágott, amelyek állítólag már a rómaiak idejében is fürdőhelyül szolgáltak, így innen kapta a Római fürdő elnevezést. Csapadékos időszakban tajtékzó vizeséseket láthatsz erre, szárazabb időben viszont jóval szeledebben folyik le a patak a függőleges sziklafalak alkotta szorosban, majd játékosan megy tovább a mohás kőrengetegen. Télen pedig, amikor a víz megfagy, igazi csodavilággá válik a környék.

### 2. RÓMAI FÜRDŐ, BAKONYNÁNA



A Bakony mélyén, bükkösök ölelte kis völgyben bújjik meg a tiszta vizű tavacska, amely a Hamuházi-séd patak felduzzasztásával alakították ki, eredetileg vaditatonak készült. Vízutukrét ugyanúgy, mint az erdélyi Gyilkos-tónál, facsonkok törik meg, köznyelvi elnevezése erre utal. Mivel a tó tükre megkettőzi a bakonyi erdőrengeteg zöld lombkoronáit és a kék égen úszó felhőket, ezért keresve sem található nál varázslatosabb ütticélt egy Bakonybél környéki kiránduláshoz.


### 3. HUBERTLAKI-TÓ (BAKONYI GYILKOS-TÓ), UGOD-HUBERTLAK





Úrkút határában található ez az egykori régi mangánérc-bányászat során feltárt őskarsztos terület, amely nemcsak egy földtani csoda, hanem rendkívül látványos is, hiszen a lélegzetelállító katlanrendszer nyáron buja, árnnyékat adó növényzet tarkítja. A Csárda-hegyi őskarszton egy izgalmas tanösvény vezet végig, nemcsak a katlan peremén, hanem korláttal ellátott falépcsőkön a völgy mélyébe is.

#### 4. CSÁRDA-HEGYI ŐSKARST, ÚRKÚT



A több mint 700 éves cseszneki vár pont olyan, mint amilyeneket a mesekönyvekben is láthatsz: erdőből kiemelkedő sziklaszírtan magasodó bástyák és kőfalak, amelyek látványa minden irányból rabul ejt. Bentől, a várból pedig minden irányban pazar szépségű panoráma tárul eléd a Bakonyra.

Titkos tipp: a várlátogatás mellett jó program lehet az ország első vasalt sziklamászó (via ferrata) útjának felfedezése, amelyet a legegyszerűbben a közeli Kómosó-szurdokból közelíthetsz meg.

#### 5. CSESZNEKI VÁR, CSESZNEK



A bencés rendhez tartozó bakonybéli monostorban 1018 óta élnek szerzetesek. A templom és az épületek mellett egy szép, ősfás angolkert is található, de megtekintheted azt a füveskertet és gyümölcsöst is, amelyben a monostor biogazdasága működik. Az ajándékoltban kapható teaűveket, lekvárokat, kézműves csokoládékat, egyedül likőrök és sörök az ezeréves bakonybéli bencés hagyomány alapján, fenntartható módon, a természeti folyamatokkal összhangban, alázattal készülnek.

#### +1. SZENT MAURÍCIUSZ MONOSTOR, BAKONYBÉL



## A BAKONYI ÉPÍTÉSZET KINCSEI

### TÉSI SZÉLMALMOK, TÉS

A Bakony délkeleti részén, a kopár Tési-fennsíkon mindig fúj a szél, ezt a szelet fogták be gabona őrlésére a 19. századtól, holland típusú szélmalmokkal. Az egykori szélmalmok közül kettő megmaradt, melyek különleges hangulatot adnak ennek a vidéknek. A Helt-féle malom ódon falai közé be is mehatsz: az ipartörténeti műretek ma is működőképes. Ráadásként az udvarban egy eredeti állapotú kovácsműhelyt is megtekinthetsz.



### ZIRCI CISZTERCI APÁTSÁG, ZIRC

A ciszterci apátság mai épületegyüttesének két fő eleme két külön építészeti kor és stílus remekműve. A Nagyboldogasszony Bazilika hatalmas, barokk templom, amelynek két tornya a város messziről is látható ékessége és jellegzetes szimbóluma. A monostor gyönyörű, klasszicista épületszárnyában pedig jelenleg a könyvtár és a Bakonyi Természettudományi Múzeum található. Az apátságot az angolkert stílusú Zirci Arborétum veszi körül, ami még jobban kiemeli az épületek szépségét.



### HERENDI PORCELÁNMANUFAKTÚRA, LÁTOGATÓKÖZPONT ÉS MÚZEUM, HEREND

A Porcelanium látogatóközpontban a 3D-s mozifilm megtekintése után nyomon követheted a Herendi porcelán születésének minden mozzanatát: a korongozás, a porcelánrózsa-készítés, a kosárfonás éppúgy megtekinthető, mint a porcelánfestés, a művészi dekorálás. Ha vállalkozó szellemű vagy, akár ki is próbálhatod! Ne hagyd ki a világ legnagyobb Herendi porcelán műtárgygyűjteményét sem, amelyet a Minimanufaktúrával szembeni épületben, a Porcelánművészeti Múzeumban nézhetsz meg.





## SZURDOK VASÚTTAL ALAGUTAKON ÉS VIADUKTOKON ÁT

A Veszprém-Bakonyzentlászló közötti vasút az ország egyetlen műemléki védettségű, működő vasútvonala. Kivételes mérnöki-építészeti alkotás, ráadásul útközben kifejezetten ablakhoz szögez a látvány is. Méltóságteljes erdőkben kanyarog az út, alagutakon és viaduktokon vezet keresztül, mint egy valódi vasúti terepasztalon. A vasútvonal kiválóan kombinálható gyalog- és kerékpártúrával, de önmagában is emlékezetes élmény.



## THURY-VÁR, VÁRPALOTA

A több mint 600 éves várkastély Várpalota központját ékesíti. A szabályos alaprajzú, négy saroktornyos épület sokszor védte ki a törökök támadásait, ami a robosztus kőfalakat elnézve nem is meglepő. A várudvar és a díszes kőablakok igazi reneszánsz hangulatot árasztanak, amit a vár kiállításainak bejárása közben is átélhatsz. A vár és környéke egyszerre nyújt kulturális élményt és rekreációs teret a látogatóknak.

## KÁROLYI-KASTÉLY, FEHÉRVÁRCSURGÓ

A kastély méretei és látványa egyaránt lenyűgöző. A hatalmas klasszicista épületet nemrég újjították fel, falai között egy szálloda is helyet kapott. A kastély idegenvezetéssel látogatható, és mindenképpen érdemes egy sétát tenned a kastélyt körülvevő 50 hektáros, franciakert stílusú kastélyparkban is, ahol többek között természetes famatuzsálemek árnyékából csodálhatod meg az épületet.






# GYALOGTÚRA-AJÁNLÓ

## BAKONYJÁRÓK PARADICSOMA

Mindegy hogy először, vagy sokadjára jársz a Bakonyban, itt mindig más arcát mutatja a természet. Bármerre túrázol is, változatos erdők, szurdokokban szaladó hegyi patakok kísérik az utadat. A túra az izgalmas Cuha-patak völgyével kezdődik, ahol többször is át kell kelned a patakon, sőt, ha magas a vízállás, akkor a cipődet is érdemes levenni. Az ösvénnyel párhuzamosan halad a műemléki védettség alatt álló vasútvonal, melynek kőből épült viaduktjai impozáns látványt nyújtanak. A lassan megszelídülő völgyben több hangulatos pihenőhelyet is találsz. A túra végén, miután felértél a Kopasz-hegyre, a Hódos-éri Ciklámenes Természetvédelmi Területen csörgedező Hódos-ér völgyébe vezet le az út.

 **Túraútvonal:** Vinye – Cuha-völgy – Porva-Csesznek – Kopasz-hegy – Hódos-ér völgye – Vinye

 **Túratípus:** körtúra

 **Táv:** 13,1 km


 **Szintemelkedés:** 171 m

 **Időigény:** 3,5–4 óra

 **Túra besorolása:** könnyű

## ÚRKÚTI-ŐSKARSTTÓL A KALANDPARKIG

Az úrkúti őskarszttól, a Déli-Bakony vadregényes erdejéből induló túra eleje a Csárda-hegyi tanösvény útvonalán halad. A tanösvény egyes állomásain megismerkedhetsz az őskarszt, valamint az erdők és annak lakóinak történetével. A tanösvény nemcsak tudást ad át, de páratlan helyekre is elvezet. Az eredetileg mangánbányaként hasznosított, természetvédelmi oltalom alatt álló hatalmas katlan látványa biztosan magával ragad. A kislódi Sobri Jóska Élmenypark önmagában jó pár órák kikapcsolódást nyújt kicsiknek és nagyoknak, továbbhaladva pedig bükkösökkel övezett tisztásokon és hegyoldalak között kanyarogva érkezel vissza a kiindulópontra.

 **Túraútvonal:** Úrkúti-őskarszt – Csárda-hegyi tanösvény – Kislőd (Sobri Jóska Élmenypark) – Csollányos-völgy – Úrkút

 **Túratípus:** körtúra

 **Táv:** 13,2 km

 **Szintemelkedés:** 248 m

 **Időigény:** 4 óra

 **Túra besorolása:** közepes



**Bővebb túraleírások és letölthető térképek: [aktivmagyarország.hu](http://aktivmagyarország.hu)**









## BAKONYI MINDENT BELE – ERDŐK, VÁR, SZURDOKOK

Ha egy egésznapos, kellemes, a Bakony sokféle arcát és változatos helyszíneit kínáló túrára vágysz, ezt a körtúrát neked találták ki. Lesz benne kaptató a hegyre, szurdokvölgyek, kilátás a Cseszneki várra – kis kitérővel akár a várból is –, és persze mindez a fenséges bakonyi erdőkön, tisztásokon, mezőkön át. Útközben kiépített pihenőhelyek, padok, asztalok, esőbeállók is várnak rád. A túra vége felé, ha elfáradtál, Porva-Csesznek megállóhelytől vasúton mehetsz vissza Vinyére.

 **Túraútvonal:** Vinye – Zörög-tető – Csesznek – Cseszneki-kőárok – Gézaháza – Károlyháza – Cuha-völgy – (Porva-Csesznek vasútállomás) – Vinye

 **Túratípus:** körtúra

 **Táv:** 19,8 km (vagy: vonattal rövidítve 15,7 km)


 **Szintemelkedés:** 443 m

 **Időigény:** 8 óra (rövidítve: 5 óra)

 **Túra besorolása:** közepes

## ŐSERDŐK ŐRZŐJE: BUROK-VÖLGYI KALAND

Az egész napos kalandot ígérő túra Isztimérről, egy helyes kis bányászfaluból indul, és fő attrakciója a bármely évszakban csodálatos és egyedülálló Burok-völgy. Ahol ennyire dzsungelszerű a növényzet, ott általában nem megy út, itt viszont jelzett turistaút halad. A túra a völgy szélén indul, innen előre megnézheted a lenti utat, aztán leereszkedve meg is érkezel a völgybe. Nyáron nagyon nagy a dongás és a madáracsicsérgés, a növénytársulás pedig rendkívül buja. Mivel néhol csíp és szúr is, ezért a haladási sebesség itt nem több mint 1,5 km/óra. A túra Burok-völgyön túli részén könnyű a haladás, de a környezet itt is nagyon látványos.

 **Túraútvonal:** Isztimér (piros sáv jelzés) – Burok-völgy – Bükkös-árok – Bükki vadászház – Barkócás (kék jelzés) – Isztimér

 **Túratípus:** körtúra

 **Táv:** 22 km

 **Szintemelkedés:** 304 m

 **Időigény:** 6–7 óra


 **Túra besorolása:** nehéz



# GYALOGTÚRA-AJÁNLÓ

## BAKONYBÉL – HUBERTLAKI-TÓ – BAKONYBÉL

Ezen a túrán a Bakony egyik tekergős, kanyargós, szintekkel nehezített útját járhatod végig. A Gerence-völgy patak menti ösvénye után, a bükkös erdők árnyalta vidéket bejárva fedezheted fel a környék egyik gyöngyszemét, az úgynevezett „bakonyi Gyilkos-tavat”. A testi-lelki felüdülést nyújtó varázslatos tavacska mellől erőt gyűjtve indulhatsz a túra emelkedőkben bővelkedő szakaszára. A kis tisztáson álló mórícházi vadászkastély romjai után az erdő alján közel fél száz, több ezer éves halomsír mellé érkezel. Ezt követően kis szurdokká szűkül a völgy, egynyomos kis ösvényen, meredeken ereszkedve érkezel vissza Bakonybélbe.

 **Túraútvonal:** Bakonybél – Gerence-völgye Odvas-kő pihenő – Molnár-kút-árok – Hubertlaki tanösvény – Királykapu – Régi kisvasút nyomvonala – Mórícháza – halomsírok – Bakonybél

 **Túratípus:** körtúra

 **Táv:** 23 km


 **Szintemelkedés:** 393 m

 **Időigény:** 6–7 óra

 **Túra besorolása:** közepes

## FORRÁSOK ÉS SZURDOKOK NYOMÁN

Ezen a Bakonybélből induló körtúrán források mentén fedezheted fel a Kertes-kői-szurdok mesevilágát. A Szent Gellért bencés apát legendáját őrző bakonybéli Borostyán-kút és kápolna lélekemelő látvány. A bükkös erdők alján csordogáló források nyomán kis kiterővel a Judit-forrás mésztufagátsora fogad, ahol a víz közel 40 méter magasságból, kis zuhatagokkal tarkítva szalad a szurdok mélyére. Utad egy részét a föléd magasodó Kőrös-hegy, a Parajos-tető és a Tönkölös-hegy alkotta vonulat kíséri.


 **Túraútvonal:** Bakonybél – Borostyán-kút – Csúcs-hegy – Bányász-kút – Judit-forrás – Kertes-kői-szurdok – Gerence-völgye – Csúcs-hegy – Bakonybél

 **Túratípus:** körtúra

 **Táv:** 9,9 km

 **Szintemelkedés:** 281 m

**Bővebb túraleírások és letölthető térképek:**  
[aktivmagyarorszag.hu](http://aktivmagyarorszag.hu)



HUBERTLAKI-TÓ







CSESZNEKI-VÁR

## TÉS MALMAI ÉS A RÓMAI FÜRDŐ

A Tési-fennsíkról induló körtúra látnivalókban különösen gazdag. A mai napig működő szélalmoktól vezet hatalmas mészkőpadokon, sziklafalak tarkította vadregényes szurdokon át a sziklafal oldalában megbújó 12 méter hosszú, bakonyi betyárról elnevezett Savanyó Jóska barlangig. Innen tovább az ország legrégebb óta nyilvántartott szent helyéig, a Jásdi Szent-Kútig és a közelében lévő forrásokig. Kis kitérővel pedig az Északi-Bakony és a Vértes vonulatának panorámáját is megcsodálhatod. A körtúra Jásd településről indulva is bejárható.

 **Túraútvonal:** Tés – Római fürdő – Vadalmás malom – Jásdi Szent-kút – Jásd – Tési szélalmok – Tés

 **Túratípus:** körtúra

 **Táv:** 13,1 km


 **Szintemelkedés:** 249 m

 **Időigény:** 4,5 óra

 **Túra besorolása:** közepes

## A DÖBRÖNTEI VÁRTÓL A POLÁNYI PASSIÓ HELYSZÍNÉIG

A túra két építészeti szempontból izgalmas végpontja a Döbrönte feletti sziklás domb mezőjéből magasodó Szarvaskő vára és Magyarpolány. A közöttük vezető utak pedig kifejezetten kellemesek és barátságosak. Döbröntén csodálatos körpanorámát láthatsz a régi kőfalak mellől, Magyarpolányban pedig az út pont a híres kálváriadombhoz vezet. Itt érdemes megnézned a műemlékké nyilvánított, bájos parasztházakat felsorakoztató fútcát is. A két falu között bakonyi mércével nem sok szintemelkedést tartalmazó ösvények kanyarognak.

 **Túraútvonal:** Döbrönte – Szent-kút – Kálvária Magyarpolány – Ödön-forrás – Döbrönte – Szarvaskő vára

 **Túratípus:** körtúra

 **Táv:** 17,7 km

 **Szintemelkedés:** 269 m

 **Időigény:** 5 óra

 **Túra besorolása:** közepes



## KIRÁNDUL A CSALÁD – GYALOGTÚRA GYEREKEKKEL



### SÁRCSIKÚTI TANÖSVÉNY

A Csinger-völgyben található László-kútnál induló, 4,5 kilométer hosszú tanösvényt piros és kék falevél jelzi, és a Kab-hegy északnyugati oldalának erdein át vezet. Az ösvényt nagyjából két óra alatt könnyedén bebarangolva megismerheted a Déli-Bakony és a Kab-hegy kialakulását, az erdei életközösségek tagjait, az erdőgazdálkodást. A hegy oldalában fakadó Sárcsi-kútnál pihenőhely, kőtár és vadnyombemutató található, mely a tanösvény egyik állomása. Az út során egy árnyas bükkösben egy félkör alakú, sötét lyuk mellett is elhaladsz. A Pokol-liknak nevezett karsztos üreg a nép szerint Savanyú Jóska búvóhelye volt.

 **Helyszín:** Ajka

### BOROSZLÁN TANÖSVÉNY

A Magas-Bakonyban, közepes nehézségű terepen vezet ez a csodás bükkösöket átszelő tanösvény, amely a Bakonybél melletti Odvaskő Panzió közeléből indul. A tanösvény piros T jelzésen egy hangulatos szurdokvölgy felett indul, majd a hatalmas bükkfák között vezető út egyre magasabbra emelkedik. Az Odvas-kői-barlang érdekessége, hogy egykor ősemberek lakták. A nagyjából három órás túra felénél meredek kaptató következik fel a Kőrös-hegy oldalába, majd az Öreg-Szarvadás völgyében ereszkedik vissza az út a pihenőhelyhez. A 7 kilométeres körtúra 2 kilométeresre is rövidíthető: az Odvas-kői-barlangnál letérve lépcső vezet a völgybe, ahonnan rövid sétával visszatérhetsz a kiindulóponthoz.

 **Helyszín:** Bakonybél






## TISZAFÁS TANÖSVÉNY

A piros T-vel jelzett, közel 4 kilométeres Tiszafás tanösvény Szentgálról és Bándról is megközelíthető. Meredek, lépcsős ösvényen vezet fel a hegyoldalba, ahol az ország legnagyobb őshonos tiszafa-állománya található. A vöröses törzsű tiszafa örökzöld, lehajló koronája a hatalmas bükkfák között különleges hangulatúvá teszi az erdőt. Tavasszal ráadásul medvehagyma-tenger is várja itt az erdőjárókat. A tanösvényen a tiszafáról és annak itteni megőrzéséről tudhatsz meg sok-sok érdekességet. Ha az alap körtúrához szükséges két óránál több időd van, érdemes egy kis kitérőt tenned a közeli kilátó felé is. A gyerekeknek pedig kiváló levezetés a túra után az Ességvár oldalára felkúszó izgalmas nagy játszótér.

 **Helyszín:** Bánd

## HUBERTLAKI TANÖSVÉNY

A Bakonyi Kisbetyár Erdészeti Erdei Iskola parkjából induló tanösvény közel 8 kilométer hosszú, és tizennégy állomásból áll. Három óra alatt könnyen bejárható, az erdő és a tó szimbolikus ábrázolását megjelenítő jelzést követve. A tanösvény állomásain beleláthatsz az erdészek feladataiba, eléd tárul a változatos növényvilág, az állatfajok, és az izgó-mozgó rovarvilág. A hazai nagyvadfajokat ismertető állomáson egy magaslesre is felkapaszzkodhatsz, egy másik állomáson pedig a zárt bükkösök világa vár. A legemlékezetesebb állomás pedig a Hubertlaki-tó, amely önmagában is páratlan látványt nyújt. A tótól nem messze padok, asztalok várják a pihenni vágyókat.

 **Helyszín:** Ugod-Huszárokölőpuszta





## KIRÁNDUL A CSALÁD – GYALOGTÚRA GYEREKEKKEL



### VONATOS KALANDOK A CUHA-VÖLGYBEN

A Bakony egyik legszebb völgye, a hazánkban páratlannak számító Cuha-patak szurdoka, melyet meredek sziklafalai közt zubogó bővizű patakja és az azt többször is kalandosan keresztező sétaútja mellett az azzal párhuzamosan futó, műemléki védeltséget élvező vasút viaduktjai, alagútjai tesznek felejthetetlenné. Az 5 km-es útvonal mentén, pihenőhelyek is vannak, a patakátkelések mindegyike izgalmas vizes játék. Ezt a kis túrát a Porva-Csesznek állomásról való visszavonatozás koronázza meg, és teszi körtúrává.

 **Helyszín:** Cuha-völgy

### PINTÉR-HEGYI TANÖSVÉNY

Zirc határában, a Porva felé menő Borzavári út melletti parkolóból indul az öt kilométeres Pintér-hegyi tanösvény. Már a kiindulási pont is nagyon érdekes, mert az egykori kőfejtő udvarában játszóteret, mész- és faszénégetőt, valamint bányászati bemutatóhelyet alakítottak ki. A tanösvény a Pintér-hegyi parkerdő szép gyertyános-tölgyes és bükkös erdeiben kanyarog az állomások között, ahol a környék geológiájáról, növény- és állatvilágáról szólnak az állomások. Külön körön bejárható egy 700 méter hosszú erdészeti bemutatóösvény is.

 **Helyszín:** Zirc





A Digitális Vándor alkalmazással játék és kalandozás közben ismerheted meg a Bakony titkait. Segítségével egyszerre lehetsz jelen az offline és az online térben, hiszen az alkalmazás segítségével a látható világ mögé nyerhetsz bepillantást, így a telefonod különlegessé teszi a természetjárást. A Bakony kalandösvényei rejtélyes szurdokokon, kanyargó patakok mentén vezetnek, ahol utánajárhatsz a zsványok legendájának, de még magával az ördöggel is találkozhatsz. Minden ösvény állomásról állomásra navigál, ahol feladatok, rejtvények várnak rád, amiken keresztül játékosan megismered az egész környezetet.



Digitális  
Vándor



## TOTEM – EGYENSÚLYBAN A TERMÉSZETTEL

A Bakonyháza mellett található Római fürdő talán már neked is ismerős, azonban van egy ismeretlen arca is. Térj le a Kéktúra kényelmes ösvényéről, és kutasd fel az Egyensúly kristályát a patakmeder vonalán! Az emberiség felborította a természet rendjét, rajtad a sor, hogy visszaállítsd!



## TOTEM – AZ ÖRDÖGGEL EGY ÁROKBAN

Az Ördög-árok nem csak nevében ijesztő. Dudar határában szűk, sziklás szurdokvölgyön kell kalandoznod, bedőlt fák és mohás kövek között. Éneás története fogad itt, aki az ördöggel cimborált. Póru is járt, ezért neked kell megszerezned a Víz kristályát.



## TOTEM – ZSVÁNYOK NYOMÁBAN

A Bakony a betyárok földje, ezt mindenki tudja. De kik ezek a legendákkal övezett férfiak, akikről Bakonyszentlászló közelében barlangot neveztek el? Kutasd fel a betyárok kincsét, és ha elég furfangos vagy, a Föld kristályát is megtalálhatod.



## BOROSZLÁN TANÖSVÉNY, ODVASKŐ

A Boroszlán ösvény egy elegáns örökzöld növényről kapta a nevét. Vigyázat, a szép külső mögött erősen mérgező belső rejtőzik! Járd be a Magas-Bakony világát Bakonybélről északra, és ismerd meg az itt élő különleges növényeket!



## VIA FERRATÁK: VASALT UTAK A BAKONYBAN

Az úgynevezett via ferrata („vasalt utak”) egy kis ízelítő a sziklamászás csodálatos világába, amely a sziklák felfedezésének egyik legegyszerűbb, legbiztonságosabb módja. Előre kialakított drótkötél-pálya mentén kibiztosítva mászhatsz, miközben létrák és különféle hidak színesítik az utadat. Kezdő mászók számára ajánlott vezetést kérni a túrához, ahol a via ferrata felszerelés megfelelő használata mellett a helyes mászótechnika alapjait is elsajátíthatod. Az utak nehézségeit betűkkel jelzik, az 'A' nehézség egy dróttal biztosított túraösvény, az 'F' egy erőigényes, mászótapasztalatot feltételező kaland.

A parkolás és a felszerelés bérlése is egész évben biztosított Csesznekén és Vinyén is, de a téli időszakban érdemes egyeztetned a lehetőségekről.

### CSESZNEK

Öt vasalt út várja, hogy meghódítsd a Kőmosó-szurdok sziklafalait. Ha először jársz itt, a Futrinka Ucca B nehézségű útvonalát válaszd, amely könnyű mászás kezdők és gyerekek számára. A cseszneki várat a Rákóczi-féle szabadságharc óta nem próbálta meghódítani senki, de te az Ostromlók útján (C) megpróbálhatod bevenni a falait. A Várpanoráma út (D) neve magáért beszél: látványban itt biztosan bőven lesz részed. Ha pedig ennél is nagyobb kihívásra vágysz, két még nehezebb (E/F nehézségű) utat is választhatsz.

### CUHA-VÖLGY

A Cuha-patak kanyarjain túrázva nyolc vasalt út várja, hogy próbára tedd az erődöt, ügyességedet. Ha szerencséd van (vagy kifejezetten így szervezed), a Bucsek Henrik emlékutató (B/C) mászva a lábad alatti sziklagerinc alagútjából suhanhat ki a Veszprém-Győr vonat. Kezdő és nehéz utakból itt sincs hiány, biztosan találsz magadnak megfelelő nehézségű útvonalat. Ha pedig elfáradnál a mászkálásban, pihenésképpen vár a hűvös és bámulatos völgy. Pihenés után ellátogathatsz a Zirci Ciszterci Apátságához, felülhetsz a Millenniumi Vasútra, vagy megnézheted a 200 éves Esterházy László Bükk Emlékfát is.



További információ:  
[vasaltutak.hu](http://vasaltutak.hu)







## SOBRI JÓSKA ÉLMÉNYPARK – KISLŐD

A híres bakonyi betyárról elnevezett Sobri Jóska Bakonyi Kalandpark Magyarország egyik legextrémebb élményparkja, amely már több mint tíz éve kínál kalandokban és kihívásokban gazdag, emlékezetes programokat minden adrenalinfüggő természetbarátnak, és az óvatos próbálkozóknak is. Egyensúlyozhatsz a lombkoronában, repülhetsz óriáshintán az őszög fák között, kipróbálhatod a drótkötélpályát, a vízi játékokat, a csúszdákat, a gömböket és a kézi hajtású kompokat is. A legkisebbeket játszótér, játszóvár várja, de sokszor szerveznek itt kulturális és sportrendezvényeket is. Ha pedig menet közben vagy a végén megpihennél egy kicsit, válogass kedvedre a park gasztronómiai kínálatból is!

További információ:  
[sobrielmenypark.hu](http://sobrielmenypark.hu)






## KERÉKPÁRTÚRA-AJÁNLÓ

### ① BAKONYI ÍZELÍTŐ

Azért csak ízelítő, kóstoló ez a kerékpártúra, mert nem visz fel a legnagyobb hegyekre, nincsenek benne leküzdhetetlen emelkedők, sem félelmetes lejtők, viszont látod közben a meredek hegyoldalakat, a hatalmas fákból álló erdőket, amelyek a legmelegebb nyáron is hűsen tartják a levegőt. Mély szurdokvölgyekbe nézhatsz le, de átmenni szelíd patakvölgyeken fogsz. Sziklaszirtek, kőlikák és kőkibúvások tarkítják melletted a felszínt, szóval tényleg mindenbe belekóstolhatsz, ami a Magas-Bakony Tájvédelmi Körzetet jellemzi. Az útvonal többször is követi az egykori Városlőd-Franciavágás vasút nyomvonalát. Meg is állhatsz egy kicsit az egykori Odvaskő megállóban, a Gerence-völgyben. A túra végén Bakonybélben télen-nyáron nyitva tartó vendéglátóhelyek várnak, de útközben is bőven találsz erdei pihenőhelyeket.

 **Túraútvonal:** Bakonybél – Pápvár – Huszárokelőpuszta – Odvaskő – Bakonybél

 **Túratípus:** körtúra

 **Táv:** 27,9 km

 **Szintemelkedés:** 255 m

 **Időigény:** 3 óra

 **Túra besorolása:** közepes







## ② KAB-HEGYI KÖRTÚRA

Célozd meg a Déli-Bakony legmagasabb csúcsát, az 599 méter magas Kab-hegyet! A nyomvonal aszfaltozott erdei utakon vezet, így országúti kerékpárral is nekivághatsz, és a legnagyobb nyári melegben is kellemes tekerést ígérnek a sűrű lombú erdők. A hegy tetejére felmenni nem könnyű, de az egykori pajzsvulkán csúcsára épült kilátóból gyönyörű a panoráma. Visszafelé Úrkúton – egy rövid kitérővel – megcsodálhatod a vadregényes őskarsztot is. A kerékpárt cipelve lépcsősorokat megmászni extrém lenne, de a bejáratí résztől is sok minden látszik. A túra végén már csak egy Ajkára való örömteli gurulás vár rád.

 **Túraútvonal:** Ajka – Kab-hegy – Zsófiapuszta – Úrkút – Ajka

 **Túratípus:** körtúra

 **Táv:** 40,6 km

 **Szintemelkedés:** 580 m

 **Időigény:** 4-5 óra

 **Túra besorolása:** közepes

**Bővebb túraleírások  
és letölthető térképek:  
[aktivmagyarorszag.hu](http://aktivmagyarorszag.hu)**





## KERÉKPÁRTÚRA-AJÁNLÓ



TÉSI SZÉLMALKOK

Bővebb túraleírások és letölthető térképek: [aktivmagyarorszag.hu](http://aktivmagyarorszag.hu)

### ③ MÉZESKALÁCSHÁZ AZ ERDŐ KÖZEPÉN

A Balinkához tartozó Kisgyón valaha bányásztelepülés volt, de a bányász-házakból mára turistaházak lettek. A túra elején az út elvezet a kisgyónbányai bányászati emlékmű mellett, innentől azonban végig igazi bakonyi erdőben halad, forgalommentes aszfaltos és murvás úton. A túra közepén igazi mesebeli látvány tárul a szemed elé: itt áll a Hamuház, ami a hatalmas hársak és erdei fenyők között megbújva olyan, mint egy mézeskalács-házikó. A valaha vadászháznak épült ikonikus épület biztosan mosolyt csal mindenki arcára.

 **Túratípus:** körtúra

 **Táv:** 15,5 km

 **Szintemelkedés:** 229 m

 **Időigény:** 2 óra

 **Túra besorolása:** könnyű

### ④ JÁTSZÓTÉRTŐL JÁTSZÓTÉRIG A SÉD PARTJÁN

A Veszprémvölgyi park, a játszótérek és a kacsák önmagukban kiváló programot jelentenek, különösen, ha kisgyermekkel érkezel, de a programot ki is egészítheted egy innen induló kellemes kerékpártúrával. Az útvonal védett, szinte végig árnyas kerékpárúton halad a Séd patak partján. Néhány helyen le is tudsz menni a vízhez pancsolni. Kisebb gyerekekkel hamarabb is visszafordulhatsz, de aki bírja Bándig, az az Essegvár alatt egy különleges, domboldalra épült játszótéren vezetheti le a tekerést.

 **Túratípus:** vonaltúra

 **Táv:** 14,5 km

 **Szintemelkedés:** 45 m

 **Időigény:** 2 óra

 **Túra besorolása:** könnyű

### ⑤ A HÓDOS-ÉRI VÖLGY MEGHÓDÍTÁSA BRINGÁVAL

A túra Vinye vasútállomásról indul, amelynek környéke a Bakony egyik túraközpontja. Az egész évben üzemelő vendéglátóhelységek valamelyikében fel is töltheted az energia- és folyadékraktáraidat. Innen nem meredek, de hosszú és annál szebb völgyön, a Hódos-ér mentén tekerhetsz felfelé. Ha éppen virágzik az itt vadon élő ciklámen, csak fotózd le, de ne szedj belőle, mert ritka és védett! A felfelé vezető út után jól fog esni a pihenés a kisszépalmapusztai erdei pihenőnél, a Kőrös-hegy oldalában. Végül, mielőtt felszállnál a vonatra Zircen, mindenképpen nézd meg a ciszterci apátságot is!

 **Túratípus:** vonaltúra

 **Táv:** 25,9 km

 **Szintemelkedés:** 385 m

 **Időigény:** 3–4 óra

 **Túra besorolása:** közepes





## ⑥ KASTÉLYTÚRA A KELETI-BAKONYBAN

Három csodaszép kastélyt is érint az útvonal. A Bodajki Vadászkastélyt 2021-ben újíttatták fel, vadászati múzeummékként működik. Az iszkaszentgyörgyi kastélyban iskola és különböző egyéb intézmények működnek, de az épületek kívülről, és maga a kastélykert is annyira szép, illetve jó hangulatú, hogy mindenképpen érdemes eltölthened ott egy kis időt. A fehérvárcsurgói kastély pedig jelenleg szálloda, hatalmas ősfás parkkal és arborétummal. Viszont nemcsak a kastélyok, hanem az útba eső kedves kis bányásztelepülések is biztosan elvarázsolnak. A teljes útvonal aszfaltos, országúti bringával is könnyen végigjárható.

 **Túratípus:** körtúra

 **Táv:** 30,2 km

 **Szintemelkedés:** 176 m

 **Időigény:** 2,5 óra

 **Túra besorolása:** közepes

## ⑦ A NYUGATI BAKONY GYÖNGYSZEMEI

Ez a túra neked való, ha kedveled az ismeretlen helyeket, és készen állsz egy jóleső bakonyi kalandra. Az útvonal felvezet a Szár-hegyi kilátóhoz, amely olyan, mint egy vár bástyája. A tetejéről látszik a fél Bakony és az egész Somló. A kilátó után hullámzó erdei földút és aszfaltos út következik, megkerülve a Pápavárat elhagysz a nevezetes Pisztrángos-tó mellett, mindezt a hűs és árnyas bakonyi erdőben, távol a forgalmas utaktól és azok zajától. Ha bírod szusszal, Döbröntén felmehetsz a szarvaskői várba is, majd elgurulsz a gannai körtemplom mellett is. A túra végén a Nagyteveli-tóban hűsölhetsz egyet, ha éppen jó meleg van.

 **Túratípus:** körtúra

 **Táv:** 56 km

 **Szintemelkedés:** 560 m

 **Időigény:** 6–8 óra

 **Túra besorolása:** nehéz

## ⑧ LÉLEGZETELÁLLÍTÓ KILÁTÁS A MÓROCZ-TETŐRŐL

Ez a kör akár trekking kerékpárral is teljesíthető, forgalomtól mentes, biztonságos, változatos útvonalon. A túra legmagasabb pontjára felérve biztosan azt fogod mondani: ide megérte feljönni! A Mórocztetőről olyan kilátás nyílik, előtérben a Bakony szoknyájával, háttérben a Balatonnal, hogy tiszta időben úgy érzed, a világ végéig is ellátni. A kör további része pedig igazi élménybringázás: át a Tési-fennsík színes mezőjén, vidám, suhanós, hosszú gurulás a kanyargós bakonyánai, majd az Olaszfalu utáni murvás erdei úton. A falvakban könnyedén frissíthetsz, kutakat is találsz útközben.

 **Túratípus:** körtúra

 **Táv:** 47,8 km

 **Szintemelkedés:** 653 m

 **Időigény:** 5-7 óra

 **Túra besorolása:** nehéz





## SÍARÉNA EPLÉNY: TÉLEN-NYÁRON

A Sáréna Vibe Park a Bakony szívében, festői erdei környezetben nyújt feltöltődést és életre szóló élményeket az idelátogatóknak egész évben. A téli szezonban főként a téli sportok szerelmesei a hegy, hiszen fekvésének és hideg mikroklímájának köszönhetően az Eplényben található Vibe Park Magyarország legnagyobb és legmodernebb síkomplexuma is egyben.

Teljesen kezdőtől a profiig mindenkinek élménydús kalandokat kínál a Sáréna, összesen 7984 méter hosszú pályarendszeren hódolhatnak a síelők és a snowboardosok szenvedélyüknek. Aki még csak most próbálkozik a síelés tudományának elsajátításával, oktatást is igénybe vehet a helyszínen. Sőt, eszközök is bérelhetők, így tényleg bárki kipróbálhatja itt a síelést.

Mostanra a márciustól novemberig tartó időszakban a természet és az állatvilág, az izgalmas családi programok, a futás, az erdei, illetve downhill bringázás iránt érdeklődők egyaránt megtalálják a számukra legvonzóbb lehetőségeket, és kifejezetten otthon érzik magukat ebben a varázslatos természeti környezetben.



További információ:  
[siaarena.hu](http://siaarena.hu)







**A libegő nyáron is működik, megkönnyítve a bringások, túrázók helyzetét, de önálló programot is kínál azoknak, akik a fák fölött szeretnének gyönyörködni a kilátásban. A libegőzés része az Ámos-hegyi kalandösvénynek, de akad a hegyen olyan tanösvény is, amelynek teljes hossza gyalog is kényelmesen bejárható.**

**KALANDÖSVÉNY**  
A Kalandösvény útvonala egyszerű: libegőzz fel a hegytetőre az egész családdal, nézzétek meg a csodálatos panorámát a hegytetőn az Ámos-hegyi kilátóból, ahonnan a Balaton és a Magas-Bakony is látszik! Próbáljátok ki a kilátóhoz vezető mezítlábas ösvényt is, majd egy könnyű, másfél órás sétával ereszkedjete vissza együtt a szívecskevel jelzett gyönyörű erdei útvonalon a völgybe, érintve egy tavat és egy patakot is!

**ÁMOS-HEGYI TANÖSVÉNY**  
Az 525 méter magas eplényi Ámos-hegy területén többnyire bükkösök, juharfák és vörösfenyők között visz az út. Az itt található két tanösvény összesen több mint 7 kilométer hosszan mesél a természetről. Erdőszéli, hatalmas zöld területek, pihenőhelyek tűzrakási lehetőséggel hívnak kikapcsolódásra. A szabad levegőn pedig mozgásra csábít az erdei tornapálya 10 állomása is. Ha viszont nincs kedved vagy időd ennyit sétálni, a Malom-völgyből az Ámos-hegyig rövid idő alatt felrepít a libegő, melynek felső állomásától rövid sétával az Ámos-hegyi kilátót is eléred.

## ÉBREDJ TE IS A TERMÉSZETBEN!

Ha szeretnél egy napnál több időt tölteni a természetben – akár egy túrázással töltött hosszú hétvégét tervezel, akár a Kéktúra kilométereit gyűjtöd éppen –, töltsd az éjszakákat is a természetben! Ahogy szerzte az országban, úgy itt is újonnan épített vagy felújított, tiszta turisztaszállások várnak. Fedezd fel őket, és válaszd ki a neked legjobban tetszőt a következő kalandozásodra! Így a természet ölelésében maradván igazán kiadósat pihenhatsz, feltöltheted, teljesen kikapcsolódva a hétköznapokból.



### HUBERTLAKI KULCSOSHÁZ

A Bakony rengetegében, festői környezetben található a Hubertlaci kulcsosház, amely az egykori erdőbirtokos, Esterházy-gróf vadászkastélya volt. A kulcsosház közelében található Hubertlaci-tó kedvelt turisztikai célpont, számos túraútvonalról megközelíthető. A kulcsosház csendes, nyugodt erdei környezetben helyezkedik el, ami páratlan pihenési lehetőséget biztosít. A ház 4 szobával, külön vizesblokkal és felszerelt konyhával rendelkezik. Közvetlen környezetében több erdei tűzrakó, pad, asztal és egy pergola nyújt különleges erdei komfortot az idelátogatóknak. A ház villamosenergia-ellátását nagyrészt megújuló energia (napenergia) biztosítja.

 **Helyszín:** Ugod

 **Férőhely:** 18 fő

**Járd be a szállást  
3D-ben!**



### NÉMETBÁNYAI VENDÉGHÁZ

A Nyugat-Bakony hegyláncai között, erdőktől övezve, háborítatlan környezetben fekszik a Bakonyerdő Zrt. németbányai vendégháza. A családi jellegű szálláshelyen 4 darab kétágyas szobát lehet igénybe venni, pótágyazási lehetőséggel, önálló konyahasználattal. A házat körülölelő hegyek, jó minőségű utak kiváló túrázási és kerékpározási lehetőséget nyújtanak az idelátogatók számára. A közeli látnivalók közül a legérdekesebb a bakonyjákói kézművesház. 20 kilométerre fekszik a barokk kisváros, Pápa, ahol szintén számtalan érdekesség és műemlék található.

 **Helyszín:** Németbánya

 **Férőhely:** 10 fő

**Járd be a szállást  
3D-ben!**








## HÓDOS-ÉRI VADÁSZHÁZ

A Hódos-éri turistaház a Bakony szívében, festői környezetben várja vadászni, kirándulni, pihenni vágyó vendégeit. A főépület összesen 20 fő befogadására alkalmas, a hozzá tartozó 2 db faház pedig összesen 8 fő részére biztosít szálláslehetőséget. A szálláshely igazán alkalmas hely az aktív kikapcsolódásra, de ideális környezetet kínál zártkörű megbeszélések, tréningek megtartására, valamint egyéb családi rendezvények lebonyolítására is. A kertben szalonasütésre és bográcsozásra is van lehetőség.

 **Helyszín:** Bakonyszentlászló

 **Férőhely:** 28 fő




**Járd be a szállást  
3D-ben!**



## BAKONYI KEMPING

A Bakonyi Kemping a Bakony szívében, Zircen található, ahol a szállás 8 és 12 személyes jurtákban biztosított, illetve további sátorhelyek is rendelkezésre állnak. A kempingben modern, minden igényt kielégítő fürdőház és fedett, nyitott közösségi tér is található. A szálláshoz étterem, bográcsozási lehetőségek, és egy nagy, gyerekbarát udvar is tartozik.

 **Helyszín:** Zirc

 **Férőhely:** a jurtákban kb. 50 fő, összesen kb. 150 fő

**Honlapunkon minden turistaház  
elérhetőségeit és részletes  
adatlapját megtalálod:  
[aktivmagyarország.hu/turistahazak](http://aktivmagyarország.hu/turistahazak)**



## HASZNOS ELÉRHETŐSÉGEK



### Balaton-felvidéki Nemzeti Park Igazgatóság

8229 Csopak, Kossuth u. 16.  
☎ +36 87 555 260  
✉ bfnp@bfnp.hu  
🌐 bfnp.hu

### Bakonyerdő Zrt.

8500 Pápa, Jókai Mór u. 46.  
☎ +36 89 513 100  
✉ info@bakonyerdo.hu  
🌐 bakonyerdo.hu

### Verga Zrt.

8200 Veszprém, Jutasi út 10.  
☎ +36 88 591 510  
✉ info@verga.hu  
🌐 verga.hu

### Pannon Csillagda

8427 Bakonybél, Szt. Gellért tér 9.  
☎ +36 88 461 245 (nyitvatartási időben)  
✉ info@csillagda.net (nyitvatartási időn kívül)  
🌐 csillagda.net

### Bakonyi Erdők Háza

Csak csoportoknak (10 fő felett)  
előzetes bejelentkezés alapján  
8427 Bakonybél, Szent Gellért tér 9.  
☎ +36 88 461 245, +36 30 491 0075  
🌐 bfnp.hu/hu/latogathelyek-3/erdok-haza-bakonybel

### Várpalotai Homokbánya

8100 Várpalota, Gagarin utca 3.  
☎ +36 87 555 292  
✉ viktorzsuzsanna@bfnp.hu  
🌐 bfnp.hu/hu/latogathelyek-3/varpalotai-homokbanya-varpalota

### Siaréna Vibe Park

8413 Eplény, Külterület Malomvölgyi utca 1.  
☎ +36 70 425 7674  
✉ info@siarena.hu  
🌐 siarena.hu

### Vasaltutak

(Via ferrata felszerelés és vezetés)  
☎ +36 30 230 3340  
✉ vasaltutak@gmail.com  
🌐 vasaltutak.hu

### Szent Mauríciusz Monostor

8427 Bakonybél, Szent Gellért tér 1.  
☎ +36 30 900 1992  
✉ abmonostor@gmail.com  
🌐 bakonybel-monostor.hu

### Zirci Ciszterci Apátság

8420 Zirc, Rákóczi tér 1.  
☎ +36 88 593 675  
✉ turizmus@ocist.hu  
🌐 zirciapatsag.hu

### Cseszneki vár

GPS: 47 21 04 N 17 52 53 E  
☎ +36 70 291 3990  
✉ csesznek.varkapitany@gmail.com  
🌐 facebook.com/csesznekvara

### Tési malmok

8109 TÉS, Táncsics M. utca 20.  
☎ +36 88 469 007  
🌐 tes.hu/turizmus/10-turizmus-programok/19-tesi-szelmalmok

### Thury-vár

8100 Várpalota, Hunyadi Mátyás tér 1.  
☎ +36 88 472 305  
✉ info@thuryvarkft.hu  
🌐 thuryvar.hu

### Bakonybéli Tájház

8427 Bakonybél, Fő u. 15  
☎ +36 30 468 8938  
✉ bakonybelitajhaz@gmail.com  
🌐 museum.hu/muzeum/1272/Tajhaz\_-\_Bakonybel

### Sobri Jóska Élménypark

8446 Kislőd, Vashámor  
☎ +36 20 219 5696, +36 20 397 1093  
✉ info@bakonyikalandpark.hu  
🌐 sobrielmenypark.hu

### Károlyi-Kastély, Károlyi József Alapítvány

8052 Fehérvárcsurgó, Petőfi u. 2.  
☎ +36 21 311 0426  
✉ info@karolyikastely.hu  
🌐 karolyi.org.hu

### Porcelanium Látogatóközpont

8440 Herend, Kossuth Lajos u. 139.  
☎ +36 88 523 231  
✉ porcelanium.cassa@herend.com  
🌐 herend.com/porcelanium-latogatokozpont

### Tourinform Veszprém

8200 Veszprém, Óváros tér 2.  
☎ +36 88 404 548, +36 20 404 4044  
✉ info@veszpreminfo.hu  
🌐 veszpreminfo.hu

### Zirci Békefi Antal Városi Könyvtár, Művelődési Ház és Stúdió KB

8420 Zirc, Alkotmány u. 14.  
8420 Zirc, József Attila u. 1.  
☎ +36 88 414 256, +36 88 593 810  
✉ kultur@zirkultura.hu  
🌐 program@zirkultura.hu  
🌐 zirkultura.hu



# AZ AKTÍVAN ITTHON KIADVÁNYSOROZAT EDDIG MEGJELENT KÖTETEI:



Lapozz bele  
a kiadványainkba!

- |                                |                                      |                                    |
|--------------------------------|--------------------------------------|------------------------------------|
| 1 Soproni-hegység és Fertő-táj | 11 Vértes és Gerecse                 | 20 Mátra                           |
| 2 Kőszegi-hegység              | 12 Velencei-tó és Völgyvidék         | 21 Bükk                            |
| 3 Vasi-Hegyhát                 | 13 Mecsek és Villányi-hegység        | 22 Aggteleki-karszt és Cserhát     |
| 4 Órség és Vendvidék           | 14 Gemenc                            | 23 Zemplén                         |
| 5 Szigetköz és Pannonhalma     | 15 Dunakanyar                        | 24 Tokaj-Hegyalja és Bodrog-völgye |
| 6 Bakony                       | 16 Budapest                          | 25 Felső-Tisza-vidék és Nyírség    |
| 7 Balaton-felvidék             | 17 Börzsöny                          | 26 Tisza-tó és Hortobágy           |
| 8 Murafölde és Kis-Balaton     | 18 Cserhát                           | 27 Körösök vidéke                  |
| 10 Zselic                      | 19 Palócföld/Novohrad-Nógrád Geopark | 28 Magyarország vizei              |

## AKTÍVAN A BAKONYBAN KALANDOZÁS A SZURDOKOK ÉS BETYÁROK FÖLDJÉN

Kiadó: Aktív- és Ökoturisztikai Fejlesztési Központ Nonprofit Kft.

Nyomdai kivitelezés: CC Printing Kft.

Kiadás éve: 2023, Ingyenes kiadvány

A kiadvány termék megjelenítést tartalmaz!





**AKTIVMAGYARORSZAG.HU**

**f Aktív Magyarország @ aktiv.magyarország**