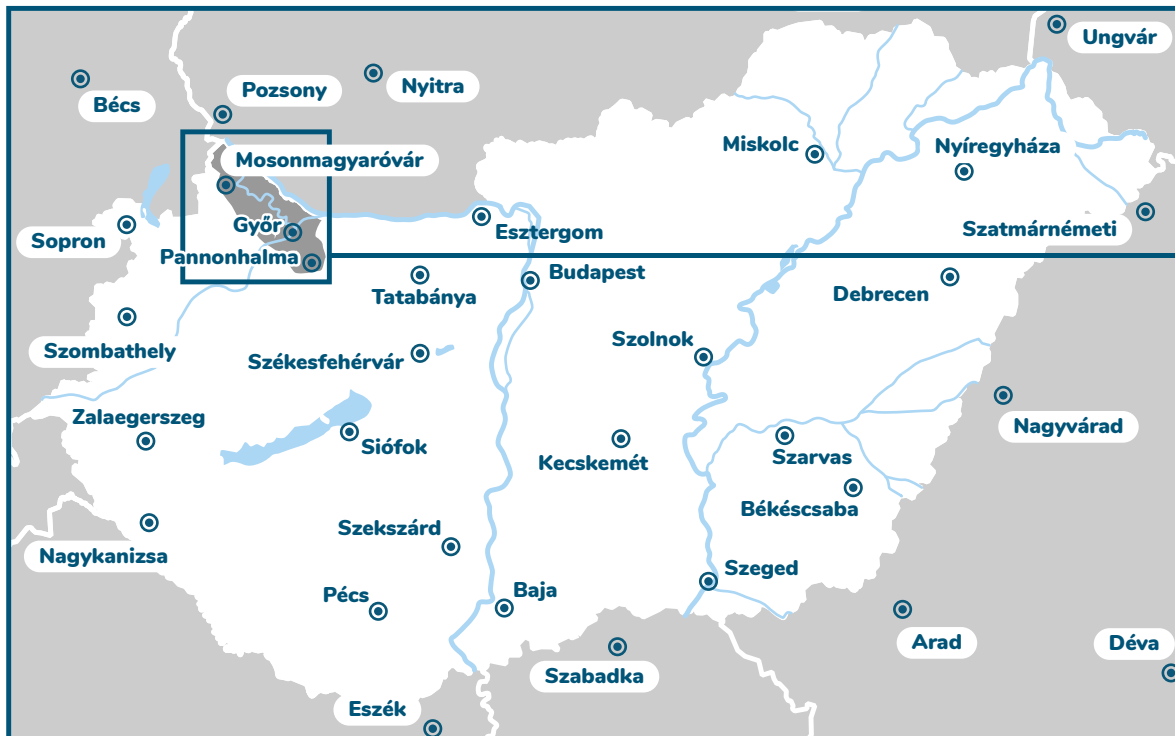


AKTÍVAN A SZIGETKÖZBEN ÉS PANNONHALMÁN

Ahol az ezerarcú szigetvilág és
az ezeréves világörökség összeér



Aktívan a Szigetközben és Pannonhalmán



Arborétum



Borászat



Horgászat



Kastély



Vár



Állatpark



Kilátó



Emlékmű



Tájház



Tanösvény



Természeti érték



Forrás



Templom



Rom



Duzzasztó



Apátság



Műemlék



Szobor



Bemutatóhely



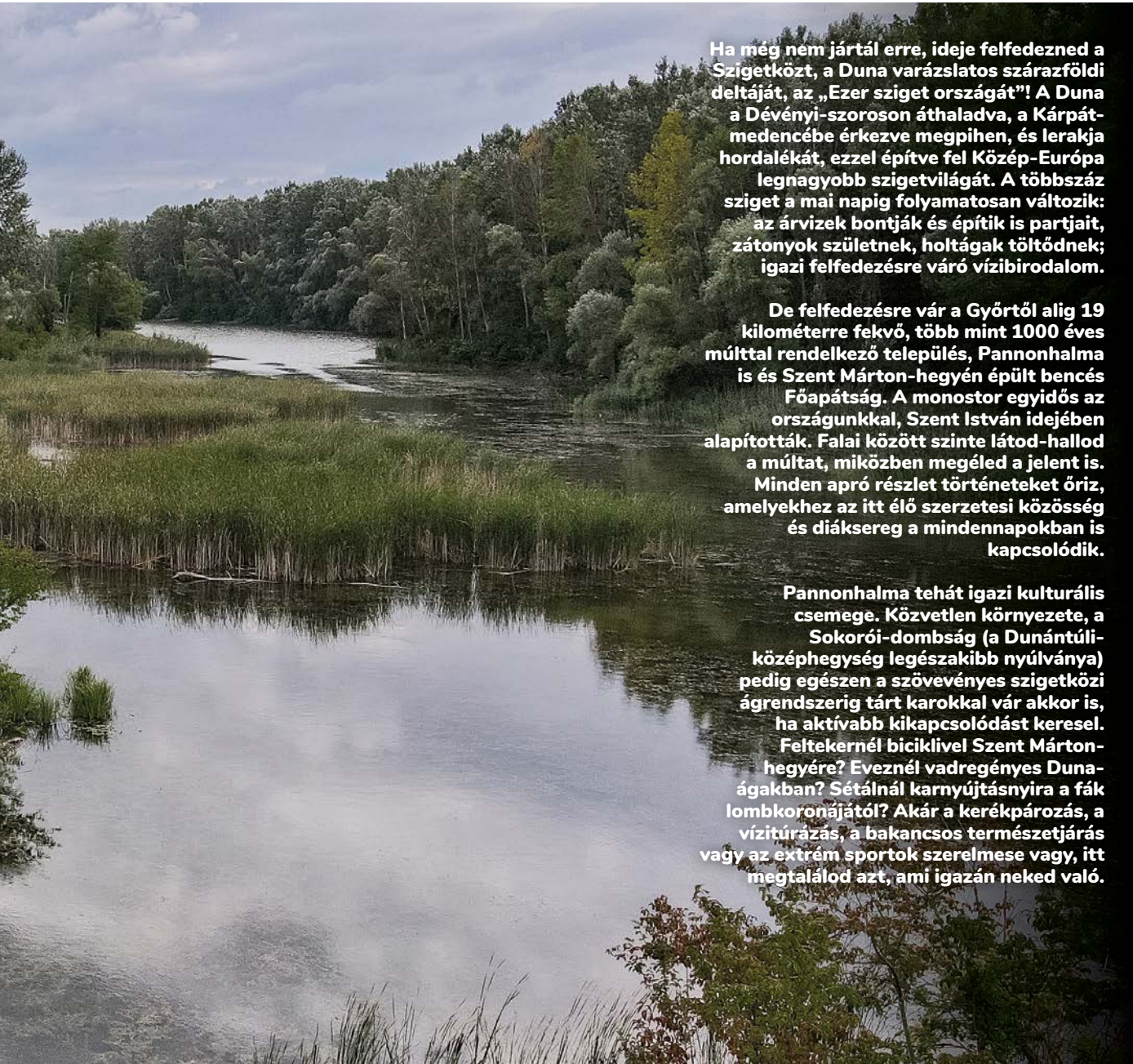
Kalandpark



Kerékpártúrák

AHOL AZ EZERARCÚ SZIGETVILÁG ÉS AZ EZERÉVES VILÁGÖRÖKSÉG ÖSSZEÉR





Ha még nem jártál erre, ideje felfedezni a Szigetközt, a Duna varázslatos szárazföldi deltáját, az „Ezer sziget országát”! A Duna a Dévényi-szoroson áthaladva, a Kárpát-medencébe érkezve megpihen, és lerakja hordalékát, ezzel építve fel Közép-Európa legnagyobb szigetvilágát. A többszáz sziget a mai napig folyamatosan változik: az árvizek bontják és építik is partjait, zátonyok születnek, holtágak töltődnek; igazi felfedezésre váró vízbírodalom.

De felfedezésre vár a Gyórtól alig 19 kilométerre fekvő, több mint 1000 éves múlttal rendelkező település, Pannonhalma is és Szent Márton-hegyén épült bencés Főapátság. A monostor egyidős az országunkkal, Szent István idejében alapították. Falai között szinte látod-hallod a múltat, miközben megéled a jelent is. Minden apró részlet történeteket őriz, amelyekhez az itt élő szerzetesi közösség és diáksereg a mindennapokban is kapcsolódik.

Pannonhalma tehát igazi kulturális csemege. Közvetlen környezete, a Sokorói-dombság (a Dunántúli-középhegység legészakibb nyúlványa) pedig egészen a szövevényes szigetközi ágrendszerig tárt karokkal vár akkor is, ha aktívabb kikapcsolódást keresel. Feltekernél biciklivel Szent Márton-hegyére? Eveznél vadregényes Duna-ágakban? Sétálnál karnyújtásnyira a fák lombkoronájától? Akár a kerékpározás, a vízitúrázás, a bakancsos természetjárás vagy az extrém sportok szerelmese vagy, itt megtalálod azt, ami igazán neked való.

FEDEZD FEL A FERTŐ-HANSÁG NEMZETI PARKOT!

A Szigetköz és Pannonhalma környéki területek egyaránt a Fertő-Hanság Nemzeti Parkhoz tartoznak. Két nagyon eltérő, de növény- és állatvilágában egyformán kiemelkedő tájegység, melyek szinte megunhatatlanok, ha barangolásra, kalandozásra, feltöltődésre vágysz.

Az Öreg-Duna és a Mosoni-Duna közti területet az Ős-Duna, majd a Duna töltögette hordalékával. A hordalék zátonyokat hozott létre, amelyek aztán a folyó medrét jellegzetes ágakra szabdalták: ez a varázsvidék a Szigetköz.

A partmenti keményfás ligeterdőben többek között méhbangót, légybangót és más orchidea fajokat is megcsodálhatsz. A hullámtéri erdőkben pedig helyenként még ma is tömegesen virít a nyári tóziké. Rengetegféle hal él erre, de kétéltűeket és hullófajokat is szép számban megfigyelhetsz itt. Gyakoriak a gémfélék és a récefélék, de a réti sas vagy a rejtett életet élő fekete gólya is megtelepedett a környéken.

A Pannonhalmi Tájvédelmi Körzet mozaikos területe a Pannonhalmi-dombságból, a kislalföldi meszes homokpusztákból, az Erebe-szigetektől és a Holt-Rába környékéből áll.

A tavaszi, kora nyári időszakban számos védett növényfajban gyönyörködhetsz errefelé is, pl: tavaszi hérics, feketéllő kökörccsin, kosborfélék, tarka nőszirm, homoki nőszirm, magyar szegfű és szalma gyopár. A gazdag növényvilág a rovarok számára igazi paradicsom. Közülük leglátványosabb a fecskefarkú lepke és a farkasalma lepke. A kétéltűek közül pedig a varangyokkal, a leveli- és az erdei békával találkozhatasz leggyakrabban errefelé. 102 madárfaj is él a területen, például a löszös partfalakban fészkelő gyurgyalag.





A Holt-Duna patkó alakú medre és az általa közrefogott terület fokozottan védett, rengeteg értékes növény- és állatfajnak nyújt életteret. A Morotva-tó partján álló kilátóból a nyílt vízfelületre letekintve, számos madárfajt (pl.: bütykös hattyúk, nagyköcsagok, vörös és szürke gémek) megfigyelhatsz. A Morotva-tó körüli tanösvényt bejárva pedig a Szigetköz jellegzetes élővilágával ismerkedhetsz meg.



Járd végig a Holt-Duna tanösvényt, és ismerkedj meg a Szigetköz növény- és állatvilágával! A hajdani pákászoknak, aranyászoknak és más érdekes mesterséget űző embereknek is életteret nyújtó egykori Duna meder mellett vezet utad, felfűzve és bemutatva a nyílt víztől egyre távolabb fekvő élőhelyeket. A 7 kilométeres tanösvény a Szigetközi Természetvédelmi Bemutató Útvonal részét képezi.



A Dunai hajós emlékmű a valaha itt szolgálatot teljesítő dunai hajósoknak állít emléket. Jelenleg a területen a Dunai Hajós szobor, egy emlékpark, a híres dunaremetei vízmérce és egy táborozóhely várja az idelátogatókat.



Töltsd le a Digitális Vándor appot, és fedezd fel a mobilod segítségével a lipóti Morotva-tó e-ösvényét!

A PANNONHALMI FŐAPÁTSÁG





Már messziről vonzza a tekintetet, kiemelkedik a tájból a Főapátság gyönyörű épületegyüttese. A monostor kiváltságság szemtanúja hazánk több mint ezer éves múltjának, amelyet méltósággal őriz és gondoz.

A Főapátság 1996 óta a Világörökség része. Sétálj a Mátyás király ideje alatt mai formáját elnyert kerengőben, majd a Porta Speciosán, vagyis az Ékes kapun keresztül lépj be az 1224-ben felszentelt templomba! Vegyél részt a szerzetesek napközbeni imáján vagy egy orgonakonzerten! Térj be a könyvtárba, ahol a 400.000 példányos gyűjtemény legszebb darabjait vagy a levéltár kincseit, köztük a Tihanyi Alapítólevelet is megcsodálhatod.

Ezután kóstold meg a hegybe épített, gravitációs technológiával működő borászat borait, az apátsági Viator Étterem különleges fogásait, a Pausa Apátsági Kávéház finomságait, a sörfözde különlegességeit! A kulináris élményeken kívül művészeti fesztivál, jazz és orgona koncertek, különleges vezetett programok is várnak a monostorban és a gyógynövénykertben.

Az apátsági termékekből pedig az otthoniaknak is vihetsz bencés csokoládét, kekszet, bort, levendula-termékeket, vagy akár kézműves szappant is. Egy üveg Béla király kút vizéből készült Vis Vitalis víz pedig megszokott frissítőd lehet a környék felfedezése közben.

Tegyél egy kört az Arborétumban, gyalogolj el a Milleniumi Emlékműhöz és a Boldogasszony-kápolnához, élvezd a csodás kilátást a Boldog Mór-kilátóból vagy a Lombkorona tanösvényről! A Cseider-völgy csendjében, a Szent Jakab Házban, vagy az Ürmös portán meg is szállhatsz egy élménydús nap után, hogy másnap újult erővel folytasd a környék felfedezését.



AKTÍVAN A PANNONHALMI FŐAPÁTSÁG KÖRÜL

BOLDOG MÓR-KILÁTÓ

A Főapátságot körülölelő parkerdőben, az épületegyüttestől délre eső dombocskán áll a Sokorói-dombság tölgyfáiból épült többszintes kilátó, ami az egyik első magyar származású főpapról kapta nevét. Ő volt az első pannonhalmi diák, akit név szerint ismerünk.

A környező fák növekedésével összhangban a kilátó is hat méterrel magasabb lett, jelenleg 20 méteres magasságból nézhetsz körbe a tetejéről. Ráláthatsz a Sokorói-dombság hullámaira, az alattad elterülő Pannonhalma városára és a Győri-medencére, de tiszta időben jól látni innen a Bakony északi vonulatait is. A tájképi elemek beazonosításához nagy segítséget jelentenek a karzaton elhelyezett fényképes tájékoztató táblák.

LOMBKORONA TANÖSVÉNY

A kilátót az apátsággal egy sétaút köti össze, körülötte pedig tanösvényen tájékozódhatsz Pannonhalma érdekességeiről. Ez a tanösvény néhány éve igazi látványossággal bővült: a fák lombkoronája fölé kinyúló, közel 80 méter hosszú sétányról különleges élmény megfigyelni az alattad elterülő táj szépségét.

A fával borított sétány az egyik legrégebb keresztény szimbólum, a hal formáját idézi. A hal farka a feljáró, ami a tanösvényről indul, és a lejáró erre a tanösvényre vezet vissza a látogatót. A hal fejénél lévő kilátópontról Pannonhalma házaira és a mögötte elterülő dimbes-dombos tájra láthatsz rá.

BOLDOGASSZONY-KÁPOLNA

A Boldogasszony-kápolna eredetileg az apátság közelében élő nem magyar anyanyelvű lakosság plébániatemploma volt. A kápolna és a mellette kialakított kálvária a Főapátság részeként 1996 decembere óta a világ kulturális örökségének része. A templom alatti kriptá hagyományosan a szerzetesek temetkezőhelye.



LOMBKORONA TANÖSVÉNY – PANNONHALMA



A Pannonhalmi Főapátság Arborétuma és környéke mindenképpen megér egy hosszabb sétát, hiszen itt öt kontinentst képviselő közel ezerféle növény-, és mintegy 150 madárfaj között található magad, miközben az ezeréves ösvényeken barangolsz.

Az Arborétum 25,6 hektáron terül el, 1963 óta védett természeti terület, 1996 óta pedig a Világörökség része. Elődjét, az eredeti kolostorkertet a Főapátsággal együtt, a 10. században alapították.

Bizonyos növényei a Főapátság híresebb vendégeinek, vagy jeles történelmi évfordulóknak állítanak emléket, így például a Kazinczy Ferenc által 1831-ben ültetett platán, vagy a Magyarország Millenniumi évfordulóján, 1896-ban ültetett öt lucfenyő.

Az Arborétumban található egy kövekből kirakott labirintus is, ami a fák árnyékában, a madárcsicsergést hallgatva igazán csodás élmény: a gyerekek számára jó játszóhely, a felnőttek számára pedig elmélyült, kifelé és befelelé egyszerre figyelős sétára ad lehetőséget.

Az Arborétum szomszédságában pedig a híres pannonhalmi levendula-ültetvényt csodálhatod meg.

Ha az idődbe belefér, látogass el Magyarország első Illatmúzeumába is, ami 2021-ben nyílt meg: szippants bele az öt alapvető gyógynövénybe, kövesd végig a levendula lepárlás folyamatát, pillants bele a 17-18. századi szerzetesi gyógyászatba!

GYÖR – AHOL AZ UTAK ÖSSZEÉRNEK



Minden út Rómába vezet, de valószínűleg Győrön keresztül! Ha a környéken vízitúrázol, biciklizel vagy gyalogolsz, nehéz lesz nem útba ejtened ezt a patinás, barokk hangulatú, de mégis modern várost. Itt ömlik a Marcal a Rábába, a Rábca és a Rába a Mosoni-Dunába, átszeli a várost a Szent Jakab-út Lébény felé, és ha bringával követed a Dunát az EuroVelo 6 mentén, akkor is áttekersz Győr városán, ahol számos látnivaló, program és pihenési lehetőség vár.



BELVÁROSI SÉTA A TÖRTÉNELEM NYOMÁBAN

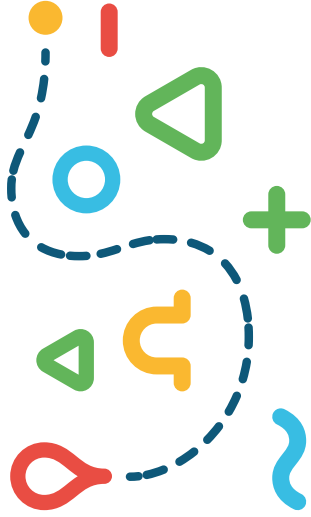
Győr barokk belvárosa igazi ékszerdoboz, melyet akár egy óra alatt körbestálhatsz. Pihenj meg Magyarország legrégebbi barokk temploma mellett, a Széchenyi tér hangulatos teraszainak egyikén, majd tegyél egy könnyed sétát a romantikus Radó-szigeten és a közeli Káptalándombon, amely a Szent István alapította püspökség központja. E stratégiailag is jelentős helyen, két folyó találkozásánál a római korban erőd állt, Napóleon pedig a Püspökvár különös tornyából figyelte a győri csata eseményeit.

A SZÓDAVÍZ EMLÉKEZETE – HISZEN GYŐR NÉLKÜL FRÖCCS SEM LENNE

A Káptalándomb aljában található Jedlik-csobogó a méltán híres bencés szerzetes, Jedlik Ányos találmányának, Győr egyik szimbólumának, a szódavíznek állít emléket, melyet természetesen abban az időben talált fel, amikor a közeli bencés rendház lakója volt.

AKTÍV ÉS FRISSÍTŐ CSALÁDI PROGRAMOK

Győrben járva látogass el a belvárostól gyalog 15 percre található Püspökerdőbe, ahol nagyszerű kalandpark, erdei játszótér, vízi tanösvény és az ország első blogoló tolgyfája (tolgyfa.blog.hu) vár. A 60-as évek derekáig az állatkert is itt kapott helyett, melynek népszerű, modern utódját, a Xantus János Állatkertet is érdemes felkeresned. Ha épp esne az eső, akkor az állatkert mellett a belvárosi Fülezbástya meglátogatása is megfelelő program lehet.



TOP5

HELY, AMI ELVARÁSZOL

Gyönyörű és pihentető hely a természet közepén. Morajló, zubogó vize távolra is elhallatszik, a mellette megbúvó békés, patakos rész viszont olyan érzést nyújt, mintha egy oázisban járnál. Tökéletes helyszín piknikezésre. A felvív felől érkeve szép betonozott sója ad lehetőséget a kikötésre, kerékpárral is jól megközelíthető.



1. DENKPÁL HALLÉPCSŐ, DUNASZIGET

A Szigetköz legidősebb kastélya erődként emelkedik ki a Kisalföld síkjából. A 12. században fából készült épület többször megsérült és átépült, jelenlegi barokk formáját a 18. század második felében nyerte el. A Boldogasszony-kápolna a környék egyik legszebb gótikus műemléke, és a Héderváry család temetkezési helye is egyben, itt áll hazánk legidősebb fája, egy 800 éves tölgyfa.

Titkos tipp: Látogass el a kastéllyal szemközti parkba a burgonyabogár szobrához, amely a hazai növényvédelemnek állít emléket.



2. HÉDERVÁR: A KASTÉLY, A 800 ÉVES TÖLGY ÉS A BOLDOGASSZONY-KÁPOLNA



A „játsszóház” 2700 m² területen várja a természet törvényszerűségeinek lelkes felfedezőit. Az egykori magtár épületében berendezett interaktív kiállítás négy szintjén a négy őselemen keresztül fedezheted fel a Szigetköz, Magyarország és a világ csodáit. Izgalmas tudományos programok, 5D mozi és Planetárium is vár minden korosztályt.

3. FUTURA, MAGYARORSZÁG LEGNAGYOBB TUDOMÁNYOS JÁTSZÓHÁZA, MOSONMAGYARÓVÁR



A Pannonhalmai-dombság legmagasabb pontját népiesen „Nyúli Havasoknak” is nevezik. Itt áll a Lila-hegyi kilátó, amelynek 14 méteres, felújított tornyából remek körpanoráma nyílik a környékre. A kilátótól néhány méterre, a lőszel borított területeken a lezúduló esőzések meredekfalú vízmosásokat hoztak létre, közülük a legérdekesebb a 650 méter hosszú nyúli Szurdok, alján oldalakra vajt pincesorokkal és egykori barlanglakásokkal. Érdemes esti kivilágításban is megnéznéd a sort, csodás látvány!

4. LILA-HEGYI KILÁTÓ ÉS PINCESOR




Bármilyen környékbeli felsorolás kihagyhatatlan része az 1996 óta Világörökségnek számító Pannonhalmi Főapátság, hazánk legrégebbi monostora. A hozzá tartozó Arborétumban és a környékén pedig öt kontinenst képviselő mintegy közel ezerféle növény-, és mintegy 150 madárfaj között sétálhatsz. Itt vár rád Magyarország első Illatmúzeuma is: szippants bele az öt alapvető gyógynövénybe, kövesd végig a levendula lepárlás folyamatát és pillants bele a 17-18. századi szerzetesi gyógyászatba is!

5. PANNONHALMI FŐAPÁTSÁG ÉS KÖRNYÉKE

KERÉKPÁRTÚRA-AJÁNLÓ

1 BENCÉSEK NYOMÁBAN KÉT KERÉKEN

Az alábbi túra ideális kikapcsolódás, ha egy győri látogatást szeretnél összekötni egy kiadós biciklizéssel és egy igazi kulturális feltöltődéssel. A városból elindulva fokozatosan hagyd magad mögött a nyüzsgést, miközben kényelmesen suhansz a végig aszfaltos kerékpárúton. Écsen kanyarodj el a 82-es út mellől és haladj tovább Pannonhalma felé. Több helyen is megállhatsz a kialakított pihenőkben, de kis kitéréssel elmehetsz az Écs határában lévő kb. 100 éves ősfenyveshez is. Énekesmadarak élnek itt a fák között, de találkozhatsz gyurgyalaggal és zöldgyíkkal is. A 82-es úttól távolodva már messziről látszik a Főapátság. Érdeemes a túra végén az Arborétumban vagy az Apátsági Gyógynövénykertben, egy pohár levendulaszörp mellett kipihenni a fáradságaidat. Ha inkább a kilátást szeretnéd élvezni, tekerj ki a Boldog Mór-kilátóhoz és a Lombkorona tanösvényhez, és csodáld meg innen a tájat!

 **Túraútvonal:** Győr – Nyúl – Écs – Pannonhalma (vonattal vissza Győrbe)

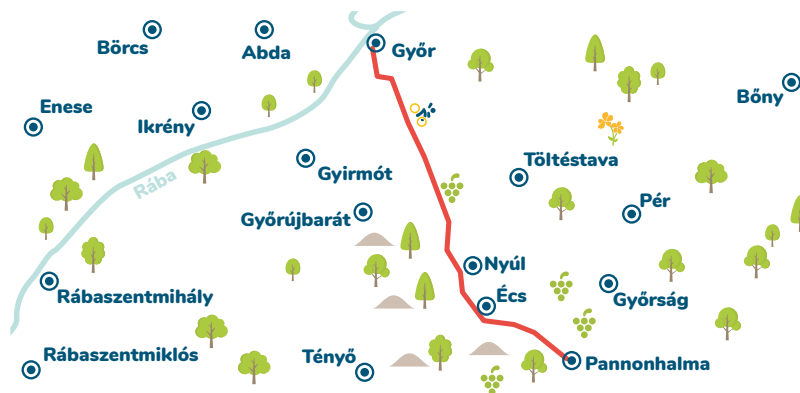
 **Túratípus:** vonaltúra

 **Táv:** 20,1 km

 **Szintemelkedés:** 65 m

 **Időigény:** 2 óra

 **Túra besorolása:** könnyű



LÁTNIVALÓK:

- Győr Barokk belvárosa és Városháza
- nyúli Szurdik (löszfalak) és pincesor
- Lila-hegyi kilátó, Nyúl
- Écsi ősfenyves
- Pannonhalmi Bazilika és altemplom
- Porta Speciosa és kerengő, Pannonhalma
- Főapátsági Könyvtár, Apátsági Galéria, Apátsági Pincészet, Pannonhalma
- Arborétum, Gyógynövénykert és Illatmúzeum, Pannonhalma
- Boldog Mór-kilátó és a Lombkorona tanösvény, Pannonhalma

Bővebb túraleírás és letölthető térkép:



aktivmagyarország.hu



KERÉKPÁRTÚRA-AJÁNLÓ



② KÉT KERÉKEN A SOKORÓI-DOMBSÁG SZÍVÉBEN

Az út első szakasza a hangulatos pihenőhelyekkel tűzdelt aszfaltos kerékpárút Pannonhalmáig, ahol érdemes egy kis pihenőt tenned. Ezután árnyas fák között, de továbbra is aszfaltos úton haladsz, majd Ravazdnál keresztezed a 82-es főútvonalat, ahol felfrissülhetsz a gyógyító forrásból. Innen egyre meredekebben haladsz felfelé a Sokorói-dombságban, a Pannonhalmi Tájvédelmi Körzet területén. Felérve, a Szent Pál hegyen keresztül lassan ereszkedni kezdesz Tényő felé, ahol szintén tarthatsz egy rövid pihenőt a forrásnál, a tájháznál vagy valamelyik kerékpárbarát fogadóban. Innen irány Győr – előbb csekély forgalmú közúton, majd újra kerékpárúton.

 **Túratípus:** körtúra

 **Táv:** 62,2 km

 **Szintemelkedés:** 301 m

 **Időigény:** 4-5 óra

 **Túra besorolása:** közepes

③ KERÉKPÁRRAL A SZIGETKÖZ ÉS A MOSONI-SÍK HATÁRÁN

Győrzámolyig érdemes a kerékpárút helyett hangulatos vízparti útszakaszként a töltést választanod. A folyó kanyarulatait követve ezután áttérhetsz a kerékpárútra, melynek ez a szakasza a kerékpárútra, melynek ez a szakasza a EuroVelo Európai Kerékpárút-hálózat része. A Mosoni-Dunán átkelve szántóföldek mellett élvezheted a tájat, viszont Mecser és Lébény között egyes szakaszokon változó forgalmú főúton. Lébényre beérve még emlékezetesebbé teheted a túrát, ha pihenésre a Szent Jakab, Árpád-kori templomot választod. Innen továbbra is könnyű út vezet Kunsziget felé. Az utolsó szakasz újra a Mosoni-Duna nyomvonalán haladó kerékpárúton vezet, majd a Jedlik Ányos hídon átkelve érkezel vissza Győrbe.

 **Túratípus:** körtúra

 **Táv:** 53,9 km

 **Szintemelkedés:** 155 m

 **Időigény:** 4-5 óra

 **Túra besorolása:** közepes

④ BICIKLIVEL HEGYEKEN, VÖLGYEKEN, HALMOKON ÁT

A kerékpárút elején rögtön szembe kerülsz egy nagyobb kihívással: fel kell jutnod Szent Márton-hegyre. A dombtetőn viszont kárpótol a Főapátság lenyűgöző látványa, melyet a várkörön sétálva még inkább megcsodálhatsz. A kezdeti erőpróba után könnyebb dolgod lesz: bár nem kerékpárúton, de jó minőségű, aszfaltos úton haladhatsz végig. A Sokorói-dombságban, csendes, tiszta levegőjű vidéken jársz – élvezd a csendet és a táj adta nyugalmat! Utad során érinted Tápot is, a dombság pannonhalmi vonulatán fekvő, hangulatos kis falut. Mielőtt visszatérsz Pannonhalmára, Ravazdon pihenj meg a Pándzsa-ér egyik forrásánál, Béla király kútjánál, és frissülj fel a forrás vizéből.

 **Túratípus:** körtúra

 **Táv:** 27 km

 **Szintemelkedés:** 196 m

 **Időigény:** 2-3 óra

 **Túra besorolása:** könnyű



5 BRINGÁS HULLÁMVASÚT

A Sokorói-dombság természeti szépségei igazi kikapcsolódást ígérnek ezen a túrán – a nehezebb szakaszok ellenére is. Az útvonal ráadásul különleges néprajzi élmény is: szinte minden faluban találkozhatasz nádfedeles, döngölt falú, múlt századi házakkal. Aszfaltozott, emelkedőkkel tarkított erdészeti úton jutsz el Sokorópátkára, innen Tényőig kisforgalmú közúton, majd – ismét erdei környezetbe érve – kijelölt kerékpárúton, néhol jelöletlen földúton haladsz. Ezen a szakaszon kisebb emelkedők és lejtők váltják egymást, és Écsig nagyon figyelned kell az erdei elágazásoknál a megfelelő irányra, de a csodálatos táj mindenért kárpótol, egészen vissza Pannohalmáig.

 **Túratípus:** körtúra

 **Táv:** 43,8 km

 **Szintemelkedés:** 454 m

 **Időigény:** 3-4 óra

 **Túra besorolása:** nehéz

6 TEKERGÉS A SZIGETKÖZ ÁRTERÉBEN

Dunaszigetről indulva megtekintheted a környék legöregebb és legnagyobb fűzfáját, majd hazánk első hallépcsőjét is. Innét az Öreg-Duna felé véve az irányt, annak partján egészen a dunaremetei kikötőig kerekeshatsz. Lipótra érve körbenézhetsz a Holt-Duna parti madárlesen, magadba szippanthatod a látványpékség illatát, ízeit. Egy csodálatos vadgesztenyefasoron keresztül érkezel Darnózelire, ahol a Horgony Tanya szeretettel vár. Majd Hédervár következik, ahol az ország legöregebb, 800 esztendő s tölgyfája áll. Innen egy másik úton visszaérsz Lipótra, majd onnan Dunaremetére, illetve Püskire, és egy hátsó földút mentén végül Dunaszigetre térsz vissza.

 **Túratípus:** körtúra

 **Táv:** 49,1 km

 **Szintemelkedés:** 26 m

 **Időigény:** 3-5 óra

 **Túra besorolása:** közepes



HÉDERVÁRI KASTÉLY - HÉDERVÁR

Bővebb túraleírások és letölthető térképek: aktivmagyarország.hu








GYALOGTÚRA-AJÁNLÓ

KILÁTÓTÚRA A NYÚLI HEGYEKBEN

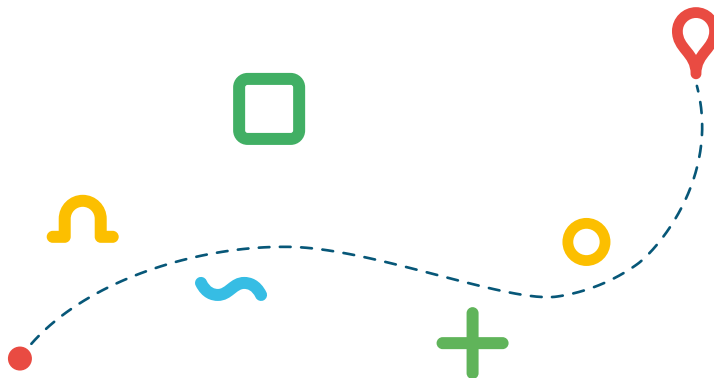
Győrtől csupán 8 kilométerre délre az erdőhatár alatti dombokon nagy múltú szőlőkultúra virágzik, a lösz-mélyutak falában hangulatos pincéket találsz. De nemcsak a táj csodás: egyik legszebb védett madarunkat, a színpompás gyurgyalagot is megpillanthatod itt.

Meredek emelkedőkön és köves lejtőkön haladsz, mielőtt néhány történelmi helyszínhez érnél. Győrújbarát-hegyen, a mára elpusztult Rákóczi-fa helyén emlékkő áll, nem messze tőle, a Kiáltó-hegyen pedig Napóleon emlékét őrzi a Francia-kő. Közvetlenül mellette egy kilátótorony, játszótér és pihenőhely vár, majd tovább haladva Nyúl felé a Lila-hegyi kilátóhoz érsz. Az építmény 12 oldalú teraszáról fantasztikus körpanoráma tárul eléed. A kilátóból kényelmes út vezet a nyúli szurdokvölgy borospincéi mellett, melyek egyikénél érdemes kis pihenőt tenned a visszaút előtt.

-  **Túratípus:** vonaltúra
-  **Táv:** 10,7 km
-  **Szintemelkedés:** 216 m
-  **Időigény:** 3-4 óra
-  **Túra besorolása:** könnyű

LÁTNIVALÓK:

- Győrújbaráti Pincesor
- nyúli Szurdik (löszfalak) és pincesor
- Lila-hegyi kilátó, Nyúl



Bővebb túraleírás és
letölthető térkép:



aktivmagyarország.hu



LILA-HEGYI KILÁTÓ – NYÚL

GYALOGTÚRA-AJÁNLÓ








BÉLA KIRÁLY KÚTJA – RAVAZD

MEGÉRINTENEK A LEGENDÁK

Ravazdon a forrás vizéből IV. Béla is felfrissült a tatárok elől menekülve, kövesd a példáját! A Villebald domb kanyargós útjain éred el a Szent Villebald templomromot, majd a Sólomos Szilveszter-kilátót. Állj meg, és gyönyörködj itt kicsit a kilátásban, érdemes!






Átkelve az Illaki erdőn az Imre-herceg hegyhez, majd a Tóthegyen keresztül a Boldog Mór-kilátóhoz érsz, ahonnan tiszta időben láthatod a Bakony északi vonulatait is. Ha ez nem lenne elég, a mellette lévő Lombkorona tanösvény közel 80 méter hosszú sétányáról is élvezheted a kilátást.

A kilátót az apátsággal egy sétaút köti össze, a túra végén ne hagyd ki az apátsági látogatást sem!

-  **Túratípus:** vonaltúra
-  **Táv:** 9,9 km
-  **Szintemelkedés:** 173 m
-  **Időigény:** 3-4 óra
-  **Túra besorolása:** könnyű

SZENT MÁRTON-HEGYÉNEK MEGHÓDÍTÁSA

Tápon a Hegysor nádfedeles tájházai egyedülálló látványt nyújtanak. A nagyrészt földúton haladó gyalogtúra átvezet a tápi szőlőn, melynek aljában hangulatos pincék húzódnak meg. Továbbhaladva, az egykori apátsági majornál egy istálló, egy nagyméretű kút és egy elhagyott hosszú cselédház emlékeztet a múltra. A Szent Imre-hegyen megbújó erdei kápolnához árnyas fasoron, csemetekertek mellett, majd az Illaki-erdőn keresztül jutsz el. A Tóthegyet elhagyva enyhe emelkedő vezet el a Pannonhalmi Főapátság Arborétuma és Gyógynövénykertje mellett, majd meredeken érsz fel a dombtetőre. Dél felé szép kilátásban, északi irányba nézve pedig már a Pannonhalmi Főapátságban gyönyörködhetsz.

-  **Túratípus:** vonaltúra
-  **Táv:** 12,1 km
-  **Szintemelkedés:** 198 m
-  **Időigény:** 3-4 óra
-  **Túra besorolása:** közepes








Bővebb túraleírások és letölthető térképek: aktivmagyarország.hu








TÁVOL A VÁROS ZAJÁTÓL

Ez a túra igazi kiszakadást ígér a mindennapok forgatagából. Tényőn több, szépen rendbe hozott nádfedeles házban gyönyörködhetsz, Felpéctől északra pedig futóhomok-dűnék sorakoznak majd előtted, melyeket a jégkorszak végi szél fújta ki. Ez a borókával benőtt terület a Sísek, a Fertő-Hanság Nemzeti Park része. Felpéce elhagyva szőlőtőkék között, majd csodás erdőben viszed az út. Szívd magadba a nyugalmat és töltekezz fel vele! A Hatostölgy Kajárpéc külterületén található 300 éves tölgyfa pedig 20 méteres magasságával és 6-8 méteres törzskerületével igazi különlegesség. Mielőtt visszatérnél Tényőre, pihenj meg a fa lombjainak árnyékában kialakított pihenőhelyen!

-  **Túrátípus:** körtúra
-  **Táv:** 18,2 km
-  **Szintemelkedés:** 268 m
-  **Időigény:** 5-6 óra
-  **Túra besorolása:** közepes






ERDŐK ÉS MEZŐK CSENDJÉBEN

Igazi kikapcsolódást ígérő túra – nagyrészt lakatlan hegyeken-völgyeken. Az első célpontod a Sólymos Szilveszter-kilátó, melyről körbe tekintve térképként terül elé a gyönyörű táj. Leereszkedve innen frissülj fel Ravazdon a forrás vizéből, ahogy a krónikák szerint IV. Béla király is tette! Ravazd települést elhagyva szántóföldek, rétek majd egyre sűrűbb erdők között vezet az utad – itt igazán élvezheted az erdő csendjét és hangjait. Kanyargós, dombos-tájon, sűrű erdőben, de végig aszfaltos úton haladsz, kisebb pihenőhelyekkel. Távol a lakott területtől, szőlők mentén is elsétálsz, majd egy kis tó mellett elhaladva érsz vissza Ravazd településre.

-  **Túrátípus:** körtúra
-  **Táv:** 17 km
-  **Szintemelkedés:** 273 m
-  **Időigény:** 5-6 óra
-  **Túra besorolása:** közepes

NYÚLON INNEN ÉS NYÚLON TÚL

Ez a vicces nevű természeti élménytúra igazi érdekességekkel vár. Pincék mellett és szurdokvölgyben sétálsz egészen a túra csúcspontjáig: a Lila-hegyi kilátóig. Nyúlón a Szurdik-vízmosás mellett haladsz, egy 600 méter hosszú, 20-30 méter magasságú óriási eső vízta homokkő szurdokvölgyben. Ha szívesen tennél látogatást ebbe a föld alatti világba, megteheted: több ezer literes fahordókat találsz itt. A szurdok meredek falában pedig partlakó madarakat is láthatsz, védett élőhelyükön. A tengerszint felett 313 méter magasan álló Lila-hegyi kilátóba hatvan lépcsőfokon jutsz fel a torony tetejében kiszélesített teraszra, de megéri a kaptató, mert csodás a kilátás!

-  **Túrátípus:** körtúra
-  **Táv:** 16,3 km
-  **Szintemelkedés:** 360 m
-  **Időigény:** 5-6 óra
-  **Túra besorolása:** közepes



NYÚLI PINCESOR

ZARÁNDOKTURIZMUS



CAMINO BENEDICTUS - TIHANY ÉS PANNONHALMA KÖZÖTTI ZARÁNDOKÚT

MI IS A ZARÁNDOKLAT?

A zarándoklás egy külső és belső utazás, egyszerre mozgatja meg a zarándokot fizikailag és lelkileg. A zarándoklás lényege saját magunk kimozdítása a komfortzónánkból, határaink átlépése, kiszakadás a hétköznapiakból. A zarándok útra kel, hogy saját magával találkozzon. Távolról pillantson rá az életére, közelebb kerüljön belsőjéhez.

Akár hívőként, akár keresőként, akár konkrét céllal, akár csak egy igazán mély kikapcsolódás vágyával indulsz neki, a zarándoklat során nagyon fontos a tudatosság, a csend, elmélyültség, befelé figyelés – de a természet mindebben igazán segítségére lesz. Az utat végigjárva, ha nem is látványos a változás, de biztosan nem ugyanaz az ember fog visszatérni, mint aki elindult.



EL CAMINO MAGYARORSZÁGON, A SZENT JAKAB-ÚT

Európa legismertebb és legnépszerűbb zarándokútvonala az El Camino, amelynek két magyarországi ága is létezik. Ezeken elindulva a kagyló jelzéseket követve akár Budapest közepéről, akár a Tihanyi Bencés Apátságtól egészen Santiago de Composteláig is elgyalogolhatunk, de a hazai zarándokok által legkedveltebb végpont a lébényi Szent Jakab-templom.

CAMINO HÚNGARO

Budapestről a Nulla kilométerkőtől indulva, átszelve a Gerecsét, érintve a zsámbéki romtemplomot, a tatai Öreg-tavat, Pannonhalma apátságát és Győrt, jutunk el Lébényig. Innen kijelölt úton folytathatjuk a zarándokutunkat a Hanságon keresztül Mosonmagyaróvárt érintve a határig akár Pozsony, akár Ausztria felé.

CAMINO BENEDICTUS

Tihanyból indulva a bencés monostorokat összekötő úton zarándokolhatunk a Balaton-felvidéken és Bakonyon keresztül. Bakonybélben, Pannonhalmán és Győrben is bencés szerzetesekkel találkozhatunk. Az út Pannonhalmán egyesül a Budapestről induló úttal.



SZENT JAKAB-TEPLOM – LÉBÉNY

Zarándokszállásokat, útleírásokat, praktikus információkat a zarándokutat kialakító és gondozó Szent Jakab Baráti Kör Egyesület honlapján, a sentsjakabut.hu oldalon találsz.

SZIGETKÖZI VÍZI KISOKOS

15 útravaló, amit vízre szállás előtt érdemes tudnod

Kedves Víziturista!

Mielőtt lapátot fognál, fontos néhány dolgot tudnod, hogy a biztonságos túrázás mellett a lehető legjobb természeti élményt éld át úgy, hogy közben az élővilágot sem zavarod.

Vízre szállás előtt mindig ellenőrizd a felszerelést, lyukas vagy légkamra nélküli hajóval vízre szállni tilos!



Javasoljuk, túrázz szakvezetővel, mert a Szigetköz összetett, és nagyrészt védett rendszere így tárul fel igazán előtted!

Ha nem tudsz úszni, vagy 16 éven aluli vagy, viselj mentőmellényt a vízben, és indulás előtt arról is győződj meg, hogy szabályosan csatoltad-e be!



Vízreszállás előtt mindenképp használd a kijelölt toalettet, mert útközben erre nem lesz lehetőséged!

Viharos idő és árvíz esetén soha ne szállj vízre!



Ittas állapotban evezni tilos!

Mindenki egyéért, egy mindenkéért! Köteles vagy a balesetet szenvedőnek azonnal segíteni (amennyiben ez önmagad komoly veszélyeztetése nélkül megoldható) és ha szükséges, további segítséget hívni.



Csak a hullámokat hagyd magad mögött! Nem kijelölt megállóhelyen semmilyen hulladékot ne hagyj magad után!

Magántulajdonú stéget, úszóművet csak engedéllyel, vagy veszély esetén használhatsz.



A vadkempingezés izgalmas, viszont a Szigetköz védett területein ez szigorúan tilos!

Tilos áthaladni és kikötni a fokozottan védett területeken és a tiltó táblával jelölt egyéb helyeken is!



Hallépcsőben és fokozottan védett területeken fürdőzni és evezni tilos! A kempingek területén és a kijelölt fürdőhelyeken, pedig kizárólag napolaj, naptej és egyéb vegyszerek használata nélkül, reggel 8-tól este 8-ig megengedett a fürdőzés. Ezt követően hagyd, hogy az itt élő állatok is visszatérjenek az otthonukba!

Ne lárμάzz a vízen! Az itt élő állatoknak ez az otthonuk, te csak vendégként érkezel ide. A lehető legkisebb hanghatással közlekedj a vízen, kerüld a hangoskodást, zenehallgatást!



Ha másik vízi járművel találkozol, légy előzékeny, térj ki jobbra, és segítsd a másik tovább haladását! Ez egyformán vonatkozik evezős és gépi meghajtású hajókra is.

Jó ha tudod, hogy a Duna árvízvédelmi töltésének a használata, valamint Dunakiliti Duzzasztómű és a fenékküszöb területére a gépjárművel történő behajtás engedélyköteles. Engedélyt Ásványrárón, a Szigetközi Szakasz mérnökségen vásárolhatsz.



Bővebb információt a természetvédelmi hatósági engedélyhez kötött tevékenységekről a szigetkozportal.hu/hu/informaciok/letoltheto-kiadvanyok weboldalon olvashatsz.

VÍZITÚRA-AJÁNLÓ SZAKVEZETÉSSSEL

DUNASZIGETI EVEZŐS KÖRTÚRA

Dunasziget vízrendszere országosan a legösszetettebb és legváltozatosabb. Kitűnő választás kezdőknek, kisgyermekes családoknak és vérbeli profiknak egyaránt. Itt mindenki találhat magának élményt, kihívást és kalandot.

A kisvesszősi kikötőből indulva egy mesebeli vízi ösvényen fedezheted fel a kormoránteletet, a halbölcsőt, a Denkpáli hallépcsőt, valamint az utolsó ártéri pásztorzállást és legelőt. A szakadó partokon az ártér különleges lakóinak, a hódoknak lakhelyére, hódüregekre is lelhetsz, szerencsés esetben pedig még magával az állattal is találkozhatasz.



Túratípus: vízikörtúra szakvezetéssel



Táv: 8,6 km



Időigény: 2-4 óra



Túra besorolása: könnyű

**Bővebb túraleírások és letölthető térképek:
aktivmagyarország.hu**




DENKPÁLI HALLÉPCSŐ



IZGALMAS EVEZÉS A VADONBAN

Ez a túra rendkívül változatos: szűk, zúgókkal fűszerezett kis ágakat ugyanúgy érint, mint széles, lassú szakaszokat, és egykori kavicsbányatavak mellett is elhalad. Az útvonal csak folyásiránnyal evezhető, és megkövetel némi evezős rutint. A nap egy jó kerékpározással indul szálláshelyedről a Rajka határában lévő trianoni zsiliphez, ahol hajóra cseréled a bringádat és megkezdődik a kalandos út a vadregényes szigetvilágba. A túra végén Dunakilitire érkezel – ahová időközben átkerül a bringád is – innen nyeregbe pattanva juthatsz vissza a szállásodra. Jó, ha tudod, hogy a túra bizonyos szakaszai március 15. és június 15. között a természeti értékek megóvása érdekében nem járhatók. Indulás előtt érdeklődj az öko-mobil túra részleteiről a szervezőnél, a Pisztráng Kör Egyesületnél.

 **Túratípus:** kerékpáros és vízitúra szakvezetéssel

 **Táv:** 14,7 km

 **Időigény:** 3-5 óra

 **Túra besorolása:** közepes

EVEZÉS AZ ÁSVÁNYI VADONBAN

Ásványrárón, az evezős kikötőből indul ez a rendkívül változatos körtúra. Az egész Ásványi-szigetvilág fokozott védelmet élvez, ezért nem látogatható, viszont a szakvezető sok érdekességet megoszt róluk. Megismerhetsz frissen víz alá került területeket, keskeny és széles ágakat, sőt az Árvai-zárásnál alacsony vízállás esetén a Szigetköz egyetlen II. világháborús elsüllyedt betonhajóját is megnézheted. Ezután az úgynevezett hallépcsőhöz érkezel, majd a főágon keresztül jutsz vissza a kikötőbe.

 **Túratípus:** vízikörtúra szakvezetéssel

 **Táv:** 13,2 km

 **Időigény:** 3-5 óra

 **Túra besorolása:** közepes

A túrákra jelentkezni a hasznos elérhetőség oldalon található szolgáltatóknál tudsz.

VÍZITÚRA-AJÁNLÓ

DUNAKILITI EVEZŐS KÖRTÚRA

Dunakiliti környéke sok különlegességet tartogat a vízen közlekedők számára, hiszen a víz nyugodt folyását néhol gyorsabb sodrású ágak, illetve elbontott zárások teszik izgalmassá – amihez viszont nem árt, ha ül a hajóban egy rutinos kormányos. A túra érintetlen szépségű mellékágakon, csendes csatornákon és öblökön vezet át, amiket időnként gyors, zátonyokkal tarkított szakaszok színesítenek. A túra második részében, Doborgaznál egy nyugodtan hömpölygő széles ágból átemeléssel haladhatsz tovább. Itt a nyári nagy melegben fürödhetsz is egy jót.



Túratípus: vízikörtúra önállóan vagy szakvezetéssel



Táv: 10,5 km




Időigény: 2-4 óra



Túra besorolása: közepes


Bővebb túraleírások és letölthető térképek:
aktivmagyarorszag.hu





FEDEZD FEL ÖNÁLLÓAN A SZIGETKÖZI AKVÁRIUMOT, A GAZFÜI-DUNÁT

A Zátonyi-Duna a Szigetköz egyik legvarázslatosabb Duna ága. Kezdő vízitúrázó családok, csapatok számára ideális terep. Vize nyáron gyorsan átmelegszik, így néhány kijelölt fürdőhelyen jól lubickolhatsz benne, természetesen a kisokosban leírt szabályok betartása mellett. Lassú sodrásának és a sok vízinövénynek köszönhetően vize kristálytiszta, így részletesen szemügyre veheted itt a víz alatti világot is. A tavi- és tündérrózsák alatt hullámzó hínárfajok és az ágakon növekvő édesvízi szivacsok, valamint a köztük bújócskázó kisebb-nagyobb halak, felreppenő jégmadarak, gémekek teszik felejthetlenné ezt a túrát. Vízre szállásra a legalkalmasabb a Pisztráng Kör Egyesület Tündérsziget Ökoparkja, ahol ladikot, 1-2 személyes kajákat, 4 és 12 személyes kenut, illetve SUP-ot is bérelhatsz.

 **Túratípus:** vízitúra önállóan vagy szakvezetéssel


 **Táv:** 11,6 km

 **Időigény:** 2-3 óra

 **Túra besorolása:** könnyű

HIDAK ÉS CSÚSZDÁK – KALANDOS VÁROSNÉZÉS A LAJTÁN

A Lajta az Alpok északkeleti utolsó vonulataiból ered és Mosonmagyaróváron torkollik a Mosoni-Dunába. Izgalmas körtúra a mosonmagyaróvári Itató strandtól a Lajta-zsilipig, majd átmenést követően a város szívében. A mosonmagyaróvári belvárosi szakasza a Lajta-zsiliptól a Malom-ágon át a Mosoni-Dunáig terjed. Ez az ág a legeredetibb nyomvonalon kanyarogva az óvári várat övező árok vízpótlását is adta, valamint több ágra szakadva a Magyaróvár városfalát is óvta. Az út során nagyszerű éttermek és kávéházak is várnak, feltöltődési lehetőséget nyújtva. A Főhercegi malom alatt két lépcsőben úgynevezett hajócsúszda vezet kb. 1,5 métert lefelé, majd a Mosoni-Dunára érkezve az MVSE csónakházában kikötve ér véget a túra.

 **Túratípus:** vízikörtúra önállóan vagy szakvezetéssel

 **Táv:** 10,4 km


 **Időigény:** 2-3 óra

 **Túra besorolása:** könnyű

A túrára jelentkezni a hasznos elérhetőség oldalon található szolgáltatóknál tudsz.

PANNONHALMI BORVIDÉK

Legkisebb és egyben legősibb borvidékünk. A rómaiak is termesztettek szőlőt a vidéken, de a Honfoglalás után 996-ban, a Szent Márton-hegyen letelepedett első bencések adtak igazi lökést a szőlőtermesztésnek. A Pannonhalmi Apátság alapítólevelében (Szent István, 1002) már említést tesznek a szőlőről, mint elsőrangú, tized alá eső terményről. Az ásványi anyagokban gazdag talajösszetételnek köszönhetően a terület a jellemzően aromás, kissé vastagabb fehérborok kitűnő termőhelye. Ezen kívül a borvidék borai jellemzően alkoholban gazdagok, nem ritkán fűszeresen illatosak és sokáig érlelhetők.



CSERI PINCÉSZET

Nyúlón, a Panoráma utcában bújik meg a többszáz éves múltra visszatekintő, löszfalba vájt pince. A hely annyira eldugott, hogy véletlenül belebotlani nem lehet, de előre bejelentkezve 10 főtől látogatható. Ha az időbe belefér, mindenképpen érdemes ezt a kiemelkedő minőségű palackos borairól ismert borászatot meglátogatnod. Választhatsz borkóstolást borkorcsolyával vagy bőséges paraszttállal is, a túrázókat vagy a kerékpárral érkezőket plusz egy kóstoló tétellel jutalmazták. Egy-másfél órás túrával érhető el a Lila-hegyi kilátó, a gyalogos túra idejére pedig a kerékpárok biztonságosan elhelyezhetők a borászatnál.

PANNONHALMI FŐAPÁTSÁG

A pannonhalmi bencés monostor szerzeteseinek életét közel ezer éven át nap mint nap végigkísérte a szőlő és a bor. Az államosítás idejének kényszerszünetét követően a régi apátsági birtokok visszavásárlásával, szőlőtelepítéssel, valamint új pince és borház kialakításával a 2000-es évek elejére sikerült teljesen újratekinteni a szőlő- és borművelő hagyományt. A borászat épülete azóta egész évben nyitva áll a turisták előtt. Az idegenvezetés során a szőlőművelési tradíciókkal és a gravitáció, modern borászati technológiával is megismerkedhetsz, a teraszon és a pinceágakban pedig izgalmas, informatív borkóstolón is részt vehetsz.





HANGYÁL PINCESZET

Hangyál Balázs és családja a borvidék csodás panorámájú dűlőiben megszállottan műveli a szőlőt és készíti az ízletes borokat. Dűlőtúrákkal, Borcamino-val és további élményeket adó rendezvényekkel várják az aktív szórakozást kedvelő, borértő közönséget. Magas minőségű boraik kóstolása a borvidék szívében található modern borkóstoló termükben és a rendkívüli panorámájú borterazon lehetséges. A pincészet a közeli kerékpárútról is könnyen megközelíthető.

BABARCSI SZŐLŐBIRTOK ÉS PINCE

A Kisalföld peremén, Győrújbaráton található immár második generációs borászatot 1980-ban alapította a Babarcsi család. Meggyőződésük, hogy a Pannonhalmi borvidék országos elismertséget a reduktív fehérborokkal szerezhet, ennek szellemében készítik a borokat és végzik a fajtaváltást. Boraik több Michelin-csillagos étterem kínálatába is bekerültek. A család sokat tett azért, hogy a borturizmus beinduljon a borvidéken. Előzetes bejelentkezés alapján hatnyolc tételes borsorral, hideg borkorcsolyával vagy borvacsorával fogadják a vendégeket.



HASZNOS ELÉRHETŐSÉGEK

VÍZITÚRASZERVEZŐK:

Aranykárász Camping Rajka

9224 Rajka, Kossuth Lajos utca. A falutól keletre 2 km-re a Mosoni-Duna parton.

☎ +36 30 216 4122

✉ info@aranykarasz.hu

📍 aranykarasz.hu

Esthajnalcsillag Kemping

8234 Kisbodak

☎ +36 20 431 9220

✉ info@vizilo-vizitura.hu

📍 szigetkoz-vizitura.hu

GreenEx Szigetközi Szabadidős és

Rekreációs Egyesület

9174 Dunaszeg, Fő u. 2.

☎ +36 30 983 0166

✉ info@greenex.hu

📍 greenex.hu

Jégmadár Vízitúrák

9226 Dunasziget, Galambos u. 24.

☎ +36 20 566 8196

✉ bencenemeth1@hotmail.com

📍 jegmadarviziturak.hu

Mosonmagyaróvári

Vízisport Egyesület

9200 Mosonmagyaróvár, Strand u. 16.

☎ +36 30 994 7262

✉ mvse1993@t-online.hu

📍 mvse.gportal.hu

Nagyszigeti sátorozóhely

9226 Dunasziget, Dózsa György utca

☎ +36 20 442 8501

✉ nagyszigetisatorozo@gmail.com

📍 nagyszigetisatorozo.hu

Part Camping

9177 Ásványráró, Kikötő u. 51.

☎ +36 70 625 4881

✉ info@partcamping.hu

📍 partcamping.hu

Party Csárda – Szabadidőpark

9228 Halászi, Dunasétány

☎ +36 30 272 9015

✉ szomti@freemail.hu

📍 partyszabadido.hu

Pisztráng Kör Egyesület

9226 Dunasziget, Fő u. 65.

☎ +36 20 228 5220

✉ info@pisztrangkor.hu

📍 pisztrangkor.hu

Szürke Hód Vízitúrák

9226 Dunasziget, Duna utca

☎ +36 20 464 5012

✉ janicsistvan24@gmail.com

📍 szigetkozcamping.hu

Vadvíz Kemping

9225 Dunakiliti, duzzasztómű

☎ +36 30 486 6922

✉ info@vadviz-kemping.hu

📍 vadviz-kemping.hu

EGYÉB AKTÍV PROGRAMOK:

Fertő-Hanság Nemzeti Park Igazgatóság

9435 Sarród, Rév-Kócsagvár

☎ +36 30 166 0950

✉ info@fhnp.hu

📍 ferto-hansag.hu

Futura Interaktív Természettudományi

Élményközpont

9200 Mosonmagyaróvár,

Szent István király u. 142.

☎ +36 96 566 280

✉ info@futuramoson.hu

📍 futuramoson.hu

Xantus János Állatkert

9027 Győr, Kiskútliget

☎ +36 96 618367

✉ zoogyor@zoogyor.com

📍 zoogyor.com

Mobilis Interaktív Kiállítási Központ

9026 Győr, Vásárhelyi Pál u. 66.

☎ +36 96 618 118

✉ mobilis@mobilis-gyor.hu

📍 mobilis-gyor.hu

Szigetköz Kalandpark

9200 Mosonmagyaróvár, Rudolf-liget

☎ +36 20 918 0266

✉ szigetkozkalandpark@gmail.com

📍 szigetkozkalandpark.hu

Szigetköz TDM – Tourinform

9200 Mosonmagyaróvár, Magyar u. 9.

☎ +36 96 206 304

✉ info@szigetkozportal.hu

📍 szigetkozportal.hu

Látogatóközpont, Győr

9021 Győr, Baross Gábor út 21.

☎ +36 96 311 771

✉ gyor@tourinform.hu

📍 hellogyor.hu

Pannonhalma Porta Látogatóközpont

9090 Pannonhalma, Mátyás király utca 3.

☎ +36 96 960 072

✉ pannonhalma@tourinform.hu

📍 https://porta.pannonhalma.hu/

Ürmös Porta

9090 Pannonhalma, Tóthegy 89.

☎ +36 30 585 9930

✉ urmosalapitvany@gmail.com

📍 facebook.com/urmosporta

Pannonhalmi Apátsági Pincészet

9090 Pannonhalma, Vár 1.

☎ +36 96 570 222; +36 30 742 7303

✉ pinceszet@osb.hu

📍 apatsagipinceszet.hu

Cseri Pincészet

9082 Nyúl, Panoráma u. 7.

☎ +36 30 421 7415

✉ cseripince@gmail.com

📍 cseripinceszet.hu

Hangyál Pincészet

9082 Nyúl, Héma u. 208.

☎ +36 30 756 8789

✉ info@hangyalpinceszet.hu

📍 hangyalpinceszet.hu

Babarczi Szőlőbirtok és Pince

9081 Győrújbarát, Óvoda u. 33.

☎ +36 30 444 6929

✉ info@babarczipince.hu

📍 babarczipince.hu

AZ AKTÍVAN ITTHON KIADVÁNYSOROZAT EDDIG MEGJELENT KÖTETEI:



Lapozz bele
a kiadványainkba!

- | | | |
|--------------------------------|--------------------------------------|-------------------------------------|
| 1 Soproni-hegység és Fertő-táj | 11 Vértes és Gerecse | 20 Mátra |
| 2 Kőszegi-hegység | 12 Velencei-tó és Völgyvidék | 21 Bükk |
| 3 Vasi-Hegyhát | 13 Mecsek és Villányi-hegység | 22 Aggteleki-karszt és Cserhát |
| 4 Órség és Vendvidék | 14 Gemenc | 23 Zemplén |
| 5 Szigetköz és Pannonhalm | 15 Dunakanyar | 24 Tokaj-Hegyhalja és Bodrog-völgye |
| 6 Bakony | 16 Budapest | 25 Felső-Tisza-vidék és Nyírség |
| 7 Balaton-felvidék | 17 Börzsöny | 26 Tisza-tó és Hortobágy |
| 8 Murafölde és Kis-Balaton | 18 Cserhát | 27 Körösök vidéke |
| 10 Zselic | 19 Palócföld/Novohrad-Nógrád Geopark | 28 Magyarország vizei |

AKTÍVAN A SZIGETKÖZBEN ÉS PANNONHALMÁN

**Ahol az ezerarcú szigetvilág
és az ezeréves világörökség összeér**

Kiadó: Aktív- és Ökoturisztikai Fejlesztési Központ Nonprofit Kft.

Nyomdai kivitelezés: CC Printing Kft.

Kiadás éve: 2023, Ingyenes kiadvány

A kiadvány termék megjelenítést tartalmaz!





AKTIVMAGYARORSZAG.HU

f Aktív Magyarország @ aktiv.magyarország