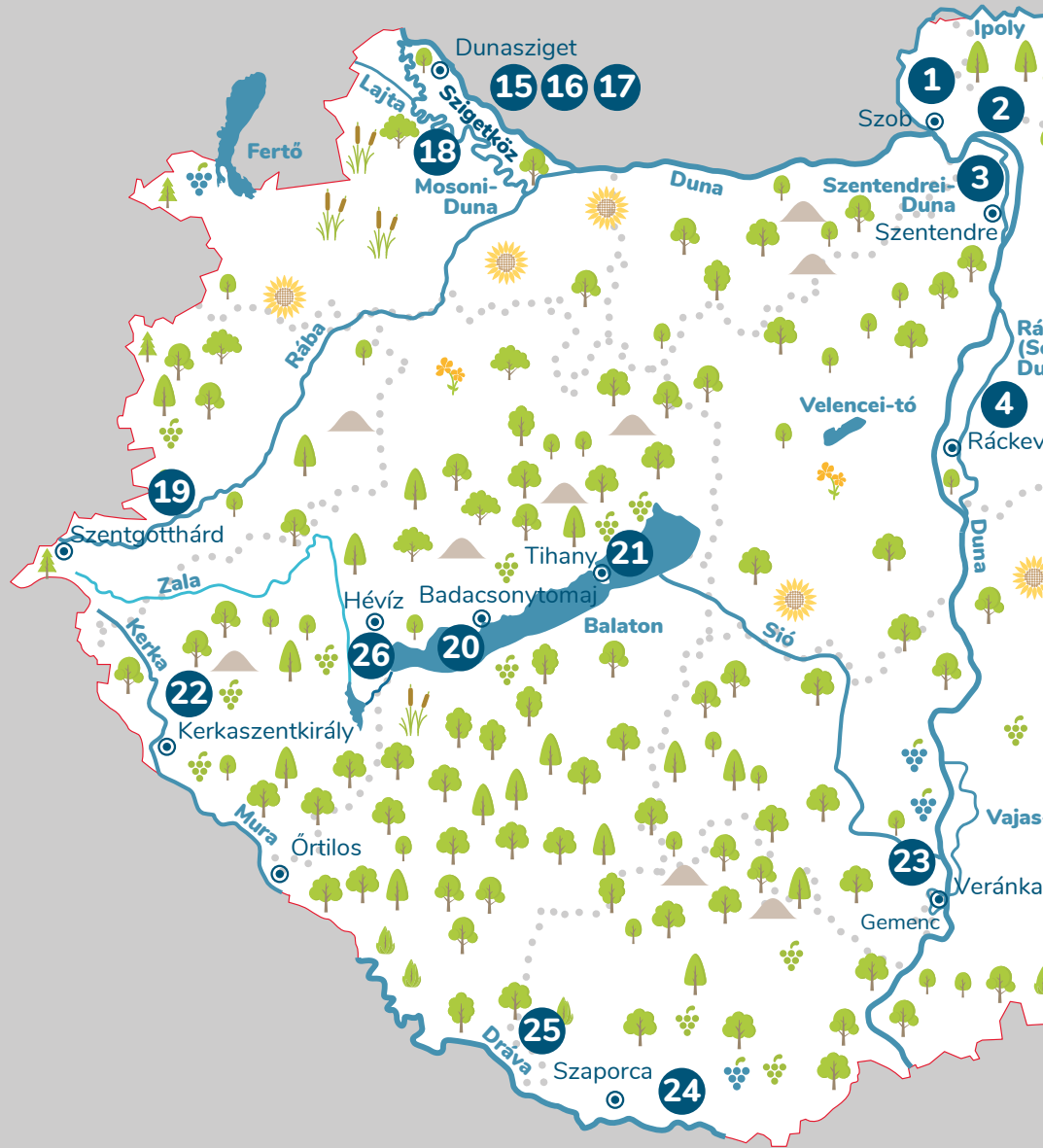
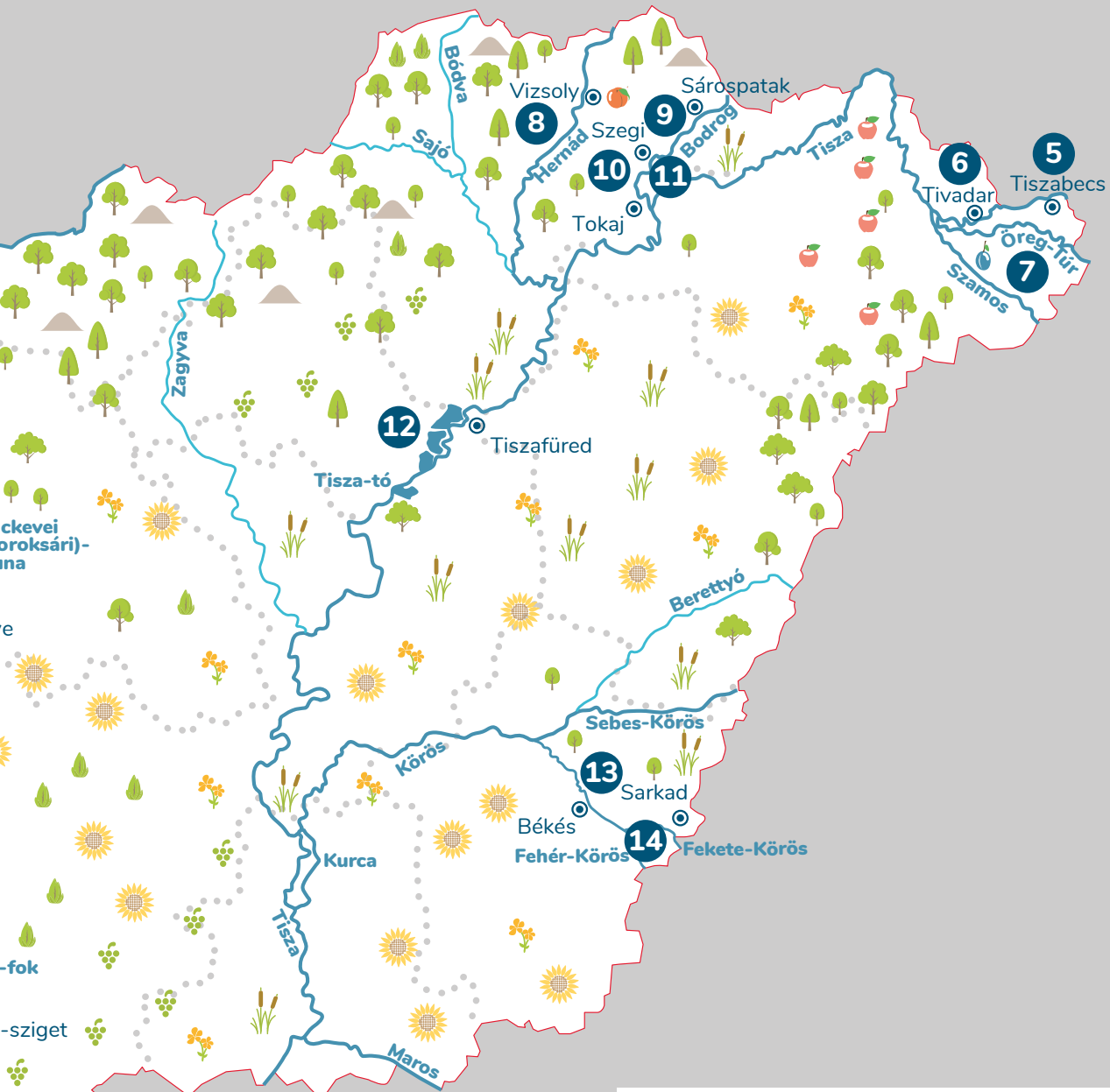


AKTÍVAN MAGYARORSZÁG VIZEIN

Aktívan Magyarország vizein





A számok a kiadványban található ajánlott vízitúrákat jelölik.

AKTÍVAN A HAZAI VIZEKEN

A vízpart szinte mindenkiben kellemes emlékeket idéz: dunai, balatoni élményeket, tiszai túrák bográcsozásait, vagy a kedvenc regényhősök, Tutajos vagy éppen Winnetou kalandjait. Ezek az élmények nemcsak gyerekként, hanem felnőttként is kikapcsolnak és feltöltenek. Magyarország egyedülállóan értékes vizes élőhelyekkel rendelkezik. Változatos, vadregényes folyók és tavak közül válogathatsz, ha új nézőpontból, a vízről szeretnéd felfedezni a hazai tájakat. Itthon a vízitúrahelyszínek széles skálája vár rád a lomhán, kényelmesen kanyargó Bodrogtól és a lassú folyású Zagyván át egészen a vadabb szakaszokkal rendelkező Hernád és Dráva folyókig. Ennek a sokszínűségnek köszönhetően biztos, hogy megtalálsz a kedvednek és az erőnlétednek megfelelő kihívást. Akár egy láblógatós nyaralást, akár egy kerékpáros vagy gyalogtúrás aktív hétvégét tervezel, tájékozódj a környéken megtalálható vízitúra lehetőségekről is! Az ország egyre több pontján találsz kiépített vízitúra-útvonalakat, megállóhelyeket, ahol akár felszerelést és hajót is bérelhetsz. Ismerd meg a víz birodalmát, fedezd fel a hazai tájakat új szemszögből, ragadj lapátot és evezd be Magyarországot!



LÉGY BIZTONSÁGBAN A VÍZEN!

Ahhoz, hogy a vízitúra alatt igazán jól érezd magad, a felkészülésre is szánj elég időt!
Fontos, hogy a túrákon minden esetben vegyen részt egy felelős, vízitúra-vezetői ismeretekkel és rutinnal rendelkező személy is.

A túra előtt tájékozódj az időjárásról, tervezd meg az útvonalat, gondold végig a pihenőhelyeket és az esetleges sátorozóhelyeket! Ügyelj az időbeosztásra, hogy lehetőleg ne kelljen sötétben kikötő- vagy táborhelyet keresned!

Indulás előtt ellenőrizd a felszerelést: strapabíró és vízálló kellékek (például: vízálló táska) elengedhetetlenek, mert a legmelegebb nyári napon is bármikor leszakadhat egy zápor vagy hűvösebbre fordulhat az idő. Ráadásul itt arra is gondolnod kell, hogy a féltett értékeidnek se legyen baja egy esetleges beborulás esetén sem. A hajóba való bepakolásnál mindig ügyelj a megfelelő súlyelosztásra!

A vízen töltött időszakban különösen figyelj a megfelelő napvédelemre, hiszen ilyenkor fokozottan ki vagy téve az UV-sugárzásnak. A naptej mellett hosszú ujjú, jól szellőző felsőruházat védi leghatékonyabban a felsőtestedet, válladat a leégéstől, a lábadra pedig kenőzés közben érdemes egy törölközőt terítened. Egy szalmakalap vagy más fejfedő megóv a napszúrástól.

A folyamatos folyadékbevitel is nagyon fontos, így mindenképpen vigyél magaddal legalább egy liter vizet!

Jó utat!



További információ:
evezzitthon.hu



VÍZI KISOKOS

15 útravaló, amit vízre szállás előtt érdemes tudnod

Mielőtt lapátot fognál, fontos néhány dolgot észbe véssz, hogy a biztonságos túrázás mellett a lehető legszebb természeti élményt éld át úgy, hogy közben az élővilágot sem zavarod.

Vízre szállás előtt mindig ellenőrizd a felszerelést!



Ha először mész vízitúrázni, javasoljuk, hogy állóvizet válassz, vagy túravezetővel indulj el!

Ha nem tudsz úszni, vagy 16 éven aluli vagy, viselj mentőmellényt a vízben, és indulás előtt győződj meg arról is, hogy szabályosan csatoltad-e be!



Vízreszállás előtt mindenképpen használd a kijelölt illemhelyet, mert útközben erre nem lesz lehetőséged!

Viharos időben, viharjelzés és árvíz esetén soha ne szállj vízre!



Ittas és bódult állapotban evezni tilos!

Mindenki egyért, egy mindenkéért! Köteles vagy a balesetet szenvedőnek azonnal segíteni (amennyiben ez önmagad komoly veszélyeztetése nélkül megoldható), és ha szükséges, további segítséget hívni.





Csak a hullámokat hagyd magad mögött! Nem kijelölt megállóhelyen semmilyen hulladékot ne hagyj magad után!

Magántulajdonú stéget, úszóművet csak engedéllyel, vagy veszély esetén használhatsz.



Vízitúra előtt tájékozódj, hogy a helyszínre szükséges-e belépési vagy túraengedély (Bodrogzug, Dráva).

Tilos áthaladni és kikötni a fokozottan védett területeken, valamint a tiltó táblával jelölt egyéb helyeken!



Fokozottan védett területeken fürdőzni és evezni tilos!

Ne lárμάzz a vízen!
Az itt élő állatoknak ez az otthonuk, te csak vendégként érkezel ide. A lehető legkisebb hanghatással közlekedj a vízen, kerüld a hangoskodást, zenehallgatást!



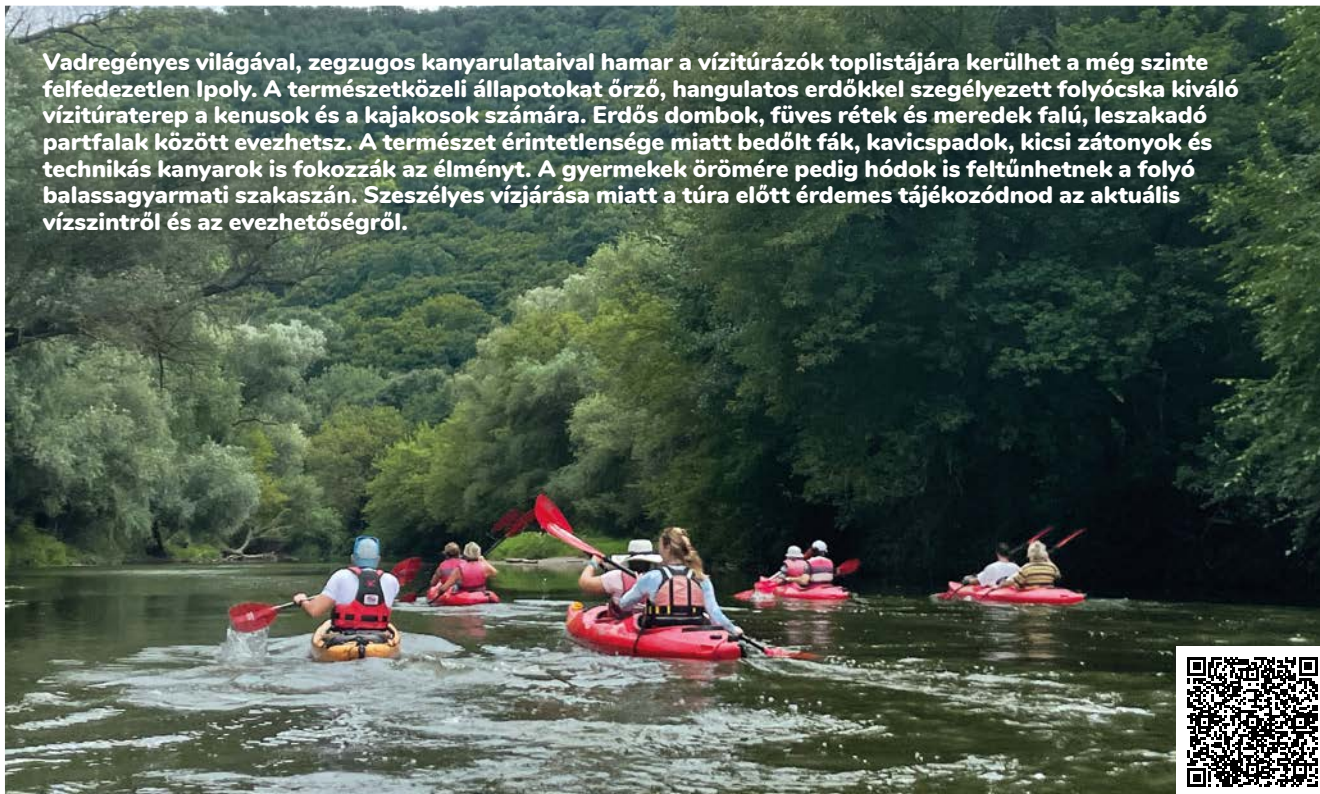
Ha másik vízi járművel találkozol, légy előzékeny, térj ki jobbra, és segítsd a másik továbbhaladását! Ez egyformán vonatkozik evezős és gépi meghajtású hajókra is.

Fontos, hogy ismerd meg a vízi közlekedés szabályait és a hajózási szabályzatot!



A DUNAKANYAR LEGHANGULATOSABB VÍZÉN – IPOLY

Vadregényes világával, zegzugos kanyarolataival hamar a vízitúrázók toplistájára kerülhet a még szinte felfedezetlen Ipoly. A természetközeli állapotokat őrző, hangulatos erdővel szegélyezett folyócska kiváló vízitúraterep a kenusok és a kajakosok számára. Erdős dombok, füves rétek és meredek falú, leszakadó partfalak között evezhetsz. A természet érintetlensége miatt bedőlt fák, kavicspadok, kicsi zátonyok és technikás kanyarok is fokozzák az élményt. A gyermekek örömeire pedig hódok is feltűnhetnek a folyó balassagyarmati szakaszán. Szeszélyes vízjárása miatt a túra előtt érdemes tájékozódnod az aktuális vízszintről és az evezhetőségről.



Bővebb túraleírás és letölthető térkép: aktivmagyarország.hu

1 KAJAKKAL AZ IPOLYON – IPOLYTÖLGYESTŐL SZOBIG

Ipolytölgyes környékén a folyó nagyon szép, szabályozatlan szakaszán indul a túra, hangulatos öblökkel, megállásra, fotózásra csábító kis szigetekkel. Ha korán reggel indulsz, akkor ráadásul rengeteg vízimadarat, például kócsagot, gémet, récéket és jégmadarat is megfigyelhetsz útközben. Szob előtt a nyugodt víz a Duna visszaduzzadását jelzi, nemsokára bele is ömlik a kis folyó a hatalmas folyamba. Itt már alig kell evezned, hiszen remek sodrás segíti a haladást, ám fokozott figyelemmel is kell lenned az Ipolyon nem jellemző, itt viszont erős vízi forgalomra, nagy hajókra, motorcsónakokra.

 **Túraútvonal:** Ipolytölgyes – Szob

 **Táv:** 18 km

 **Időigény:** 5 óra

 **Túra besorolása:** közepes



A Duna legszebb szakasza a Dunakanyar, igazán látványos a hegyek között áttörő folyam. Külön izgalmassá teszi ezt a részt, hogy innen akár Budapest széléig is bevezhetsz. A Szentendrei-sziget északi csúcsáról egyedülálló kilátás tárul eléd: a visegrádi Fellegvár és a Börzsöny hegyei emelkednek a folyó fölé.


Hagyományosan vízitúraközpontnak számító szakaszain (többek között a szentendrei ágon és a budapesti Római-parton) több helyszínen bérelhetsz felszerelést az evezéshez.

A Duna a magyar közlekedés fontos színtere a történelem kezdete óta és ma is. Éppen ezért körültekintően közlekedj, ügyelj az élénk forgalomra!



2 SZOB-NAGYMAROS VÍZITÚRA

Ezen a túrán a Dunakanyar sok ismert látnivalóját megcsodálhatod a vízről: a visegrádi várat, a Börzsöny és a Pilis természeti szépségeit. A túra kiindulópontja nagyjából öt perc sétára található a szobi vasútállomástól. A folyó sodrása és vízállása változó, ezért indulás előtt erről tájékozódj! Utad során érdemes kikötnöd Zebegényben, ahol kellemes fővenyes part és számos vendéglátóhely vár. Gyakoriak erre az uszályok és kirándulóhajók is, a forgalomra mindenképpen figyelj! Ha szeretnél átkelni a két part között, akkor azt csoportban, de egymástól kellő távolságban tedd! A túra végén, Nagymarosnál szintén öt perc alatt elérheted a vonatot a kikötőtől.

 **Túraútvonal:** Szob – Zebegény – Nagymaros

 **Táv:** 13 km

 **Időigény:** 4 óra


 **Túra besorolása:** könnyű



Bővebb túraleírás és letölthető térkép: aktivmagyarország.hu

3 VÍZITÚRA A SZENTENDREI DUNA-ÁGBAN

Dunabogdány strandján indul a túra. Magas vízállásnál a Duna szinte a fák tövében csobog, de nyáron, mikor alacsony a vízszint, nemcsak a kavicsos partvonal kerül szárazra, hanem tőle kissé távolabb, bokáig érő vízben megközelíthető újabb sziget is megjelenik. A település büszkesége ez a széles, napsütötte strand, ami egyben kiváló vízitúra-megállóhely. Leányfalun is érdemes kikötni, Szentendrén pedig egy belvárosi sétával vagy egy lánghossal is színesítheted a programot. A Dunáról egyedi kilátás tárul eléd a történelmi belváros felé, majd tovább evezve a Lupa-szigeten is megállhatsz. A Római-parton egy Duna-parti fröccsözéssel zárhatod a napot.

 **Túraútvonal:** Dunabogdány – Tahí – Leányfalu – Szentendre – Római-part

 **Táv:** 28 km

 **Időigény:** 6 óra

 **Túra besorolása:** könnyű




Bővebb túraleírás és letölthető térkép: aktivmagyarország.hu




Ráckeve a Duna partján található, egyedi hangulatú település. A város előtt egykor hajómalmok kepeltek, a víz ma is fontos szerepet játszik a környező települések életében. A folyó csodás túrákat kínál, ha a nyugodt, csendes vizű Duna-szakaszon kerülnél közelebb a természethez. Az 57 kilométer hosszú, több hangulatos településsel és gyönyörű erdőkkel kísért Ráckevei Duna-ág a Kvassay-zsilip és a Tassi-zsilip között található. A folyó vízszintje közel állandó, zsilippel szabályozott, a sodrás nem erős. A terepet bátran ajánljuk kezdőknek is.

4 ANGYALI-SZIGET KERÜLÉS

A túra a Vadkacsa strandtól indul, és megkerüli Ráckeve legnagyobb szigetét, az Angyali-szigetet, amely a legenda szerint Mátyás királytól kapta a nevét. Észak felé fordulva evezz át a ráckevei Árpád-híd alatt, majd a Balabán-lagúna gazdag növény- és állatvilágát nem bolygatva haladj át az 1,2 kilométer hosszú csatornán! A kis ágból kijutva megpillantod a Malom-öblöt, amely valaha Mátyás király flottájának volt a kikötőhelye. Az Angyali-sziget északi része érintetlen vadon, belső tavacskái költő- és ívőhelyek. Ha figyelmes vagy, a kiskunlacházi strandot elhagyva megláthatod a szigetet kettészelő kis csatorna nehezen felfedezhető bejáratát is.

 **Túraútvonal:** Ráckeve – Vadkacsa strand – Balabán-lagúna – Angyali-sziget – Ráckeve – Vadkacsa strand

 **Táv:** 10,9 km

 **Időigény:** 4 óra

 **Túra besorolása:** könnyű



Bővebb túraleírás és letölthető térkép: aktivmagyarorszag.hu

A REJTŐZKÖDŐ KINCSEK VILÁGA- FELSŐ-TISZA-VIDÉK

A Felső-Tisza-vidék vadregényes folyói - leginkább a Tisza és az Öreg-Túr - évtizedek óta a legnépszerűbb vízitúra célpontok közé tartoznak Magyarországon. Mindkét folyó ezen a szakaszon kis esésű és nyugodt. Szinte háborítatlan vizeiken a kezdő túrázók is könnyedén elsajátíthatják az evezés alapjait. A galériaerdők árnyékába boruló Felső-Tiszán még a legnagyobb nyári hőségben is kellemes a hőmérséklet, ezért itt evezni kiváló program az egész családnak.




Bővebb túraleírás és letölthető térkép: aktivmagyarország.hu

5 TISZABECSTŐL TIVADARIG

A Tisza-túrák leggyakoribb kezdőpontja Tiszabecs. A település az ukrán–magyar határon fekszik, ott, ahol a Tisza belép Magyarországra. Üdülőövezetében több kemping, falusi szálláshely működik, ahol kajákat, kenut is bérelhetsz. Egynapos, kényelmesebb túrán Tiszabecstől Szatmárcsekéig evezhetsz, ha viszont rászánsz még egy napot, vagy gyakorlottabb csoporttal érkezel, érdemes Tivadarig elevezni. Az úton számos program vár rád az evezésen kívül is: Tiszacsécsén megnézheted a Móricz-emplékházat, vagy strandolhatsz Tizsakóród után a Túr bukógátjánál. Ezen kívül is sok homokpadnál állhatsz meg csobbanni egyet a folyóban. Szatmárcséken nézd meg a nevezetes csónakfejfás temetőt, Kölcsey sírját és akár az író emlékszobáját! Tivadarban pedig remek homokos strand vár.

 **Túraútvonal:** Tiszabecs – Milota – Tizsakóród – Szatmárcseke – Nagyar – Kisar – Tivadar

 **Táv:** Tiszabecs – Szatmárcseke: 24 km, Tiszabecs – Tivadar: 39 km

 **Időigény:** 1-2 nap

 **Túra besorolása:** könnyű



6 TIVADARTÓL VÁSÁROSNAMÉNYIG

A túra Tivadarból, a Felső-Tisza-vidék egyik leghangulatosabb településéről indul, és Vásárosnaményban, a beregi térség fővárosában ér véget. E kettő között három népszerű tiszai strandot fogsz érinteni: a tivadari, a jándi és a gergelyi-ugornyai selymes, homokos partot mindenképp érdemes kipróbálni! A tiszai homokpadokon való pihenés igazi, kihagyhatatlan vízitúrás élmény. Miután kikötsz Gergelyugornyán, bérelj bringát a Bereg Szíve Üdülőközpontban, tekerj be Vásárosnaményba, és fedezd fel a várost.

 **Túraútvonal:** Tivadar–Jánd–Vásárosnamény

 **Táv:** 20 km

 **Időigény:** 8 óra

 **Túra besorolása:** könnyű

Bővebb túraleírás és letölthető térkép: aktivmagyarország.hu






A Túr a Tisza egyik Romániában eredő mellékfolyója, amely a román-ukrán-magyar hármashatárnál lép be az országunkba. A kanyargó Túr vízzel borított holtágaiban gazdag növény- és állatvilágot csodálhatsz meg, apró foltokban néha galériaerdők, néha pedig hatalmas szilfák köszönnek rád. Bedőlt faóriások, alámosott partszakaszok, hínárosok övezik a lassan csordogáló folyót. Az Öreg-Túr megszámlálhatatlanul sok apró fordulóval pillanatok alatt változtatja az arcát, amely újra és újra meglepi az utazót. Ugyanakkor ellensúlyként a környékbeli kedves falvak az időtlenség nyugalmaival fogadnak.

7 VÍZITÚRA AZ ÖREG-TÚRON

Az Öreg-Túr Magyarország egyik legkülönlegesebb hangulatú vízitúraterepe, ahol olyan evezni, mintha egy távoli dzsungelben hajóznál. Vadregényes környezetben, végig fák, burjánzó növények között folyik, ahol nem ritkán még át is kell emelni a hajót egy-egy beborult fa fölött, amely akár egy kitűnő csapatépítő feladat is lehet. Családok, iskolás csoportok számára is ideális útvonal. Kezdők is bátran vízre szállhatnak itt, hiszen a víz sekély, szinte áll. A beszállópont Sonkádön van, az első megálló pedig Kölcse. Általában kétnapos túrán szokták végigevezni a Sonkád–Kölcse–Túristvándi közötti szakaszt, de ügyesebb csoportok egy nap alatt is teljesíthetik.

 **Túraútvonal:** Sonkád – Kölcse – Túristvándi

 **Táv:** Sonkád – Kölcse: 12 km, Sonkád – Túristvándi 26 km

 **Időtartás:** 8 óra

 **Túra besorolása:** könnyű



Bővebb túraleírás és letölthető térkép: aktivmagyarország.hu



A Zempléni nyugatról a Hernád völgye határolja, a vadregényes folyó hangulatos településeket köt össze. A Hernád menti történelmi és kulturális értékek felfedezése kiválóan kiegészíti a Hegyalján vagy a Tokaji borvidéken tett látogatásodat. Az izgalmas, gyors folyású, kalandos folyón emlékezetes élményekben lehet részed.



8 TERMÉSZETESŐ VÍZITÚRA A HERNÁDON

A túra a vizsolyi közúti híd déli oldalán található kavicspadról indul, ami biztonságos vízreszálló helyet kínál. Az evezés előtt érdemes megtekinteni a híres vizsolyi Bibliáról szóló kiállítást, ahol a legősibb magyar nyelvű Szentírást is meg lehet nézni. A túrán rengeteg kanyar, kisebb zúgók és szelíd kavicspadok kerülnek utadba. Ha jól figyelsz, akkor a sebes röptű jégmadarat vagy a jellegzetes hangú billegető cankót is láthatsz. Gibárton érsz majd partot, ahol érdemes felkeresni a műemléknek számító vízierőművet, melyet előzetes bejelentkezéssel, szakvezetővel látogathatsz meg. A Hernád nem a vízitúrázással éppen ismerkedők terepe, a biztonságos túrázáshoz gyakorlat és biztonságos evezőtudás szükséges!

 **Túraútvonal:** Vizsoly – Hernádcéce – Gibárt

 **Táv:** 12,8 km

 **Időigény:** 4 óra

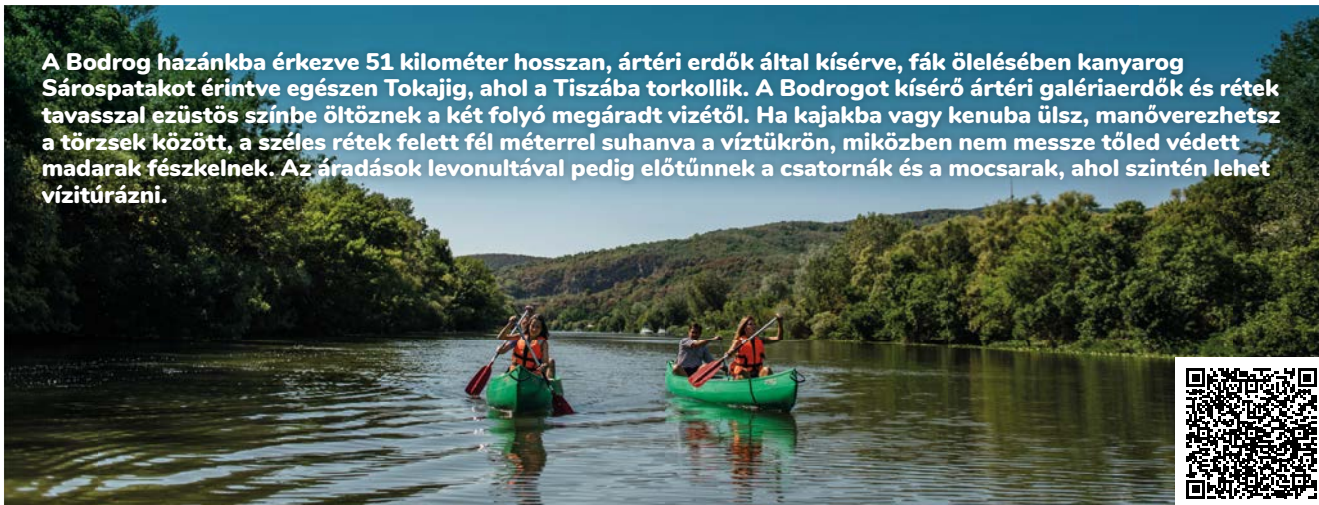
 **Túra besorolása:** közepes



Bővebb túraleírás és letölthető térkép: aktivmagyarország.hu

VÍZI DZSUNGELÉLMÉNY A TÜNDÉRRÓZSÁK KÖZÖTT – BODROG ÉS BODROGZUG

A Bodrog hazánkba érkeve 51 kilométer hosszan, ártéri erdők által kísérvé, fák ölelésében kanyarog Sárospatakat érintve egészen Tokajig, ahol a Tiszába torkollik. A Bodrogot kísérő ártéri galériaerdők és rétek tavasszal ezüstös színbe öltöznek a két folyó megáradt vizétől. Ha kajakba vagy kenuba ülsz, manőverezhetsz a törzsek között, a széles rétek felett fél méterrel suhanva a víztükroren, miközben nem messze tőled védett madarak fészkelnek. Az áradások levonultával pedig elötűnnek a csatornák és a mocsarak, ahol szintén lehet vízitúrázni.



Bővebb túraleírások és letölthető térképek: aktivmagyarország.hu

KÉT NAPOS VÍZITÚRA SÁROSPATAKTÓL TOKAJIG

9 ELSŐ NAP: SÁROSPATAKTÓL SZEGIIG: A „LEGEK” ÚTJA

A Bodrognak ezen a szakaszán rengeteg történelmi nevezetességet ejthetsz útba. Már indulás előtt érdemes megnézned Sárospatakon a híres Rákóczi-várat, mely reneszánsz loggiájával Hegyalja gyöngyszeme, valamint a Református Kollégium Nagykönyvtárát, mely Európa egyik legszebb könyvtára. A vízitúra első megállója Bodrogolaszi: az egykori vallon faluban az ország egyik legrégebbi temploma áll. A román kori épületet a 12. század végén emelték. Az utolsó állomás Szegi, a „leg-ek” települése. Itt található a leghosszabb, 5,5 km hosszú Grand Tokaj Szegi pince és az egyik legmélyebb, a Babits pince.

 **Túraútvonal:** Sárospatak–Bodrogolaszi–Szegi


 **Táv:** 24,6 km

 **Időigény:** 6 óra

 **Túra besorolása:** könnyű

10 MÁSODIK NAP: SZEGITŐL TOKAJIG: AZ ÁRTÉRI ERDŐK ÁRNYÉKÁBAN

A túra kiindulópontja a Szegi Vízbázis, ami egy kiépített vízitúra-megállóhely főzési lehetőséggel és sátorhellyel. Itt, a Bodrog árterében számos vízi- és gázlómadárfaj él, és szintén sok madárfaj tart itt pihenőt vonulása közben. Érdemes tehát útközben megfigyelned a környező állatvilágot. A túrát egyébként kiegészítheted egy bodrogzugi kitérővel is, ehhez azonban engedélyt kell váltanod, mert az Aggteleki Nemzeti Park munkatársai korlátozzák a fokozottan védett területen tartózkodók számát. Tavasszal különösen nagy élmény lesz, amikor az ártéri erdők víz alá kerülnek, és az egész táj egy hatalmas vízfelületként ragyog.

 **Túraútvonal:** Szegi – Bodrogkísfalud – Bodrogkeresztúr – Tokaj

 **Táv:** 11,5 km

 **Időigény:** 4 óra

 **Túra besorolása:** közepes



A Bodrogzug igazi csodavilág: hangulatos csatornákon, tündérrózsák között evezhatsz el a madármegfigyelő toronyig. Tavasszal récéket, sirályokat láthatsz, nyáron pedig parti madarak, kócsagok, gémekek járnak erre halászni. Júniusban – akárcsak a Tiszán – itt is látható tiszavirágzás.

A Tokaji Vízitúra Központban bérelhetsz kenut vagy kajakot, és akár szervezett vízitúrába is bekapcsolódhatsz. Ha önállóan túráznál, a központban vagy online (bodrogzug.hu) engedélyt kell kiváltanod, hiszen a Bodrogzug fokozottan védett, nemzeti parki terület. A klasszikus Bodrogzug-túra a központtól a madármegfigyelő toronyig tart, ahonnan csodálatos kilátást élvezhetsz az ártérre és a Zemplén hegyeire. Az út körülbelül 3-4 óra alatt kényelmesen teljesíthető. A túra útvonala ugyanakkor az esőzések függvényében változik, mivel a morotvák, berkek, ártéri erdők tavasszal és a nyár eleji esőzések után is víz alá kerülnek. Ilyenkor az egész táj hatalmas vízfelületként ragyog a Zemplén előterében. Az ártéren, elöntött réteken és a fák között evezve csodálatos vízi világ tárul eléd.

Kiemelt értéket képvisel a Bodrogzug madárvilága is: ritka ragadozó madarak, valamint számos vízi- és gázlómadár faj él itt, és az ártér a madárvonulások fontos állomása.



EMBER ALKOTTA PARADICSOM – TISZA-TÓ

A Tisza-tó 127 km²-es területe Magyarország legváltozatosabb víztűrészára alkalmas vízfelülete. Az ezernyi nádas-sziget, a kisebb-nagyobb földnyelvek és szigetek, holtágak, belső tavak, ártéri erdőkön át vezető csatornák igazi ökológiai birintussá teszik. Az eredetileg mesterséges víztározónak mára sajátos ökológiája alakult ki. Ráadásul öt medencéből áll, melyek öt külön világot rejtenek.



12 A TISZA-TÓ VADONJA

A túra a tiszafüredi Albatrosz kikötőből indul a Füredi-holtág felé. A nádasból kiérve egy kis átjáró, majd egy zsilip következik. A tízes öblítőcsatorna felett összeborulnak a fák, olyan, mintha egy őserdei vadonban eveznél. Rövid szakaszon az Élő-Tiszán haladsz, majd újabb zsilip és újabb holtág következnek. Ezután egy kikötésre és fürdésre egyaránt alkalmas partszakasz jön, a Kisfüredi-fok. Innen a Füredi-csatornán az Örvényi-morotvára érkezel, amit nádasok, ártéri erdők tesznek változatosabbá. Tarts a Kormorán kikötő, majd a gát mellett észak felé! Ha visszavitted a felszerelést a kikötőbe, ide visszasétálhatsz: halsütödék és vízparti szórakozóhelyek várnak.

 **Túraútvonal:** Tiszafüred – Füredi-holtág – X. öblítőcsatorna – Élő-Tisza – Kisfüredi-fok – Örvényi-morotva – Kormorán kikötő – Tiszafüred

 **Táv:** 10,7 km

 **Időigény:** 5 óra

 **Túra besorolása:** közepes



Bővebb túraleírás és letölthető térkép: aktivmagyarország.hu



Ha már körbetekerted a Tisza-tavat és új kalandokat keresel az ember alkotta paradicsomban, ideje felkeresned a három vízi kilátót, amely új célpontja lehet a vízitúráidnak. Különlegességük, hogy kizárólag vízi úton közelítheted meg őket, amihez csónakba, kajakba, kenuba kell szállnod vagy SUP-ra kell pattannod. A kilenc méter magas tornyokból zavartalanul kémlelheted a tó különleges élővilágát, a felső szintekről pedig varázslatos panoráma tárul eléd a Poroszlói-medence egészére.



FATTYÚSZERKŐ KILÁTÓ

A Csapói Holt-Tisza egyik szigetén található a kilátó, ami csupán annyiban tér el Bölömbikának keresztelt testvérétől, hogy a kikötés után néhány métert kell sétálnod ahhoz, hogy felkapaszkodhass a tetejére.

GPS koordináták:

 **47.623549745586224,**
20.666914693641164

KÜSZVÁGÓ CSÉR KILÁTÓ

A legújabb vízi kilátó a Lapos-morotva és a Csapói Holt-Tisza közötti átjáróban, a Szilas-foknál áll. A Fattyúszerkő és a Bölömbika kilátó mintájára olyan jellegzetes, védett madárfaj nevét viseli, amely közvetlen környezetében is fellelhető.

 **47.6096495,**
20.6863822

BÖLÖMBIKA KILÁTÓ

Ravaszhat páratlan, nyílt vizes-nádas területének közepén található a 2021-ben az Év kilátójának megválasztott Bölömbika kilátó. Ha felkeresed fantasztikus élményben lesz részed: zegzugos nádasok között kanyarogva belefeledkezhetsz a madárscicsérgésbe és a természet szépségeibe.

 **47.60394799559823,**
20.642710264255836




Vízből született tájnak is nevezik ezt a vidéket, nem véletlenül. Egy hajdan zabolátlanul vízjárta táj örökségeként ma is lépten-nyomon romantikusan kanyargó folyókkal, holtágakkal, mindent behálózó csatornarendszerrel találkozhatasz. Az Erdélyi-középhegységéből eredő Fehér-, Fekete-, Sebes-, Kettős- és Hármas-Körös útját követve egészen a Tiszáig kalandozhatsz. A több mint száz kilométeres vízi út során háborítatlan vadregénybe csöppensz, ahol folyótorkolatok, zöld növényfalak látványos bujasága övezi a tájat.

A környék településeit átszelő Élővíz-csatorna révén Békéscsaba, Gyula és Békés belvárosai különleges hangulatú vízitúra helyszínéek, ahogy a Szarvas és Békésszentandrás között található Holt-Körös is, amely hazánk ötödik legnagyobb állóvize.



13 AMAZONAS-HANGULATBAN A KÖRÖSÖN

Békéstől Mezőberényig a Körösön evezni majdnem olyan, mintha Dél-Amerikában lennél. A békési kishajó-kikötőtől a Kettős-Körös legszebb kanyarulatain csorogva sok csodát fedezhetsz fel. Magaspartok, vízbecsúszott, hód-rágtá öreg fák, lépten-nyomon szárnyukat bontó halászmadarak, drágakőként előcikázó jégmadarak kísérik utadat szinte amazonasi érintetlenségben. A hullámtéri erdő vadszőlővel futott magas, zöld növényfalai között csak a Körös-gát és a Hosszúfok téglakéményei adnak támpontot ahhoz, hogy hol is jársz. Hosszúfoknál nézd meg a gőzüzemű szivattyútelep muzeális berendezéseit is a Bodoki Károly Vízügyi Múzeum területén!

 **Túraútvonal:** Békés – Bodoki Károly Vízügyi Múzeum – Mezőberény közúti híd

 **Táv:** 9 km

 **Időigény:** 4 óra

 **Túra besorolása:** könnyű

14 A FEKETE KÖRÖS CSODÁJA

Ez a vízitúra a Körösök koronaékszere. A vízi kaland Sarkad-Kopolyától indul. A parton akár egy-egy dámszarvas vagy holló is feltűnhet. Ahol a folyó 180 fokot fordul, az egykori sarkadi cukorgyár szivattyúháza áll őrt a bal parton. Állj meg egy kis pihenőre a Gyula-Városerdő üdülő-körzetnél, ami természetes homokos szabadstrandjával és erdei iskolájával a környék lakóinak kedvelt pihenőhelye! Szanazugnál, ahol a Fehér-Körös a Fekete-Körössel találkozik, kiépített szabadstrandok, kikötő, étterem és szállás vár. Egy hamisítatlan folyóparti felfrissülés után térhetsz vissza Kopolyára.

 **Túraútvonal:** Sarkad külterülete - Gyula, Városerdő – Gyula, Szanazug

 **Táv:** 12 km

 **Időigény:** 5 óra

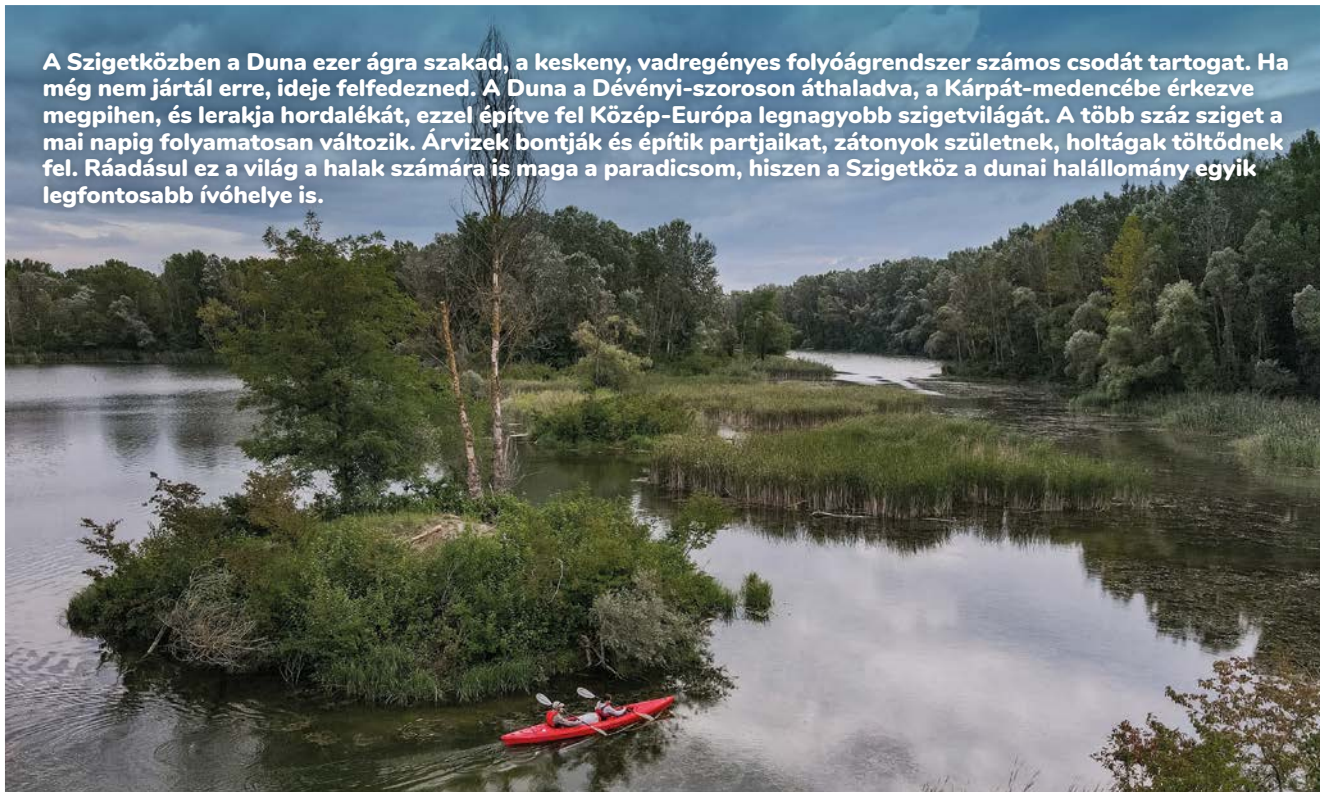
 **Túra besorolása:** könnyű



Bővebb túraleírások és letölthető térképek: aktivmagyarország.hu

AZ EZERARCÚ SZIGETVILÁG – SZIGETKÖZ

A Szigetközben a Duna ezer ágra szakad, a keskeny, vadregényes folyóágrendszer számos csodát tartogat. Ha még nem jártál erre, ideje felfedezned. A Duna a Dévényi-szoroson áthaladva, a Kárpát-medencébe érkezve megpihen, és lerakja hordalékát, ezzel építve fel Közép-Európa legnagyobb szigetvilágát. A több száz sziget a mai napig folyamatosan változik. Árvizek bontják és építik partjaikat, zátonyok születnek, holtágak töltődnek fel. Ráadásul ez a világ a halak számára is maga a paradicsom, hiszen a Szigetköz a dunai halállomány egyik legfontosabb ívőhelye is.



15 A SZIGETKÖZ TITKAI – DUNASZIGET

A túra a Kisvesszősi kemping melletti kikötőből indul. A sodrás itt nem jelentős, így kezdők és gyermekek számára is ideális terep. Útközben zátonyok, szigetek és ligeterdők között evezhatsz. Mivel a Szigetközi Tájvédelmi Körzet védett területén jársz, figyelj arra, hogy a legkevésbé zavarj az itt élő állatokat és növényeket! Az érintetlen ártéri erdők és gyöngyvirágos tölgyesek gazdag vadvilágnak adnak otthont. A folyó felső szakaszán hódok nyomait láthatod – megrágott, kidöntött fák tanúskodnak a jelenlétükről. Ha figyelsz, szürke gém, bakcsó vagy küszvágó csér is a szemed elé kerülhet, sőt, nem ritka erre a jégmadár sem.

 **Túraútvonal:** Kisvesszősi kemping – Cicolai-mellékágrendszer – Denkpáli-hallépcső

 **Táv:** 12 km

 **Időigény:** 5 óra

 **Túra besorolása:** közepes




Bővebb túraleírások és letölthető térképek: aktivmagyarország.hu



16 DUNAKILITI EVEZŐS KÖRTÚRA

Dunakiliti környéke sok különlegességet tartogat a vízen közlekedők számára, hiszen a víz nyugodt folyását néhol gyorsabb sodrású ágak, illetve elbontott zárások teszik izgalmassá. Ezért nem árt, ha a hajóban ül egy rutinos kormányos is. A túra érintetlen szépségű mellékágakon, csendes csatornákon és öblökön vezet át, amiket időnként gyors, zátonyokkal tarkított szakaszok színesítenek. A túra második részében, Doborgaznál egy nyugodtan hömpölygő, széles ágból átemeléssel haladhatsz tovább. Itt a nyári nagy melegben, ha kedved tartja, fürödhetsz is egy jót.

 **Túraútvonal:** Vadvíz Kemping – Szigeti-Duna-ág – Szigetelő-ág – Görgetegi-bukó – Vadvíz kemping

 **Táv:** 10,5 km

 **Időigény:** 2–4 óra

 **Túra besorolása:** közepes

17 FEDEZD FEL A SZIGETKÖZI AKVÁRIUMOT, A GAZFÜI-DUNÁT

A Zátonyi-Duna a Szigetköz egyik legvarázslatosabb Duna-ága. Kezdő vízitúrázó családok, csapatok számára is ideális terep. Vize nyáron gyorsan átmelegszik, így néhány kijelölt fürdőhelyen jót lubickolhatsz benne. Lassú sodrásának és a sok vízinövénynek köszönhetően vize kristálytiszta, így alaposan szemügyre veheted a víz alatti világot is. A tavi- és tündérrózsák alatt hullámozó hínárfajok és az ágakon növekvő édesvízi szivacsok, valamint a köztük bújócskázó kisebb-nagyobb halak, felreppenő jégmadarak, gémekek teszik felejthetetlené ezt a túrát.

 **Túraútvonal:** Dunasziget – Ló-sziget – Dunasziget

 **Táv:** 11,6 km

 **Időigény:** 2–3 óra

 **Túra besorolása:** könnyű


CSALÁDI VÍZITÚRÁZÁS AZ ALPOKALJÁN – LAJTA – MOSONI-DUNA

A Lajta az Alpok északkeleti utolsó vonulataiból ered, és Mosonmagyaróváron torkollik a Mosoni-Dunába. Ezen a két folyón vízitúrázni már csak azért is különleges élmény, mert Mosonmagyaróvár belvárosát is átszeli az ág. A Mosoni-Duna széles és lassú, a Lajta viszont a házak között kanyargó folyócska, amin több helyen kiköthetsz, és így egy klasszikus városnézést kombinálhatsz egy jó kis kajaktúrával. A zsilip helyett kialakított izgalmas vízi csúszdák pedig még élvezetesebbé teszik a programot az egész család számára.



18 HIDAK ÉS CSÚSZDÁK – KALANDOS VÁROSNÉZÉS A LAJTÁN

Ez az izgalmas körtúra a mosonmagyaróvári Itató strandtól a Lajta-zsilipig tart, majd egy átemelést követően a város szívéen halad keresztül. A mosonmagyaróvári belvárosi szakasz a Lajta-zsiliptől a Malom-ágon át a Mosoni-Dunáig terjed. Ez az ág a legeredetibb nyomvonalon kanyarogva az óvári várat övező árok vízpótlását is adta, valamint több ágra szakadva a Magyaróvár városfalát is óvta. Az út során nagyszerű éttermek és kávéházak is várnak, feltöltődési lehetőséget nyújtva. A Főhercegi malom alatt két lépcsőben úgynevezett hajócsúszda vezet kb. 1,5 métert lefelé, majd a Mosoni-Dunára érkezve az MVSE csónakházában kikötve ér véget a túra.

 **Túraútvonal:** Itató strand – Malom-ág – Lajta-zsilip – Mosoni-Duna – MVSE Csónakház

 **Táv:** 10,4 km

 **Időigény:** 2–3 óra

 **Túra besorolása:** könnyű



Bővebb túraleírás és letölthető térkép: aktivmagyarorszag.hu



A Rába felső szakasza hazánk egyik legvadregényesebb és legromantikusabb folyószakasza. Szentgotthárd és Csákánydoroszló között az Őrségi Nemzeti Park Igazgatóság része, a part környékén különleges állat- és növényfajok élnek. A Rába folyása gyors, néhol köveken átbukó, amely így vadvízi evezésre is alkalmas. Az itteni vízitúrák a gyakorlott evezősöknek is igazi flow-élményt adnak, a kezdőknek pedig – tapasztalt túravezetőkkel – a vízi kalandok legnagyobb kezdetét jelenthetik. A folyó menti infrastruktúra jól kiépített, kempingek és megállóhelyek is találhatóak Alsószölnöktől Körmendig.



19 VÍZITÚRA A RÁBA LEGSZEBB SZAKASZÁN

A Rába különlegessége, hogy a felső részét alig szabályozták, így megőrizte vadregényes hangulatát. A Szentgotthárdtól induló szakaszt zegzugos kanyarulatok, magas partfalak, zátonyok, szigetek jellemzik. Talán ez a folyó legszebb része: a bedőlt fák, technikás kanyarok, kalandos zúgók, kavicspadok újabb és újabb élményeket nyújtanak. Nem is a sodrás erőssége adja a vadvízi hangulatot, hanem a víz fölé nyúló bokrok, bedőlt fák, kisebb-nagyobb hordalékszigetek, zátonyok. A természetes környezetnek köszönhetően mind a vízben, mind a folyót övező partok környékén háborítatlanul fennmaradt az eredeti élővilág, amelyet te is megcsodálhatsz a túra során. Ha erre jársz, ejtsd útba a szentgotthárdi erőműnél hazánk leghosszabb vízcisúszdáját is.

 **Túraútvonal:** Szentgotthárd – Csörötnek – Rábagyarmat – Csákánydoroszló

 **Táv:** 22,6 km

 **Időigény:** 6–7 óra

 **Túra besorolása:** könnyű



Bővebb túraleírás és letölthető térkép: aktivmagyarország.hu

RAGADJ LAPÁTOT A BALATONON IS!

Ha a Balatonon eddig csak strandoltál, akkor épp itt az ideje, hogy kipróbáld a vízitúrákat is. Kajakkal és ke-
nuval is bevezetheted a tavat, de SUP deszkát is bérelhetsz, sőt kipróbálhatod a vitorlázást is. Felfedezheted a
nádas fantasztikus élővilágát a Badacsonyládbihegyen található vízitúra-tanösvényen, átevezheted a tavat Za-
márdi és Tihany között, de két csobbanás között szinte bármelyik strandon bérelhetsz valamilyen vízieszközt,
hosszabb-rövidebb időre. A tó közepéről csodás és színpompás a naplemente – ha épp egy vitorlázson utazol
estefelé, ez mindenképpen nagy élmény lesz!

20 NÁDI SZÉL VÍZITÚRA TANÖSVÉNY, BADACSONYLÁBDIHEGY

A Badacsonylábtól, a badacsonyládbihegyi Herczeg Ferenc Strandról indul a Balaton első vízitúra-tanösvénye. A Bada-
acsonyládbihegyi Ökoturisztikai Látogatóközpontban megismerheted a Balaton, a Badacsony és a bazaltvulkanizmus
izgalmas történetét, ezen a túrán pedig 6 állomáson keresztül a nádas élőhely felfedezésére hívunk. Szállj kenuba vagy
kajakba, lazíts, gyönyörködj a tájban, ismerkedj a tó elképesztően gazdag élővilágával! A Balaton kb. 250 hektáros, egyik
legnagyobb összefüggő nádas mentén evezve találod az állomásokat. A vízben álló oszlopokon lévő QR-kódokat leol-
vasva könnyen juthatsz további információhoz a nádas életéről. A látogatóközpontban biztosítanak mentőmellényt és
túrafelszerelést – távcső, GPS, walkie talkie – bérlésére is van lehetőség, de ha csak elnyújtózni és bámészkodni szeretnél,
előre egyeztetett időpontban csónakos túravezetést is kérhetsz.


 **Táv:** 3 km

 **Időigény:** 1–2 óra

 **Túra besorolása:** könnyű




Bővebb túraleírás és letölthető térkép: aktivmagyarország.hu



21 VÍZITÚRA A TIHANYI-FÉLSZIGET KÖRÜL

Ezen a vízitúrán felfedezheted a Tihanyi-félsziget minden oldalát: Magyarország egyik legszebb vidékét szemlélheted meg új perspektívából. A félsziget keleti részén, Gödrös településrészen bérelhetsz kajakot vagy SUP-ot, majd az apát-ság irányába indulhat az evezés. A tihanyi révnél fokozott figyelemmel kelj át a sűrűn közlekedő szántódi kompnak elsőbbséget adva! Ezután a túra legszebb része következik, hiszen Sajkod felé evezve nem nyaralók és lakóházak szegélyezik a partot, hanem a táj eredeti állapotát még megőrző erdő nyúlik a vízig. A gazdag madárvilággal rendelkező, egyedülálló hangulatot árasztó partszakasz mellett érdemes csendben végigevezni, mert a látvány valóban lélegzetelállító. A felett emelkedő félsziget partja a kedves kis sajkodi strandhoz vezet, ami remek megálló egy fürdésre, ebédre, de a túra innen akár Örvényesig is meghosszabbítható.

 **Túraútvonal:** Tihany – Gödrös – Tihanyi-rév – Sajkod

 **Túratispus:** vízitúra

 **Táv:** 11 km

 **Időigény:** 4 óra

 **Túra besorolása:** közepes




Bővebb túraleírás és letölthető térkép: aktivmagyarország.hu

TERMÉSZETKÖZELI VADVÍZI KALAND – MURA-KERKA

Szlovéniából, Kerkafőről ered a Kerka folyócska. Meglehetősen keskeny, de pont ezért lenyűgöző az érintetlensége. A természet közelsége tapintható a fenékküszöbök, bedőlt fák és kis vízinövény-szigetek által színesített folyón. A néhány órás vagy több napos vízitúrák a gyakorlott evezősök számára is nagy élményt jelenthetnek, míg a családok a síkvízi Kerkáról indulva, és a Muráig lecsorogva élhetnek át gyerekbarát vízi kalandokat. A Mura már komolyabb kihívást kínál: magyar szakaszának páratlan hangulatát vadregényes zabolátlansága adja. Gyors folyásának köszönhetően kifejezetten kalandos és izgalmas vízitúra-útvonalnak számít.

22 VADVÍZI EVEZÉS A MURÁN

Hazánk leggyorsabb sodrású folyóján vadregényes természeti díszletek között nem mindennapi élmény vár: rafting csónak, szikrázó kavicspadok és kavicszátonyokból kialakult szigetek, bedőlt fák – a torlaszok közül pedig vidrák és hódok kukucskálnak ki. A beszállási és kiszállási pontok tetszőlegesen választhatóak az egyes túraszakaszoknál: a kényelmes kirándulástól az izgalmas kalandig bármit választhatsz. A Mura közel 50 kilométeres magyarországi szakasza határfolyó, ezért egyedül nehézkesen hajózható, mert engedélyköteles, de kedvedre válogathatsz a túravezetők ajánlataiból, akik egész Muraföldét remekül ismerik.

 **Túraútvonal:** Kerkaszentkirály – Muraszemenye – Molnári – Órtilos

 **Táv:** 52 km

 **Időigény:** 2 nap

 **Túra besorolása:** nehéz






A dunai mellék- és holtágak titokzatos vízfelületei, izgalmas tájai maradandó élményt kínálnak azoknak, akik kajakkal, kenuval járnak be ezt a területet. Ez Európa legnagyobb összefüggő erdei ártere, éppen ezért az állat- és növényvilága egészen egyedi. Kikötni csak a kijelölt helyeken szabad, cserébe viszont máshol nem, vagy alig látott védett madarakat és emlősöket is megfigyelhatsz itt a vízről, evezés közben. Alacsony vízállás esetén pedig a kibukkanó homokpadokon rövid ideig félre is állhatsz, és ha csöndben vagy, még közelebbről és alaposabban megcsodálhatod a helyi élővilágot.

23 REZÉTI VÍZITÚRA

Pörbölyről 20 perc alatt érhető el az erdei vasút Nyárilregelő megállója, a Rezéti-Duna partján. A lassú áramlású mellékág csendjét csak a vízitúrázók beszélgetése és a halászok motorcsónakjainak hangja töri meg néha. A folyó fokozottan védett területrészekben kanyarog, ezért a legtöbb helyen csak baj esetén szabad kikötni. Ha mégis megállnál pihenni, a Veránka-sziget észak-keleti csücskénél megteheted. Nyárilregelőtől észak felé indulj, mert így majd az áramlás is segíti a visszatérést. Ha a Pörbölyi Ökoturisztikai Központban béreltél kenu, akkor a túráról való megérkezést a kisvasút menetrendjéhez igazítsd: a vonat érkezése előtt kb. fél órával kell kikötni ahhoz, hogy a hajókat legyen idő visszarakni a szállítókocsira.

 **Túraútvonal:** Pörböly – Veránka sziget – Pörböly

 **Táv:** 6–8 km

 **Időtartás:** 3–4 óra

 **Túra besorolása:** könnyű



Bővebb túraleírás és letölthető térkép: aktivmagyarország.hu





„EURÓPA AMAZONASA” – DRÁVA

Fedezd fel a csodálatos Drávát, amely részévé vált a 2021-ben létrehozott, 5 országra kiterjedő UNESCO bioszféra rezervátumnak. Európa egyik legtisztább vízű folyóján evezhatsz, tapasztalt túravezetőkkel, kényelmes és nagyon biztonságos tengeri kajakokkal és stabil kenekkel. A gyerekeket és a kezdő túrázókat pedig a Fekete-víz sodrásmentes rövidebb evezős programja várja. A Dráva és a Fekete-víz egyénileg nem, kizárólag szervezett túra keretében evezhető.



24 VÍZITÚRA A JÉGMADÁR NYOMÁBAN, A FEKETE-VÍZEN

Ezt a nagyon könnyű túrát családoknak és kezdőknek is ajánljuk! A vezetett túrára jelentkezni és gyülekezni az Ős-Dráva Látogatóközpontban a recepciónál lehet. Vízállástól függően vagy a szaporcai hídtól vagy a cúni duzzasztótól indul az evezés; egyik esetben folyásiránnyal megegyezően a Dráva torkolatáig, ahol kikötés után fürdeni is lehet; kevés víz esetén pedig folyásiránnyal szemben a baranyahídvégi híd irányába. Itt kicsit nehezebb a kikötés, viszont talán még gazdagabb a madárvilág: jégmadár villan a víz felett, szürke gém, kócsag, néma rétisas kering a magasban. A programra előzetes bejelentkezés szükséges!

-  **Túraútvonal:** Szaporca, Ős-Dráva Látogatóközpont – Dráva torkolat/Cúni duzzasztó – Baranyahídvég
-  **Táv:** 8–10 km
-  **Időigény:** 3–5 óra
-  **Túra besorolása:** könnyű




Bővebb túraleírás és letölthető térkép: aktivmagyarország.hu



25 KAJAKTÚRA EURÓPA AMAZONASÁN, A DRÁVA ALSÓ SZAKASZÁN

Evezz egyet Európa egyik legtisztább vizű folyóján, a Dráván! Találkozó Szaporcán, az Ős-Dráva Látogatóközpontban. Innen busz visz a vejti kikötőbe. A hegyekből a síkságra érő víz lelassul, ezért itt a folyó széles, hatalmas kanyarokat és szigeteket alkot, többször elágazik. Ha elég magas a vízállás, egy-két holtágba is be tudsz kukkantani, a túra bedőlt fák között kacskaringózik. Olyan ez, mint egy igazi ősvadon, háborítatlansága magával ragadó. A túra a drávaszabolcsi hídnál ér véget: a hajókat felpakolva az utánfutóra visszatérhetsz a látogatóközponthoz. A programra előzetes bejelentkezés szükséges.

 **Túraútvonal:** Szaporca, Ős-Dráva Látogatóközpont – (transzfer) Vejti kikötő – Drávaszabolcs – (transzfer) – Szaporca Ős-Dráva Látogatóközpont

 **Táv:** 20 km

 **Időigény:** 6–7 óra

 **Túra besorolása:** közepes



Bővebb túraleírás és letölthető térkép: aktivmagyarország.hu

26 TÉLI EVEZÉS A GÖZÖLGŐ VÍZEN – HÉVÍZI-CSATORNA

A vízitúrázás nem kizárólag nyári szórakozás, a Hévízi-csatornán például kizárólag télen evezhatsz. A fagyos időszakban nagyon különleges látványt nyújt a folyamatosan gőzölgő vízfelszín. Míg az arcodat a hideg levegő csípi, a víz 20-24 °C fokosan hömpölyög alattad. Ha át szeretnéd élni ezt a kalandot, jó előre el kell tervezned. Egyrészt csak ősz végétől tavasz elejéig lehet itt evezni, másrészt a Balaton-felvidéki Nemzeti Park Igazgatóság naponta 250 vízitúra igazolás ad ki, azaz ennyien csoboghatnak le a csatornán. Ez azért fontos, mert egy védett természeti területről van szó, és ezzel biztosítják az élővilág zavartalanágát. A Hévízi-csatorna számos védett faj otthona (pl. kis vöcsök, pettyes gőte). A Hévízi-gyógytóból eredő víz egy többé-kevésbé egyenes csatornán folyik a Kis-Balaton irányába. Éles kanyaroktól és sebes zúgóktól nem kell tartanod, a víz mindig nyugodt, gyerekkel és családdal is bátran jelentkezhetsz. A nemzeti park igazolását kiváltva saját vízi eszközzel is végigmehetsz az evezhető szakaszon, de vízitúra-szervező cégtől is kölcsönözhetsz kenut.



További információ: bfnp.hu

HAZAI VIZEKEN

evezitthon.hu

*Próbáld ki TE is magad a Hazai Vizeken
BEEVEZÉS eseménysorozatán!
Természetközelség, vadregényes
környezet, harmónia, szabadságérzet!*



HASZNOS ELÉRHETŐSÉGEK



Magyar Kajak-Kenu Szövetség

1138 Budapest, Latorca u. 2.

☎ +36 1 465 0091; +36 1 465 0092

✉ info@mkksz.hu

🌐 kajakkenusport.hu; evezizthon.hu

Tokaj Vízitúra Központ

3910 Tokaj, Bodrogkeresztúri út 5.

☎ +36 20 413 0979

✉ info@tokajviziturokoczpont.hu

🌐 tokajviziturokoczpont.hu

Vízimentők Magyarországi

Szakszolgálat

8230 Balatonfüred, Zákonyi Ferenc u. 2.

☎ Riasztás, segélykérés: +36 30 383 8383

✉ info@vizimentok.hu

🌐 vizimentok.hu

Országos Meteorológiai Szolgálat

🌐 omsz.hu; met.hu/idojaras/elorejelzes/

Élő hajóforgalom a Dunán

🌐 mentohajo.hu/ais-terkep.html



Országos Vízügyi Főigazgatóság – Vízitúra térkép

Alapvető ismeretek kezdő vízitúrázóknak

🌐 mtsz.org/alapveto_ismeretek_kezdo_vizituzozoknak

Vízitúra szolgáltatók adatbázisa

🌐 magyar-vizitura.hu/vizituras-szolgalatok/

Vízitúra szabályzat

🌐 net.jogtar.hu/jogszabaly?docid=a1100057.nfm

Magyar Vízitúra Portál

🌐 magyar-vizitura.hu

VíziVándor

🌐 vizivandor.hu

Hol evezzek?

🌐 holevezzek.hu

Vízjáró Magazin

🌐 vizjaromagazin.hu

AZ AKTÍVAN ITTHON KIADVÁNYSOROZAT EDDIG MEGJELENT KÖTETEI:



Lapozz bele
a kiadványainkba!

- | | | |
|--------------------------------|--------------------------------------|------------------------------------|
| 1 Soproni-hegység és Fertő-táj | 11 Vértes és Gerecse | 20 Mátra |
| 2 Kőszegi-hegység | 12 Velencei-tó és Völgyvidék | 21 Bükk |
| 3 Vasi-Hegyhát | 13 Mecsek és Villányi-hegység | 22 Aggteleki-karszt és Cserhát |
| 4 Órség és Vendvidék | 14 Gemenc | 23 Zemplén |
| 5 Szigetköz és Pannonhalma | 15 Dunakanyar | 24 Tokaj-Hegyalja és Bodrog-völgye |
| 6 Bakony | 16 Budapest | 25 Felső-Tisza-vidék és Nyírség |
| 7 Balaton-felvidék | 17 Börzsöny | 26 Tisza-tó és Hortobágy |
| 8 Murafölde és Kis-Balaton | 18 Cserhát | 27 Körösök vidéke |
| 10 Zselic | 19 Palócföld/Novohrad-Nógrád Geopark | 28 Magyarország vizei |

AKTÍVAN MAGYARORSZÁG VIZEIN

Kiadó: Aktív- és Ökoturisztikai Fejlesztési Központ Nonprofit Kft.

Nyomdai kivitelezés: CC Printing Kft.

Kiadás éve: 2023

Ingyenes kiadvány

A kiadvány termék megjelenítést tartalmaz!



AKTIVMAGYARORSZAG.HU

f Aktív Magyarország @ aktiv.magyarország

