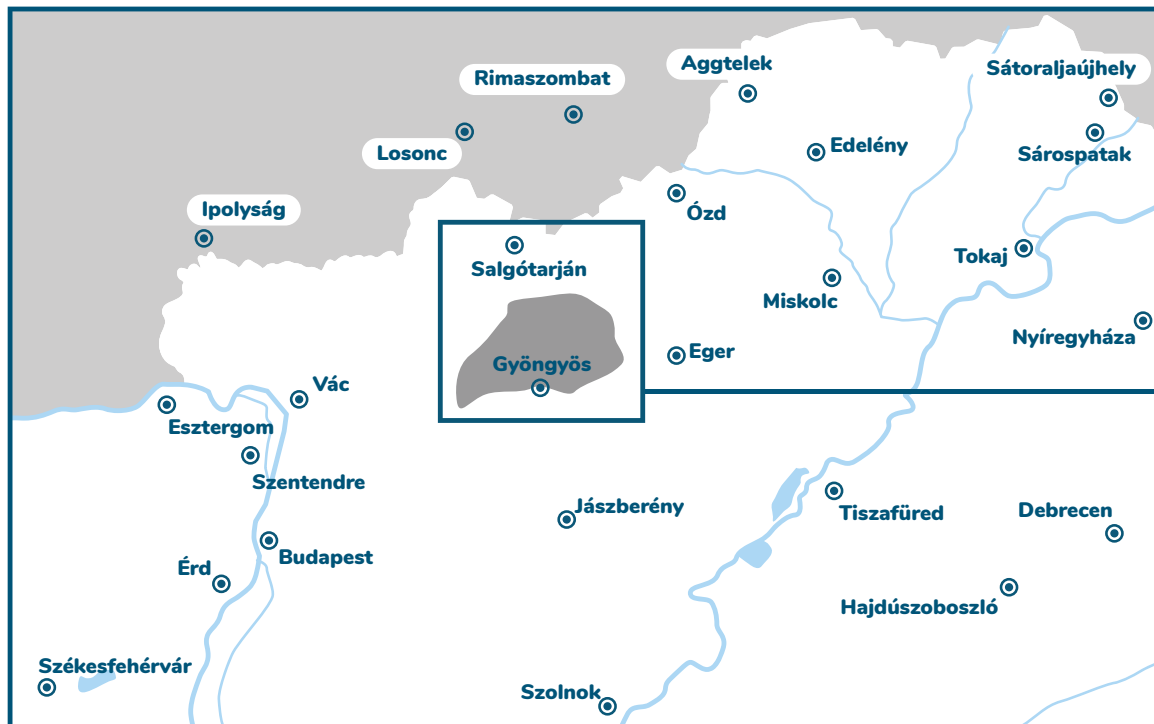


AKTÍVAN A MÁTRÁBAN

Magasan a legjobb minden évszakban!



Aktívan a Mátrában



Vár



Vízesés



Kilátó



Tanösvény



Természeti érték



Sztúpa



Látogatóközpont



Bivalyrezervátum



Kecskefarm



Üvegmanufaktúra



Tájház



Gyógyfürdő



Múzeum



Katolikus templom



Kisvasút



Népművészet



Csillagvizsgáló



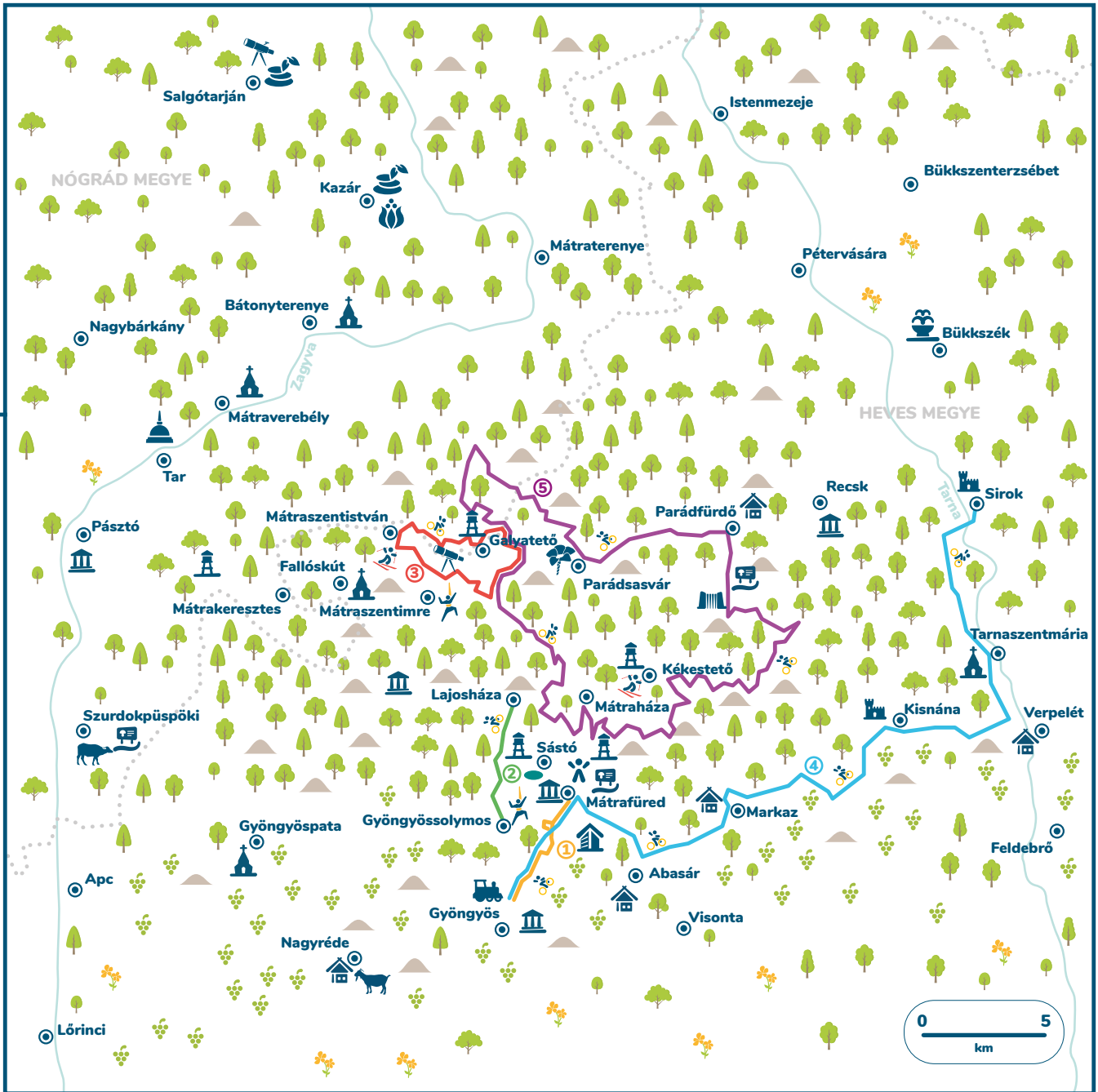
Via ferrata



Sípálya



Kerékpártúrák



BEMUTATKOZIK A MÁTRA VIDÉK

IZGATÓ NYUGALOM, NYUGTATÓ IZGALOM – EZ A MÁTRA

A Mátra mindig is egyet jelentett az aktív turizmussal, kirándulásokkal, sportokkal az év minden szakában. Itt található Magyarország legmagasabb hegycsúcsa és egyik leglátogatottabb pontja, a Kékestető (1014 m), valamint hazánk harmadik legmagasabb hegycsúcsa, a Galyatető (965 m) is.

Legyen szó természetjárásról, kerékpározásról, extrém sportokról vagy kulturális kalandozásról, borokról és gasztronómiai barangolásról, a Mátra mindent megad. Télen is legalább annyi kalandot tartogat, mint máskor: a lenyűgöző hegyvidék síelni, szánkózni, korcsolyázni, túrázni hív.

A mátrai csend és jó levegő nyugalmat kínál, de ha izgalomra vágysz, akkor is itt a helyed! Nyári forráságban jól esik hűsölni a patakok partján, kortyolni a csevicék gyógyvizéből, rácsodálkozni az ország legnagyobb természetes vízesésére. Másra vágysz? A Mátra vonulatain számtalan csúcs és kilátó vár, többről az Alföldről a Tátráig ellátni. Vágj neki, nézz körül az ország tetejéről, nem fogsz csalódní, és visszajáró felfedező leszel!





GALYATETŐ

ELMERÜLVE AZ ÉLŐ TERMÉSZETBEN

Az ország teteje, változatos felszínformák és nagy szintkülönbségek, vulkanikus földtörténeti emlékek, egyedi élővilág, tavak, patakok, források és vízesések. Csak pár ok, amiért minden természetkedvelőnek érdemes felkeresnie a Mátrát. A terület 1985-ben védettséget kapott a (Bükk Nemzeti Park Igazgatóság) Mátrai Tájvédelmi Körzet megalapításával. Itt van hazánk egyetlen őserdeje, és itt található a Csörgő-lyuk, hazánk leghosszabb (370 m), nem karsztosodó kőzetben kialakult barlangja.

Túrák, kirándulások során olyan védett fajokkal találkozhatasz, mint a nagy hőscincér vagy a pompás rózsabogár. 898 méteren, a Sas-kő ormánál él a ritka és veszélyeztetett havasi rózsza, a méregölő sisakvirág és az erdei holdviola. A Mátra különleges madárvédelmi területén mintegy 150 madárfaj él, fészkel és táplálkozik, köztük az uhu, a közép fakopáncs és az erdei pacsirta.

A terület forrásokban, patakokban is gazdag, mintegy 360 forrást ismerünk. A vulkáni utóműködésnek köszönhetően a hegységben sok kén-hidrogénes, szén-dioxidos forrás, ún. csevica tör fel a felszínre. Ilyenek a parádfüldői Szent István-forrás (Ilna-völgy), a parádóhutai Klarissza-forrás, a Mátraderecske és Parádsasvár térségében lévő források. A Mátra megismerését érdemes Gyöngyösön a Mátra Múzeumban kezdeni, ahol egy ötvenezer éves mammutcsontvázat is megcsodálhatasz.

A természet mindig nyitva áll, de néhány dologra figyelj, hogy a természetjárás igazán örömteli legyen. A fokozottan védett területeken ne térj le a turistaösvényről! Ha bringázol az erdőben, a kerékpáros jelzéseket kövesd, az egyéb üzemi utak használatát az erdészettől, illetve a természetvédelmi hatóságtól kérd.





HARKÁLY HÁZ – CINCÉR TANÖSVÉNY

Kopogtass be a Bükk Nemzeti Park Igazgatóság ökoturisztikai látogatóközpontjába Mátrafüreden! A Harkály Ház interaktív kiállítása végigkalauzol a Mátra élővilágán, bemutatja a védett fajokat, de még virtuális repülést is tehetsz a hegység felett. Az éjszakai erdő termében megismerkedhetsz számos éjjel aktív állat hangjával. A háztól indul a Mátrafüredet Sástóval összekötő, 3,5 kilométeres Cincér tanösvény, ahol megismerheted az erdők egészséges működését.

A Bükk Nemzeti Park Igazgatóság munkatársai rendszeresen szerveznek előre meghirdetett túrákat, melyeken nemcsak felejthetetlen élményekkel, de sok-sok ismerettel is gazdagodhatsz.

ELMERÜLVE AZ ÉLŐ TERMÉSZETBEN

ILONA-VÖLGYI TANÖSVÉNY

Könnyű erdei sétával közelíthetjük meg az ország legmagasabban fekvő természetes vízesését. Az Ilona-patak mentén kialakított kilenc állomásos tanösvény Parádfürdőről indul, és 6,5 kilométeren át mutatja be a Mátra keleti részét. Ha útközben felfrissülnél, a Szent István csevicekútnál friss víz és kedves pihenőhely is vár. Idáig autóval is behajthatsz, majd a gesztenyefákkal övezett úton és a patak menti bükkösben folytatódik a túra. Ha bátor vagy, a vízesés tetejére is felmászhatasz – fantasztikus élmény!





SÁR-HEGYI MANDULA TANÖSVÉNY

A gyöngyösi Sár-hegy 1975 óta áll természetvédelmi oltalom alatt. Az ide vezető 3-4 órás túra során számtalan ritkasággal találkozhatasz, mint a sápadt lednek, cseh tyúktaraj, de kiemelkedő a törpemandula-állomány is. A Mátrafüredről Gyöngyösre érkező 7 kilométeres, 14 állomásos Mandula tanösvény érinti a Szent Anna-tavat, ahol a Mátra ikonikus épülete, a Szent Anna-kápolna is áll. Teraszáról mesés szép körpanoráma nyílik a Kékesre, a Bükk, a Mátraalja és az Alföld irányába. Ahogy a Cincér tanösvény, úgy a Mandula tanösvény is a mátrafüredi Harkály Ház látogató- és oktatóközpont udvaráról indul.

A MÁTRA KILÁTÓI

TV-TORONY KILÁTÓ 1014 m

Az „ország teteje” fölé még 180 méterrel magasodik a TV-torony. Alsóbb szintjén egy fedett és egy nyitott kilátóterasz található, ahonnan körpanoráma tárul eléd, tiszta időben még a Tátra vonulatait is megpillanthatod észak felé. Ez a táj minden évszakban más szépségét mutatja.



GALYA-KILÁTÓ 955 m

Galya-tető egyik csúcsán, Péter hegyesén áll a felújított, több építészeti díjat nyert kilátó, ahonnan nemcsak a változatos panorámát csodálhatod meg, de itt is aludhatsz. A kilátóban hangulatos, széltől és esőtől védett bivakszállások találhatók, amelyek az épület felső három emeletén biztosítanak éjszakai menedéket vadregényes környezetben. A kilátás pazar, tiszta időben a Magas-Tátráig is ellátni. Ha megéheztél, vár a Galya Bisztró!

GORTVA-JÓJÁRT-KILÁTÓ 764 m

A Mátra egyik legújabb kilátója a Nyikom csúcsán található. A 22 méteres, kőkilátó tetején éjjel színváltó, világító keresztet láthatsz. A torony ingyenes menedékhelyként szolgál éjszakára. Összesen 5 szint közül választhatsz, melyből több emeleten is találsz kanapét, heverőt. A torony jól felszerelt, mindent megtalálsz, ami az éjszakázáshoz szükséges.





HANÁK KOLOS-KILÁTÓ 🏔️ 590 m

A Hanák Kolos-kilátó már a múlt század elején is látogatható volt. Nevét a mátrai turizmus atyjaként ismert gyöngyösi ügyvédről kapta. A mostani az időközben elpusztult eredeti kilátó rekonstrukciója, amelyből dél felé a Sár-hegy és Gyöngyös tárul elé.



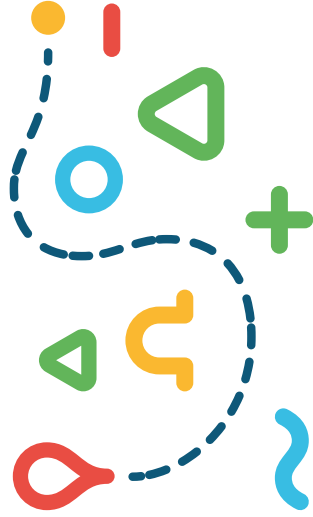
SÁSTÓ-KILÁTÓ 🏔️ 507 m

Az 53 méter magas kilátó eredetileg fúrótoronynak készült, kis átalakítás után 1973-ban került Sástóra. Ne sajnáld a fáradságot a feljutásra, mert teraszairól gyönyörű kilátás tárul elé. A kilátó teraszain madárfelismerést segítő rajzok, tapintható faragott madarak, feliratos tájképek és távcső könnyíti a látnivalók beazonosítását.

KOZMÁRY-KILÁTÓ 🏔️ 370 m

A Mátra egyik jelképe, a Kozmáry-kilátó 1900-ban épült. Nevét Kozmáry Jánosról kapta, akinek irányítása alatt nagyot fejlődött Mátrafüred. A kilátópont egyszerűen, könnyen megközelíthető, tetejéről áomszép panoráma tárul elé Gyöngyös és a Mátra gerincének irányába.






TOP5 HELY, AMI ELVARÁZSOL



Az ország legmagasabb pontja kihagyhatatlan a mátrai bakancslistáról! Gyönyörű panorámájával és friss, gazdasági levegőjével, a TV-torony kilátóval, sípályájával a túrázók kedvelt célpontja, a legendás Országos Kéktúra útvonal része. Kékestető 1963 óta hivatalosan is klimatikus gyógyhely.

1. KÉKESTETŐ



Csodáld meg Magyarország legmagasabb természetes vízesését! A 10 méter magas vízesés, amely hóolvadás vagy nagyobb csapadék után a leglátványosabb, ideális kirándulási célpont felnőtteknek és gyerekeknek egyaránt, egyben az Ilona-patak mentén kialakított tanösvény végállomása is.


2. ILONA-VÖLGYI VÍZESÉS



Foto: Gulvás Attila, MTSZ

A kisvasút közel száz éve kanyarog a Mátra vadregényes tájain. Gyöngyösről indulva két vonal közül választhatasz: a rövidebb szármv vonata a környék fő turistaútjainak kiindulópontjában fekvő Mátrafüredre zötyög, nyitott kocsjaiiban kerékpár is szállítható. A hosszabb, Szalajka-házhoz vezető szármv igazán vadregényes 50 perces utazást kínál, végállomásáról indulva pedig kiváló erdei túracélpontokat találasz.

3. MÁTRAVASÚT



A Bükk és a Mátra határán, a Tarna patak mellett áll a Siroki vár, az ország egyetlen barlangvára. Innen nemcsak elképesztő panoráma tárul eléd a hegyvonulatokra, de még a török hódoltságot bemutató kiállítás is megnézhető. A várat a szomszédságában lévő, helyi legendákkal övezett Barát és Apáca sziklákról és a Törökasztalról is megcsodálhatod.

4. SIROKI VÁR



Látogass el az ország legrégebbi, ma is működő templomába! A tarnaszentmáriai templom a X-XI. század fordulóján épülhetett, szorosan köthető az Aba nemzetséghez. Nincs állandó nyitvatartása, ám ha felhívod a templomajtón lévő telefonszámok egyikét, a barátságos helybéliek kinyitják a templomot, ha arra jársz!

5. TARNASZENTMÁRIA TEMPLOMA

AKTÍVAN A MÁTRA VIDÉKÉN

Libegőzés, bobozás vagy egy hatalmas adrenalinlöket? Függhíd? Kutyafogatozás bármely évszakban? Síelés, snowboardozás? A Mátrában mindre igen a válasz! Persze ez mind csak ízelítő a Máttra attrakciói közül, amelyek az utóbbi évek fejlesztései révén folyamatosan bővülnek, így a Mátrát nem lehet megenni, mert mindig tartogat valami újat, valami izgalmasat. Próbáld ki te is minden évszakban!

Hazánk legmagasabb hegysége földrajzi adottságai révén tálcán kínálja a lehetőségeket a kerékpárosok számára is. A jelentős szintemelkedések miatt közepesen nehéz a terep, de ez ne riasszon el: a Mátraalja szuper célpont amatőr sportolóknak és a kihívásokat kereső bicajosoknak is!

A Kékestetőn az egészségedért is sokat tehetsz, méghozzá a három nehézségi szintű kardio ösvényen. Figyeld a szív jelzést, és teszteld az egészségi állapotod az eltérő hosszúságú és szintemelkedésű útvonalakon!





KERÉKPÁRTÚRÁK

Kerékpárúton Gyöngyös és Mátrafüred között bringázhatsz, de ennél sokkal többet kínál a Mátra: 140 kilométernyi, turistajelzésekkel ellátott, pihenőkkel tarkított kerékpáros túraútvonal várja a hegyikerékpározás szerelmeseit. Ezek között van kifejezetten családoknak, hobbi bringásoknak ajánlott útvonal, de a profi hegyi bringásoknak is rejt új kihívásokat és edzési lehetőséget a hegység.



GYALOGTÚRÁK

Az nem újdonság, hogy az Országos Kéktúra áthalad a Mátrán is, de azt talán kevesen tudják, hogy több mint 600 kilométernyi túraútvonal szövi be a hegységet. Váraktól a kilátókig, a ritka természeti kincseket bemutató tanösvényektől az erdőrezervátumig, a különleges forrásoktól a szakrális helyekig több tucatnyi érdekesség vár. Akár amatőr vagy, akár rutinos természetjáró, a Mátra biztosan ámulatba ejt! Gyere, barangold be, és csodáld meg!

TÉLI SPORTOK







Ha a téli sportok szerelmese vagy, a Mátra két síterepen is vár: hazánk legmagasabb pontján, a Kékestetőn és a mátraszentistváni Síparkban. Ha inkább a sífutást kedveled, Galyatetőn a helyed, ha pedig leesik a hó, a Mátra több pontján akár szánkózhatsz vagy korcsolyázhatsz is.



Fotó: Sípark Mátraszentistván

GYALOGTÚRA-AJÁNLÓ

KISVASÚTTÓL-KISVASÚTIG: GYALOGTÚRA A HEGYEKBE KISVONATOZÁSSAL MEGSPÉKELVE

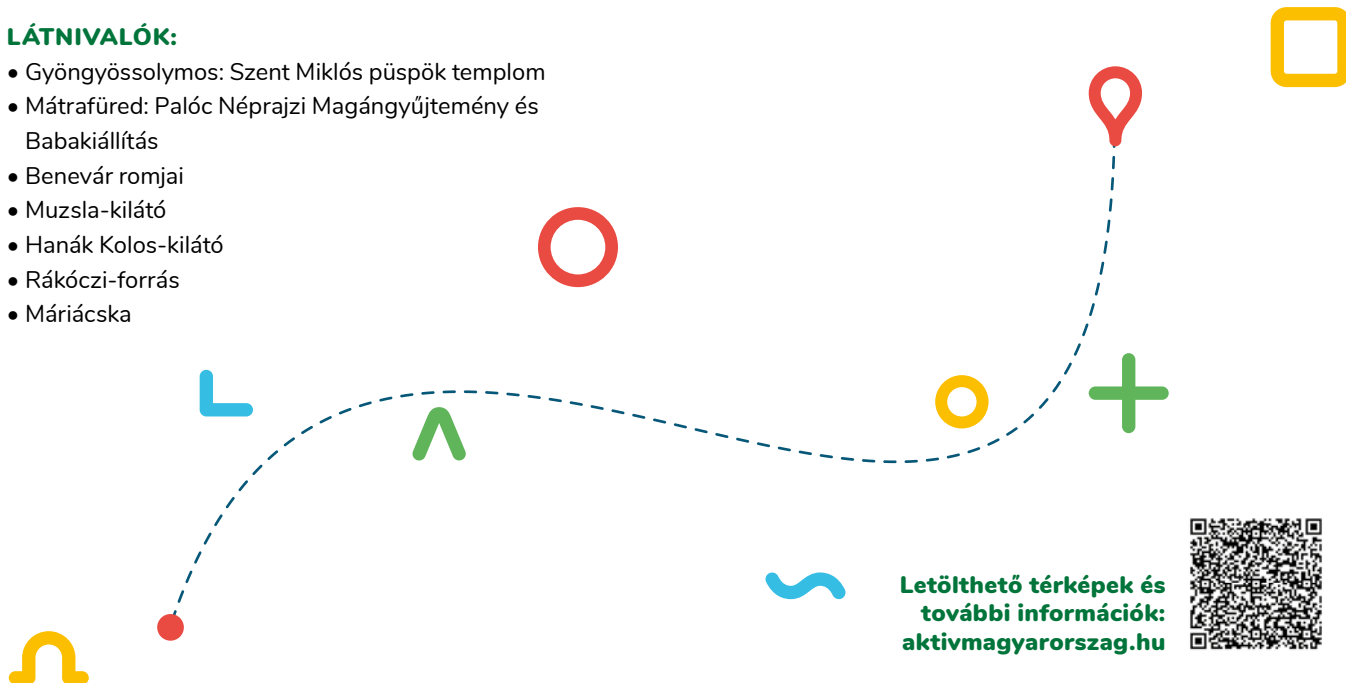
-  **Túraútvonal:** Szalajkakaház – Lajosháza – Ilona-kút – Cserkő-bánya – Haluskás – Mátrafüred
-  **Túratispus:** vonaltúra
-  **Táv:** 10 km (gyalogos szakasz)
-  **Szintemelkedés:** 200 m
-  **Időigény:** 3 óra
-  **Túra besorolása:** közepes



A Mátravasút kocsijai Gyöngyösről indulva több mint száz éve pöfögnek a Mátra erdeiben egy hosszabb és egy rövidebb útvonalon. A hosszabb, csaknem ötven perces utazás a Szalajkakaház végállomásig tart, változatos erdőkön át vezet az út Lajosházára, ahol megpihenhetsz, hogy aztán újult erővel kapaszkodhass fel az Ilona-kút oldalába. Töltsd meg a kulacsod a forrás frissítő vizével, majd irány Mátrafüred, ahol számos felfedeznivaló vár rád. Ha pedig végképp elfáradtál, Mátrafüreden újra kisvonatra szállhatsz, és a rövidebb útvonalon kb. 20 perc múlva Gyöngyösön lehetsz.

LÁTNIVALÓK:

- Gyöngyössolymos: Szent Miklós püspök templom
- Mátrafüred: Palóc Néprajzi Magángyűjtemény és Babakiállítás
- Benevár romjai
- Muzsla-kilátó
- Hanák Kolos-kilátó
- Rákóczi-forrás
- Máriácska



Letölthető térképek és további információk: aktivmagyarorszag.hu





GYALOGTÚRA-AJÁNLÓ

MÁTRAHÁZAI KÖRTÚRA

Mátraházáról kellemes, lejtős erdei úton vezet az út Farkas-kútig, melynek frissítő vizével töltekezve a Béka tanösvény interaktív állomásain át jutsz el Sástóra, a Mátra ékszerdobozához. Csodáld meg a páratlan panorámát a kilátóból, csónakázz, etess kacsákat, majd túrázz el a Rákóczi-forrásig, ahol ismét friss vízzel töltheted meg a kulacsodat. Nem messze, a Máriácska kegyhelyen zarándokok köszönőtáblái mutatják, mennyien köszönhetik felépülésüket Máriácskának. Végül fordulj rá a Mátra első turistaújtjára, hogy a hús Kalló-völgy emelkedőit leküzdve visszatérhess Mátraházára.

 **Túratípus:** körtúra

 **Táv:** 8,5 km

 **Szintemelkedés:** 306 m

 **Időigény:** 3 óra

 **Túra besorolása:** közepes

KÉKESI KÖRTÚRA

Végy egy nagy levegőt, és indulj el a kékestetői TV-torony mellől a szintemelkedőkben gazdag túrára, amelynek első állomása a nevében rémisztő Gabi-halála, mely valójában egy favágóról elnevezett kegyhely. Menj tovább a Pisztrángos-tóig, hogy aztán egy kellemesen hullámzó ösvényen eljuss a Vörösmarty fogadóhoz. Innen kövesd az Országos Kéktúra jelzését, amíg a főút alatti árnyas úton kanyarogva eléred Mátraházát, ahol kifújhatod magad a Kékesre vezető kaptató előtt. Aztán irány az ország csúcsa, ahová hatalmas „banyafák” között vezet az út a Jávoros-forrás érintésével.

 **Túratípus:** körtúra

 **Táv:** 11,5 km

 **Szintemelkedés:** 430 m

 **Időigény:** 4 óra

 **Túra besorolása:** közepes

ILONA-VÖLGYI KÖRTÚRA

Parádfüredről dél felé indulj, hogy az egykori Rákóczi-fa torzója mellett beéj a hosszan elnyúló Ilona-völgybe. A keskeny, aszfaltos utat vadgesztenyéből és hársfákból álló fasor szegélyezi, amelyen elindulva hamarosan eléred a Szent István-csevicekutat, ahol kóstold meg a kellemes, szénsavas kútvizet. Innen előbb köves sétány, majd patakmenti ösvény vezet hazánk legmagasabb természetes vízeséséhez. Merülj el a különleges hangulatban, majd térj vissza a csevicekút fölötti rétig. Ha a hosszabb utat választod, vadregényes fenyvesen haladsz át, majd meredek lejtő vezet vissza Parádfüredre.

 **Túratípus:** körtúra

 **Táv:** 13,1 km

 **Szintemelkedés:** 360 m

 **Időigény:** 4 óra

 **Túra besorolása:** közepes



Letölthető térképek és további információk: aktivmagyarorszag.hu





ÁGASVÁRI KÖRTÚRA

Mátraszentistvánból a sípálya alsó részén át indulj el az egykori üveg-mestereknek emléket állító Hutahelyhez, majd térj rá a patak mellett futó ösvényre. Innen az út a hegyoldalra kapaszkodik az Ágasvári turistaház hangulatos tisztásáig. Itt érdemes szusszanni egyet, mert meredek kaptató visz fel Ágasvár csúcsára. A csodás panoráma azonban kárpótol minden fáradtságért. Hullámzó ösvényünk a Szamár-kő mellett, a Mátra-bérc peremén kanyarog Mátraszentistvánig, útközben szép rálátással a szemközti sípályára és környékére.

 **Túrátípus:** körtúra

 **Táv:** 9,3 km

 **Szintemelkedés:** 309 m

 **Időigény:** 4 óra

 **Túra besorolása:** nehéz

MÁTRASZENTIMREI ZARÁNDOKTÚRA

Indulj el a mátraszentimrei focipálya mellől, és Bagolyirtás üdülőfaluján át menj fel az egykori Győr-hegyi sípályához. Innen a Merengő nevű, szép kilátással kecsegtető gerincúton haladsz majd egészen Fallóskútig. Csendes erdei környezetben található a jól kiépített kegyhely, amelynek története szerint 1947-ben egy helyi asszonynak megjelent a Szűzanya. Látomása hatására találták meg a fallóskúti forrást, vizének azóta is csodatévő erőt tulajdonítanak, ezért nap mint nap érkeznek ide zarándokok. Miután a forrást elhagytad, a Gedeon-patakon átkelve sétálhatsz vissza Mátraszentimrére.

 **Túrátípus:** körtúra

 **Táv:** 7,4 km

 **Szintemelkedés:** 200 m

 **Időigény:** 3 óra

 **Túra besorolása:** könnyű

SZURDOKPÜSPÖKI KÖRTÚRA

Szurdokpüspökiből hangulatos pince-sorokon keresztül jutsz el a Diós-patak völgyébe. Itt jön a neheze: a legendás Mátrabérc teljesítménytúra útvonalán haladva, izzasztó emelkedővel hódíthatod meg a magasabb csúcsokat. A Horka-tetőről, a Kis-Koncsúrról és a Nagy-Koncsúrról is remek panoráma csábít szusszanásra, miközben egyre feljebb kapaszkodsz, egészen a Muzsla-tisztásig. Lefelé a Diós-patak völgyébe is meredeken ereszkedik az út, ahol a Diósi tanösvény ismertetőtábláit olvasgatva, a Delelő-kutat is érintve, majd a patak völgyből kievickélve a már ismert úton jutsz vissza Szurdokpüspökibe.

 **Túrátípus:** körtúra

 **Táv:** 13,5 km

 **Szintemelkedés:** 580 m

 **Időigény:** 6 óra

 **Túra besorolása:** nehéz

KALANDOZÁS A KÖRNYÉKEN

SÁSTÓ – KILÁTÓ, TANÖSVÉNY, CSÓNAKÁZÁS

Magyarország legmagasabban fekvő tavánál számtalan lehetőség vár: az 53 m magas kilátó tetejéről a 2,5 hektáros nádas tóra, Gyöngyösre és a Mátra gerincére is kitűnő kilátás nyílik.

Az 1,2 km hosszú, interaktív Béka tanösvény egészen Farkaskútig vezet bemutatva Sástó természeti környezetét, állat- és növényvilágát. Nyáron csónakázhatsz és kacsákat etethetsz, télen pedig korcsolyázhatsz is a tavon. A tó mellől indul a libegő, amely az Oxygen Adrenalin Parkba visz fel.





OXYGEN ADRENALIN PARK

Az ország legmagasabban fekvő kalandparkjában nemcsak az élményektől áll el a lélegzet, hanem a panorámától is. A 16 hektárnyi területen minden korosztály talál szórakozási lehetőséget.

A legkisebbeket 4 szintes játszóházi labirintus és vízi világ várja, a nagyobbak a téli-nyári bobbályán, canopyn és a bányá felett átívelő függőhídon is próbára tehetik bátorságukat. És ha még nem volt elég a magasságból, pattanjatok fel az 500 méter hosszú libegőre, amely visszavisz Sástóra.



KERÉKPÁRTÚRA-AJÁNLÓ

① CSALÁDI KERÉKPÁRTÚRA A MÁTRA SZÍVÉBE

 **Túraútvonal:** Gyöngyös – Farkasmály –
Bába-kő – Mátrafüred – Gyöngyös

 **Túrátípus:** kerékpáros vonaltúra

 **Táv:** 7,3 km

 **Szintemelkedés:** 163 m

 **Időigény:** 2 óra

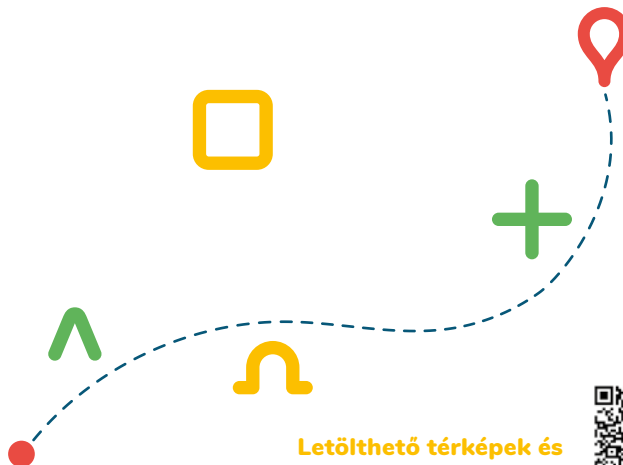


Gyöngyösről Mátrafüredre védett kerékpárúton vagy kis forgalmú úton tudsz feltekerni. A kerékpárúttal párhuzamosan futó kisvasútból integető gyerekek hada még doppingolhat is, de ha visszafelé már kihagynád a tekerést, a nyitott koszokra a bringádat is feldobhatod. Útközben megnézheted a farkasmályi borospincéket és a Bába-követ. Mátrafüreden kirándulótól hemzsegő parkot, patakpartot, kilátót találsz, a palóc ételeket pedig megkóstolhatod a büfésoron. Indulj el, és fedezd fel te is!

A túra kezdő kerékpárosoknak és családoknak is ajánlott sok pihenési lehetőséggel, bringás szervizponttal.

LÁTNIVALÓK:

- Gyöngyös:
Mátra Múzeum,
Szent Bertalan-templom Kincstára és Torony kilátó,
Ferencs Műemlékkönyvtár
- Farkasmályi történelmi pincesor
- Bába-kő
- Mátrafüred:
Harkály Ház,
Palóc Néprajzi Magángyűjtemény és Babakiállítás,
Kozmáry-kilátó
- Benevár romjai
- Pálos tanösvény



Letölthető térképek és
további információk:
aktivmagyarorszag.hu






KERÉKPÁRTÚRA-AJÁNLÓ



KISLÁNAI VÁR

② SOLYMOSI KÖGÖRGETŐ TÚRA

Ezt a túrát azoknak ajánljuk, akik ki szeretnék próbálni a hegyikerékpározást és nem csak az ereszkedéseket szeretik. A túra útvonala végig köves, erdei úton halad, ezért túra- vagy trekking kerékpárral javasolt végigtekerni. Bármilyen bringa nyergében is ülsz, a vadregényes mátrai élmény garantált, miközben a Gyöngyös-patak nyugtató csobogása kíséri utadat. A túra elhalad a geológiai ritkaság, a Csák-kő és az egykor dolgozó napokat látott Őrlőmű mellett is. A lajosházai pihenőhelyen gyűjts erőt a visszafelé útra!

 **Túraútvonal:** Gyöngyössolymos – Lajosháza – Gyöngyössolymos

 **Túratípus:** kerékpáros vonaltúra

 **Táv:** 10,2 km


 **Szintemelkedés:** 121 m

 **Időigény:** 3 óra

 **Túra besorolása:** könnyű

③ PANORÁMA KÖRTÚRA A FELSŐ-MÁTRÁBAN

A körtúra az alpesi hangulatot idéző mátraszentistváni Síparktól indul, és több pontján is gyönyörű kilátásban lesz részed, például Mátraalmásra is. Az út a Fekete-tó mellett is elhalad, ahol valóban egy éjfékete víztükröt pillanthatasz meg az égerfák között. A Rudolf-tanyánál kerékpáros pihenőt és erdei szállást találsz. Ez az Országos Kerékpáros körtúra része, melynek vonalát egészen a Szénégető pihenőig követheted. Közben néha jól esik kicsit megállni és csak csodálni a páratlan panorámát. Az út során többek között a Károly- és az Angic-forrásnál is megpihenhetsz, hogy a hegyből előtörő hűvös vízzel frissítsd fel magad az út hátralévő részéhez.

 **Túraútvonal:** Mátraszentistván – Mátraszentlászló – Rudolf-tanya – Szénégetők útja – Bögös-rét – Mátraszentistván

 **Túratípus:** kerékpáros körtúra

 **Táv:** 19,4 km

 **Szintemelkedés:** 290 m


 **Időigény:** 3 óra

 **Túra besorolása:** közepes



4 MÁTRAI VÁRAK

Ezen az országúti túrán a környék számos várát is megnézheted. Oké, nem lóháton vágatsz át a várárkon, de azért mégiscsak a kézzel fogható történelembe „gurulsz bele”. Az útvonal a Mátra déli lábánál halad, időnként ízelítőt ad a hegyekből, kaptatókból. Kis kitérővel megtekinthető a markazi várrom, de a patkolt tojás készítésbe is bepillantasz. Kihagyhatatlan a kishánai vár, a késő középkori magyar nemesi rezidenciák egyik legszebb emléke, ahol kronoszkóppal repülhetsz vissza az időben! Hazánk egyetlen barlangvárát, a siroki várat pedig már messziről meglátod. Ide feltekerni igazi kihívás!

 **Túraútvonal:** Gyöngyös – Abasár – Markaz – Domoszló – Kishána – Verpelét – Sirok

 **Túrátípus:** kerékpáros vonaltúra

 **Táv:** 40 km


 **Szintemelkedés:** 323 m

 **Időigény:** 4 óra

 **Túra besorolása:** nehéz

5 PARÁDFÜRDŐI KALAND KÖRTÚRA

A Mátrában bringázni nem kis kihívás, ez a túra kalandvágyóknak és jó erőben lévő hegyi bringásoknak szól! Egy nap alatt is teljesíthető, de kényelmesebb tempóban kétnapos kirándulássá teheted. Parádfüredőről, az Ilona-völgy impozáns gesztenyefasorától indulva tekerheted körbe a Mátrát, ami jelentős szintemelkedésekkel és felejthetetlen panorámával vár. Elsuhansz majd hazánk legmagasabban fekvő tava, a Sástó mellett, de a Mátra egyik legcsendesebb településén, Mátraalmáson is átgurulsz. Parádasasváron az egykori Károlyi-kastély romantikus épülete és az üveggyártás emlékei csábítanak pihenőre.

 **Túraútvonal:** Parádfüredő – Sándorrét – Rudolf-tanya – Mátraalmás – Szuha – Parádsasvár – Parádfüredő

 **Túrátípus:** kerékpáros körtúra

 **Táv:** 67 km

 **Szintemelkedés:** 1152 m

 **Időigény:** 7–8 óra

 **Túra besorolása:** nehéz



Letölthető térképek és további információk: aktivmagyarorszag.hu

TÉL A MÁTRÁBAN



Kődpárna alól kikandikáló napsütötte hegygerincek, szmogmentes, tiszta levegő és számos sportolási lehetőség – télen ezzel fogad a Mátra. Síelni több helyen is lehet a hegységben, már itthon is vannak hóbiztos sítályák, így akkor is élvezhetjük a lesiklást a Kékesen vagy a hegyi falvak ölelésében elterülő mátraszentistváni Sítárcban, ha nem esik a hó. Síelés közben akár a Táttra és a Fáttra vonulatait is megcsodálhatod. Ne siess haza akkor sem, ha sötétedik, mert mindkét síközpontban kivilágítják a pályákat.



Galyatetőn kipróbálhatod a testet-lelket feltöltő erdei sífutást is, de a programból a szánkózás sem maradhat ki: megfelelő hóvastagság esetén Mátraházán vagy a mátrafüredi szánkópályán találsz alkalmas terepet. A sípályákon tilos szánkózni!

Az Ilona-völgyi vízesés befagyva is egy csoda, de mesés a Sás-tó is, amelyen kellő jégvastagság esetén akár korcsolyázhatsz is!

Ha extrém élményekre vágysz, próbáld ki a snowsegway és snowquad túrákat, de a high-tech járgányok mellett különleges program Mátrafüreden a kutyafogattúra is.

Decemberben gyertyagyújtással, karácsonyfadíszítéssel, ajándékvásárral vár a gyöngyösi advent. Az ünnepek alatt Mikulás túrán és Szilveszteri éjszakai túrán, január végén a neves Téli Mátra Teljesítménytúrán és a februári Kiss Péter Emléktúrán is részt vehetsz.

SÍPARK MÁTRASZENTISTVÁN



HÁROM FALU, EGY SÍZÓNA, TÍZ SÍPÁLYA A MÁTRA SZÍVÉBEN

Ha te is a téli sportok szerelmese vagy, ne hagyd ki a Mátrát: 10 változatos sípálya közül választhatsz, ahol a közel 4 km-es pályarendszeren ratrakok és hóágyúk dolgoznak a kiváló hóviszonyokért. A mátraszentistváni Sípark az ország legtöbb szolgáltatást nyújtó sítérépévé vált, ahol kevés utazással, költségkímélő módon próbálhatod ki vagy fejlesztheted sí- és snowboardtudásodat! A nemzetközi FIS minősítésű fekete pálya tökéletes meredekségű a profiknak is, sí- és snowboardversenyek kedvenc helyszíne.

A 675 – 822 m magasságban fekvő pályarendszerről kiváló a kilátás, amit a négyzetmélyes panorámaliftből is megcsodálhatsz. A hangulatos szibériai rönkfából épült hütte ínycsiklandozó ételeket, forró italokat kínál, teraszán élvezheted a téli napsütést.



Kékestetőről indul Magyarország leghosszabb lesiklópályája, amely 1,8 km hosszú, és a Mátraháza fölött fekvő Veronika-rétnél ér véget. A déli sípálya végig enyhe lejtésű, így kezdőknek és családoknak kiválóan alkalmas. Síkölcsönző, szerviz, sí-és snowboard oktatás is elérhető, pihenésre pedig kiváló a teraszos körbár vagy a finom falatokat kínáló Tető Étterem.

Remek kiegészítő program a TV-torony kilátója, amely 180 méteres magasságával Magyarország legmagasabb építményei közé tartozik. A kilátó körbárából jó időjárási viszonyok mellett a Magas-Tátra is látható, a vízszintes látótávolság eléri a 200 kilométert.

Kékestetőn nincs kijelölt szánkópálya, de az Angyalok tisztásán (Tető Étterem mellett) található 60-80 m hosszú pályán vagy a déli sípálya alján, a Veronika-rét közelében lehet csúszni.

Kékestető télen is gyalogtúrák gyönyörű helyszíne, a legendás Kéktúra útvonal része, de ezen kívül is számos túraútvonal és rengeteg közeli látnivaló – például a közeli Sas-kő – kínál egész napos, tartalmas szabadidős programot.



Fotó: kekesteto.hu

MÁTRAI BORVIDÉK

JÓ BORBAN AZ EGÉSZSÉG

A Mátra nemcsak a jó levegőjéről és az aktív kikapcsolódásról jut eszünkbe, hanem az ország legillatosabb, legszebb savú és remek ár-érték arányú borai miatt is. A borvidéket mára fiatalos lendület jellemzi: folyamatosan újulnak meg az ültetvényei, és színre lépett egy új szőlész-borász generáció is, akik új stílust építettek. Vulkanikus adottságai miatt gazdag illat- és zamatvilágú borok születnek itt, melyek a borvidék egyedi karakterét hordozzák – közülük is a legjobbak a Mátra Superior borok. Fedezd fel őket egy hangulatos dűlőtúrán, pincelátogatáson, vagy látogass el a kozárdi Vadvirág étterembe, ahol a helyi csúcsgasztronómia mellett megtalálod a Mátra legjobb borait. Ne hagyd ki a Sár-hegy tövében fekvő Farkasmályi pincésort se, ami Közép-Kelet-Európa legnagyobb kézzel készült pincerendszere! 300 éves pincék, romantikus présházak és gazdag történelem vár itt. Érezd jól magad, de kérünk, fogyassz felelősséggel!

LOSONCI PINCE

Az első generációs borászat 2014 óta végez biogazdálkodást, boraik Varsó, Los Angeles, Berlin és Párizs kiemelkedő éttermeiben, borbárjaiban is megtalálhatóak. A lehető legkevesebb beavatkozás mellett, szűrés és derfítés nélkül születő boraikban minden évben felfedezhetők a meszes-vulkanikus talaj adta csodálatos ízek. Különlegességnek számít a purcsin és a tihanyi kék, melyek a filoxérajárvány miatt majdnem teljesen eltűnt régi magyar szőlőfajták. Pincelátogatásra bejelentkezés után van lehetőség.



DOMINIUM PINCÉSZET

A Sár-hegy tövében ökológiai gazdálkodást folytató borászat és panzió gazdag programjai mellett a Farkasmályi pincésort is bejárhatod, de szüret idején még a munkálatokban is részt vehetsz. A kedvelt boraik között olyan magyar fajták szerepelnek, mint a turán, a zenit és feketeleányka, de olyan világfajtákkal is sikerrel kísérleteznek, mint a Syrah és a Tempranillo. A szőlőművelésben és a borkészítésben is elsődleges szempontjuk a természetesség. Előzetes bejelentkezés szükséges!





DUBICZ BORÁSZAT ÉS SZŐLŐBIRTOK

A Dubicz 115 éves múlttal és 114 hektár saját szőlőültetvényel rendelkező, kiemelten fehérborokkal foglalkozó pincészet. A Mátrai borvidék nagyszerű adottságait és a legmodernebb technológiát ötvözve, kiváló ár-érték arányú, friss, illatos, könnyed boraik mellett, magas beltartalmú fehérborokat, valamint hordóban erjesztett és érlelt testesebb borkülönlegességeket is kínálnak.



MOLNÁR ÉS FIAI PINCÉSZET

A pincészet egy családi vállalkozás, mely a Mátra lábánál, Abasár szívében helyezkedik el. Több generáció óta foglalkoznak szőlőtermesztéssel, borkészítéssel. Modern, innovatív technológia előnyeit használva készítik boraikat. Termékpalettájukban egyaránt megtalálhatóak a fehér, rosé és vörösborok, de pincészetük palackban érlelt pezsgővel is büszkélkedik. Zászlós boruk az Abasári Olaszrizling, mely minden évben kiváló eredményekkel öregbíti hírnevét. Előzetes bejelentkezés szükséges!

BORHU

Tervezd meg
mátrai bortúradat a bor.hu
weboldal segítségével!

EZT KÓSTOLD MEG, HA ERRE JÁRSZ!

A Mátra az ország egyik legszebb, legváltozatosabb vidéke: lankás dombok, magas hegyek, és az Alföld találkozási területe vadban, gombában, vadgyümölcsben, gabonában, zöldségfélékben is gazdag. Amilyen változatos a táj, olyan gazdagok az itt készült ételek is. Palócok, szlovákok jelentős számban éltek itt, hagyományos ételeik, szokásaik és népviseletük közvetlen kapcsolat a jelen és a múlt között.

Palócföld ételei egyszerűek, de kiadósak, fő szerepet játszik köztük a leves, a gyúrt és főtt tészta, a krumplis ételek. Egy fárasztó túra után biztosan új erőre kapsz a jellegzetes palóc fogásoktól!



PALÓCLEVES

Ami a zenében a népies műdal, az a gasztronómiában a palócleves – csak jobb. Bár az ételnek semmi köze a palócokhoz, de az újkori történelem során az elnevezése miatt mégiscsak a tájegységhez kötődött. Az eredetileg ürühúsból, burgonyával és zöldbabbal készült paprikás, tejfölös, kapos levest Gundel János készítette 1892-ben a „Nagy palóc”, Mikszáth Kálmán tiszteletére. Ez a leves finom és laktató, ma pedig már számos étterem étlapján szerepel.

SZTRAPACSKA

A palóc tájegység egyik jellegzetes étele a sztrapacska. Fő alapanyaga a burgonya, tésztája leginkább a nokedlihez hasonlít azzal a lényegi különbséggel, hogy reszelt nyers burgonyát is tartalmaz. A sztrapacskát juhtúróval, tehéntúróval és káposztával, sőt savanyított káposztával is készítik. Előre megpirított szalonna és lilahagyma koronázza meg ezt az isteni ételt! Önmagában is megállja a helyét, de köretként, pörkölték mellé is előszeretettel fogyasztják.





KÓSTOLD MEKKI!

A Mátra déli lábánál, gyönyörű környezetben található a Nagyrédei Kecsefarm, legyél a vendége! Kicsiket és nagyokat is elvarázsol a táj, a kecskék, a kedves vendéglátók és persze a kecskesajtok íze. A mesterséges anyagoktól mentes sajtokat tufapincében érlelik. Előzetes bejelentkezés után nemcsak sajtokat, hanem a helyi vendégsztról gidasültet, sőt kecskepaprikást is kóstolhatsz!

EGY JÓ BIVALYBURGERT?

Ismerd meg ezt a különleges értéket képviselő, kiváló húst adó állatot a Szurdokpüspöki határában fekvő bivalyrezervátumban, ahol kicsiktől a nagyokig mindenki feltöltődik. Gyalog vagy terepjáróval is bejárható a hegyvidéki gyógyfüves legelőket, és még magyar parlagi számmárral is találkozhatasz. Ha ínyenc vagy, a napod fénypontja lesz az olyan kézműves termékek kóstolója, mint a nemespenészes bivalyszalámi, bivaly grillkolbász vagy a bivalyburger. El ne felejts bejelentkezni!



HASZNOS ELÉRHETŐSÉGEK

Bükki Nemzeti Park Igazgatóság

3304 Eger, Sánc u. 6.

☎ +36 36 411 581

✉ titkarsag@bnpi.hu

🌐 www.bnpi.hu

Tourinform Gyöngyös

3200 Gyöngyös, Fő tér 10.

☎ +36 37 311 155

✉ gyongyos@tourinform.hu

🌐 www.gyongyos-matra.hu

4 Évszak – High-Tech Sportok Bázisa

3232 Mátrafüred, Parádi út 8.

☎ +36 20 449 4444

✉ info@4evszak.hu

🌐 www.4evszak.hu

BNP Igazgatóság, Harkály Ház

3232 Mátrafüred, Parádi út 6.

☎ +36 30 327 0301

✉ harkalyhaz@bnpi.hu

🌐 www.harkalyhaz.hu

Galyatető Turistacentrum

3234 Galyatető, Kodály Zoltán sétány

☎ +36 37 506 011

✉ foglalas@turistacentrum.hu

🌐 www.galyacentrum.hu

Palóc Néprajzi Magángyűjtemény és Kiállítás

3232 Mátrafüred, Pálosvörösmarti út 2.

☎ +36 30 913 4987

✉ info@palocbabak.hu

🌐 www.palocbabak.hu

Mátra Biker Sport Club

☎ +36 20 777 7420

✉ info@matrabiker.hu

🌐 www.matrabikersc.hu

Sástó Turisztikai Központ

3232 Sástó, Farkas út 1.

☎ +36 70 933 3166

✉ sasto@vgrt.hu

Mátra Múzeum

3200 Gyöngyös, Kossuth L. u. 40.

☎ +36 37 505 530

✉ matramuzeum@nhmus.hu

🌐 www.matramuzeum.hu

Szent Bertalan-templom Kincstára és Toronykilátó

3200 Gyöngyös, Szent Bertalan út 3.

☎ +36 30 328 9134

✉ gyongyoskincstar2@outlook.com

🌐 www.szentbertalankincstar.hu

Ferences Rendház és Műemlékkönyvtár

3200 Gyöngyös, Barátok tere 2.

☎ +36 37 311 971

✉ gyongyosi.konyvtar@ferencesek.hu

🌐 www.gyfk.hu

Nagyrédei Kecskefarm

3214 Nagyréde, Tarjáni u. 43.

☎ +36 30 319 3160

✉ cheeseland3214@gmail.com

🌐 www.nagyredeikecskefarm.hu

Üvegmanufaktúra

3242 Parádsasvár, Petőfi u. 21.

☎ +36 70 621 4813

✉ info@uvegmanufaktura.hu

🌐 www.uvegmanufaktura.hu

Mátrai Erdei Vasutak (Mátravasút)

3200 Gyöngyös, Dobó u. 1.

☎ +36 37 312 447

✉ matravasut.egererdo@gmail.com

🌐 www.egererdo.hu

Ásványok Háza

3211 Gyöngyösoroszi-Károlytáró

☎ +36 70 930 3869

✉ matracsillaga@gmail.com

🌐 www.matracsillaga.hu

Gyöngyösi Állatkert

3200 Gyöngyös, Damjanich u. 31.

☎ +36 37 503 035

✉ info@gyongyos-zoo.hu

🌐 www.gyongyos-zoo.hu

Losonci Pince

3035 Gyöngyöspata, Vári út 32.

☎ +36 30 828 6804

✉ balint@losonci.hu

🌐 www.losonci.hu

Dominium Pincészet

3200 Gyöngyös, Farkasmály

☎ +36 30 570 3849

✉ info@dominiumwine.com

🌐 www.dominiumwine.hu

Dubicz Borászat és Szőlőbirtok

3200 Gyöngyös, Koháry út 4.

☎ +36 37 301 015

✉ info@dubicz.hu

🌐 www.dubicz.hu

Molnár és Fiai Pincészet

3261 Abasár, Fő út 154.

☎ +36 20 446 0027

✉ molnaresfiai@gmail.com

🌐 www.molnaresfiai.hu

AZ AKTÍVAN ITTHON KIADVÁNYSOROZAT EDDIG MEGJELENT KÖTETEI:



Lapozz bele
a kiadványainkba!

- | | | |
|--------------------------------|--------------------------------------|------------------------------------|
| 1 Soproni-hegység és Fertő-táj | 11 Vértes és Gerecse | 20 Mátra |
| 2 Kőszegi-hegység | 12 Velencei-tó és Völgyvidék | 21 Bükk |
| 3 Vasi-Hegyhát | 13 Mecsek és Villányi-hegység | 22 Aggteleki-karszt és Cserhát |
| 4 Órség és Vendvidék | 14 Gemenc | 23 Zemplén |
| 5 Szigetköz és Pannonhalma | 15 Dunakanyar | 24 Tokaj-Hegyalja és Bodrog-völgye |
| 6 Bakony | 16 Budapest | 25 Felső-Tisza-vidék és Nyírség |
| 7 Balaton-felvidék | 17 Börzsöny | 26 Tisza-tó és Hortobágy |
| 8 Murafölde és Kis-Balaton | 18 Cserhát | 27 Körösök vidéke |
| 10 Zselic | 19 Palócföld/Novohrad-Nógrád Geopark | 28 Magyarország vizei |

AKTÍVAN A MÁTRÁBAN – MAGASAN A LEGJOBB MINDEN ÉVSZAKBAN!

Kiadó: Aktív- és Ökoturisztikai Fejlesztési Központ Nonprofit Kft.

Nyomdai kivitelezés: CC Printing Kft.

Kiadás éve: 2023, Ingyenes kiadvány

A kiadvány termék megjelenítést tartalmaz!



A family of five is sitting on large, moss-covered rocks in a lush forest. They are looking towards a waterfall that cascades down a rocky cliff face. The scene is filled with green foliage and fallen logs, creating a serene and natural atmosphere.

AKTIVMAGYARORSZAG.HU

 Aktív Magyarország  [aktiv.magyarország](https://www.instagram.com/aktiv.magyarország)