

AKTÍVAN A MECSEKBE ÉS A VILLÁNYI-HEGYSÉGBEN

Mediterrán életérzés a napsütötte Baranyában

Aktívan a Mecsekben és a Villányi-hegységben



Látogatóközpont



Kegyhely, templom



Tájház



Tanösvény



Denevér Múzeum



Vízitúra indulóhely



Kilátó



Barlang



Fürdő



Vár



Malom



Múzeum



Rom



Borpinccse



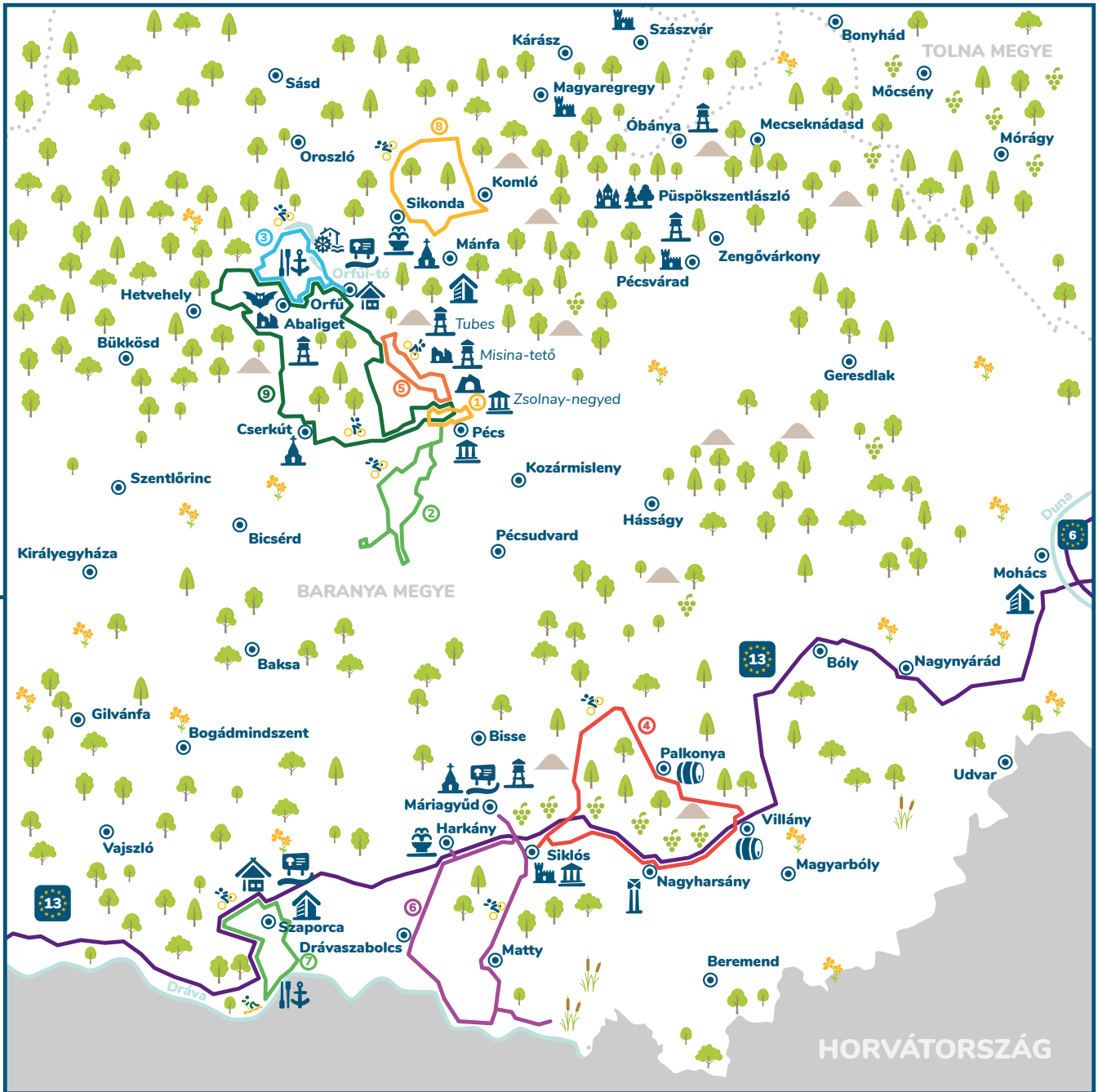
Kastély



Arborétum



Kerékpárutak



BARANYA, A MAGYAR MEDITERRÁN VIDÉK

A Mecsek és a Villányi-hegység növény- és állatvilága annyira egyedi, hogy ezt máshol nem találod meg: valaha a Mecsek térsége a trópusokon helyezkedett el, és dinoszauruszok taposták e tájat. A Mecsek legnépszerűbb települése Orfű, nemcsak tavairól és könnyűzenei fesztiváljáról híres – ha erre jársz, kóstold meg a helyi mézet és a medvehagymás ételeket is! A térség fővárosát, Pécset és a fölé magasodó hegyeket akár gyalogosan, akár kétkeréken is bejárhatod, számos kulturális felfedezőutazás – ókeresztény sírkamráktól török kori épületeken át a Zsolnay örökségig – színesíti utadat.

A Mecsektől délre található a Villányi-szigethegység, amelynek napfényes lejtőin már a kelták is bort termeltek. Ma is innen származnak az ország talán legjobb vörösborai. A táj vonzerejéhez nagy mértékben hozzájárulnak a palkonyai, villánykövesdi, villányi, nagyharsányi, kisharsányi műemlék pincesorok. Érdemes részt venni egy dűlőtúrán, vagy bérelj e-bike-ot és fedezd fel a toszkán hangulatot árasztó borvidéket! A hegység lábánál áll a Siklósi vár, a legépebben megmaradt épített örökségünk: valaha itt harcolt a Tenkes kapitánya a labancokkal.

Még délebbre innen a Dráva sík vidéke csábít kerékpározásra kiépített kerékpárútjaival, az EUROVELO 13 nyomvonalán, és evezni hív a Dráva vízi világa, ami 2021-ben az első öt országot átfogó UNESCO bioszféra rezervátum lett. Mindenképpen próbáld ki: szinte őserdei környezetet idéző vizeitúrákon vehetsz részt.





ZSONGORKÓ KILÁTÓ, NYUGAT-MECSEK

ELMERÜLVE AZ ÉLŐ TERMÉSZETBEN

Vadregényes folyómenti árterek, kecses vízmadarak, hódrágások nyomai a fákon, a magasban köröző, zsákmányra vadászó rétisasok: többek között ezek várnak rád Magyarország délnyugati szegletében, a Duna-Dráva Nemzeti Parkban. Az ötvenezer hektáros, holtágakkal, sűrű erdővel borított terület a Duna mentén a Sió-torkolattól az országhatárig, és a Dráva mellett Őrtilostól Drávaszabolcsig nyúlik el.

A természet kincseinek megismerésére számos lehetőséged kínálkozik itt, a könnyű sétától a hosszabb kenutúrákig. A nemzeti park igazgatóság szervezett túrái és bemutatóhelyei az aktív kikapcsolódás, egészséges mozgás mellett az ismeretbővítést is segítik.

A folyó menti nemzeti parki területeken túl a helyi hegy- és dombvidékek jelentős része is természetvédelmi oltalmat élvez. A Mecsekben található többek között az Abaligeti-barlang, a Tettyei Mész-tufa-barlang és a Pintér-kert Arborétum.

FEKETE-VÍZ, SZAPORCA



ddnp.hu



Fotó: @czuczorferenc

ŐS-DRÁVA LÁTOGATÓKÖZPONT

Az Ormánság természeti értékeit és az itt élő lakosság évszázados néprajzi, gazdálkodási hagyományait ismerhetik meg a Szaporcán működő látogatóközpont vendégei. Az állandó kiállítás mellett a programok között szerepelnek gyalogtúrák, természetismereti, környezeti nevelési foglalkozások, és nyaranta innen indulnak a vízitúrák a Drávára és a Fekete-vízre.

A három különböző hosszúságú tanösvény pedig a hagyományos gazdálkodási formákat, a fenntartható ártéri gazdálkodás módszereit, valamint a drávai táj élővilágát mutatja be.



Az Ős-Dráva 3 kilométeres tanösvény azt szemlélteti, hogy miként lehet napjainkban is fenntartható, természet- és környezetkímélő módon gazdálkodni. Kiváló családi program, gyerekekkel is könnyen végigjárható. A tanösvény a Digitális vándor applikációval együtt felfedezve még izgalmasabb élményt nyújt.



A Hagományos gazdálkodás tanösvény végén háziállatok várnak: a főépülettől kb. 600 méterre felépült majorban a térségre egykor jellemző régi magyar fajtákat (cikta juhok, szürkemarhák, régi baromfifajták) bemutató épületegyüttes található.



A Dráva élővilága 13 kilométeres tanösvényén a terület változatos és különleges élővilágába pillanthatasz be, a nyílt vízfelületektől a part menti mocsaras területeken át a színpompás vadvirágokkal borított fás legelőig.

ELMERÜLVE AZ ÉLŐ TERMÉSZETBEN



ABALIGET

A Mecsek egyik legismertebb és legnépszerűbb természeti látnivalója az Abaligeti-barlang. A barlang az emberi szem számára alig észrevehetően, de ma is folyamatosan változik. Erről a járat teljes hosszában folyó patak gondskodik. A barlang jelentős denevéрпиhenő, a téli időszakban a kis és nagy patkósdenevérek százai figyelhetők meg itt. A barlang 466 méter hosszú, kiépített főágát gyalogosan, utcai ruhában is kényelmesen végigjárhatod. A mellékágakat a nagyközönség nem, csak kutatók látogathatják.



Az egykori turistaház épületében, a Denevérmúzeum kiállításán makettek, preparátumok és nagy felbontású fényképek mellett, interaktív eszközök segítségével ismerheted meg a denevérek titokzatos világát.



A Denevér-tanösvény bemutatja a környék földtani érdekességeit, élővilágát, az erdő természetes megújulását, a talajerózió folyamatát. Három különböző hosszúságú (3-5-7 km) túra közül választhatsz, mindhárom érinti a cseppkőbarlangot és a Denevérmúzeumot is.

NAGYHARSÁNYI SZOBORPARK

A Szoborpark az 1960-as évek utáni szobrászművészeti alkotások egyedülálló gyűjteménye, története 1967-ig nyúlik vissza. Az itt megtalálható művek kizárólagosan esztétikai, művészeti kérdéssel foglalkoznak, a korszak művészetének hiteles képét bemutatva. Szobrászati alkotómunka napjainkban nagyon ritkán folyik itt, azonban alkotó workshopokat, koncerteket, idegenvezetéseket alkalmanként tartanak – elsősorban az augusztus elején megrendezett Ördögkatlan Fesztiválon.



A Szoborparkot övező meredek szikla peremén húzódó Kikerics panoráma sétány talán a térség leglátványosabb kilátótúrája. Acélszerkezetű lépcsőkön juthatsz el a sziklák peremére, belátva a Dráva egész árterét és a környező borvidék szőlősortait.



A Szoborparkból heti öt alkalommal – szerdától vasárnapig – indulnak szakvezetéses túrák a Szársomlyó csúcsára, amelyeken többek között a csak itt élő magyar kikericset lehet megismerni, és érdekességeket hallani a térség szőlőműveléséről.



3 kilométerre található innen az Ammonitesz tanösvény. A néhai kőbánya udvarán található tanösvény a földtörténeti múlt ma is megtekinthető lenyomatait mutatja be, az egykor itt hullámozó tenger lakóinak ősmaradványait, az ammoniteszeket.






Az Óbányától, a „magyar Svájc”-tól Kisújványig vezető szakasz talán a legszebb része a Rockenbauer Pál Dél-dunántúli Kéktúrának. A két település között egy rendkívül látványos, patakos völgy húzódik, ahol olyan csodák láthatók, mint a Ferde-vízesés vagy a Csepegő-szikla. Kóstolhatsz itt helyben nevelt pisztrángot, és felmászhat a gyönyörű panorámát biztosító Óbányai kilátóhoz is.

TOP5

+1 HELY, AMI ELVARÁZSOL

1. ÓBÁNYA - KISÚJBÁNYA – FERDE-VÍZESÉS



Az Ördögárok Villány egyik legkiemeltebb területe, egy déli kittedtség völgykatonán, egészen egyedi, meleg és magas páratartalmú mikroklímával, ahonnan izgalmas, díjnyertes vörösborok származnak. A kormoly szakértelemmel betelepített dűlő látványa az ázsiai rizsteraszokat idézi: amerre a szem ellát rendszerben tartott szőlősorok, teraszok láthatók felkúszva a domboldalakra.

2. ÖRDÖGÁROK



A négy tóból álló tórendszer minden korosztály érdeklődésének eleget tesz. Ez a pécsiek „Balaton”-ja, ahova hétvégenként a családok közösen járnak fürdőzni, kikapcsolódni. A Mecsek mesterséges „tengerszemei” egyaránt várják a vitorlázás, a SUP-ozás, a szörfözés, az evezés, a horgászat, a lovaglás és a kerékpározás szerelmeseit, de lehet itt barlangászni, vagy éppen sárkányhajózni is - telen pedig korszolyázni. Itt található hazánk egyik legjobb ma is működő malom-múzeuma is.

3. ORFÚI TAVAK



A Zsongorkő a Mecsek egyik legszebb természetes kilátópontja 540 méteres magasságban, amihez a Mecsek Egyesület elsőként épített korlátot. Innen lenyűgöző a panoráma egészen a Dráva síkjáig, tisztá időben a szlavón Papuk-hegység vonulatai is látszódnak. A közelben található, változó méretű vöröses sziklaképződmények, a Babás-szerkővek a helyi monda szerint két egymással versengő gazdag cserkúti család megkövesedett esküvői menetét rejtik.

4. ZSONGORKŐ KILÁTÓ – BABÁS SZERKŐVEK



A két település története, fő látványosságai egyértelműen a borászathoz köthetők. A helyi betelepült, főleg német nemzetiségű lakosok szorgos munkáját idézi Palkonyán az 53 préházból álló, faluvégi domboldalt beborított, látványos pincesor. A szomszédos Villánykövesd háromszintes pincefaluja ugyancsak a festők, fényképészek, turisták kedvenc helye, méltán tartozik az ország leglátványosabb ilyen jellegű műemlék-együttese közé.

5. A PALKONYAI ÉS A VILLÁNYKÖVESDI PINCESOR



A Mecsek legmagasabb pontján néhány éve épült az új kilátó, amelynek tetejéről tiszta időben akár a Badacsony, a Drávát kíséző ártéri erdők és a horvátországi Papuk-hegység is látható. Ide azonban nemcsak a páratlan kilátásért érdemes ellátogatni; itt él a világ bahnáti bazsarózsa-populációjának 90%-a is. Ha látni szeretnéd a pompás virágokat, időzítsd május elejére a Mecsek tetejének meghódítását!

Fotó: csodalatosmagyarország.hu

+1. ZENGŐ KILÁTÓ

AKTÍVAN A MECSEKBEN ÉS VILLÁNYBAN

A magyar mediterrán vidéken mindenki megtalálja a számára legmegfelelőbb aktív kikapcsolódási lehetőséget: Baranya két szigethegységében hegyi kerékpártúrákat, gyalogtúrákat tehetsz, míg a Dráva-síkja biztonságos kerékpárúttal, amely az EUROVELO 13 útvonala is egyben, kiváló terep az emelkedőket kevésbé preferáló kerékpárosok, családok számára. A Dráva és mellékfolyója, a Fekete-víz pedig a víziturizmus szerelmeseinek kínál programokat. Aki a megyeszékhely kulturális látnivalóira kíváncsi, az UNESCO világörökségi helyszíneket vagy a Zsolnay kulturális negyedet is felfedezheti biztonságos kerékpárúton, akár a helyi e-bike rendszert, a PÉCSIKÉT is igénybe véve. A Mecsekben átvezet a Rockenbauer Pál Dél-dunántúli Kéktúra útvonala is, az utat számos attrakció - cseppkőbarlangok, patakos völgyek, kilátók, valamint a Kárpát-medence legnagyobb földvármaradványa - színesíti.



ÓBÁNYAI-VÖLGY, KELET-MECSEK



KERÉKPÁRTÚRÁK

Villány dűlői kellemes karikázásra hívnak. A pincesorok és szőlőlugasok világát kiváló kerékpárutak egész hálózata szövi át, igazi csemege egy családi biciklitúrához. Ha hosszabb kirándulást tervezel, válaszd az EuroVelo 13, az Európa Amazonas út vonalakat vagy az ormánsági Zöldutat! A Dráva-menti ártéri erdők csendje egy másik, nyugalmas világba repít. Ha sportosabb bringázásra vágysz, a Mecsek erdőiben aszfaltozott erdészeti, bányászati utak és kerékpárutak várnak, a köves turistautakon tekerni pedig igazi adrenalinlöket.



GYALOGTÚRÁK

Mindkét szigethegységet túraútvonalak sokasága hálózta be. A Mecseken halad keresztül a Rockenbauer Pál Dél-Dunántúli Kéktúra útvonala, amit tavak, patakok, barlangok, várak és számtalan kilátó tesz színesebbé. Ha gyerkőccel érkezel, fedezd fel a Mecsek kedves településeit kincskereső játék keretében! A kéktúra Villányi-hegység gerincén végigvezető útvonala gyakran gyönyörű szőlőültetvények között halad, Toszkánát idézve. A Drávánál pedig „dzsungeltúrán” vehetsz részt a buja ártéri erdőkben, ami a vízimadarak paradicsoma.

VÍZITÚRÁK

Ha változatos vizes élményre vágysz a környéken, irány Orfű! A Pécsi-tónál a strandoláson kívül SUP-ozhatsz és kajakozhatsz is, kipróbálhatod a sárkányhajót, sőt vitorlástáborok is várják a legifjabbakat. Az igazi vízitúrás kalandokat azonban a Dráva vizes élőhelyei kínálják, ahol vezetett kenu- és kajaktúrákon vehetsz részt. Ez a terület nem véletlenül került fel az UNESCO bioszféra rezervátumainak listájára: ez az ország legtisztább vizű folyója, legháborítatlanabb vizes élőhelye.



AKTÍVAN PÉCSETT

Pécs 2010-ben elnyerte az Európa Kulturális Fővárosa címet: ipari és bányászati múltja után napjainkban leginkább a kulturális sokszínűség jellemzi. Tudományegyeteme pedig egyike az ország legnagyobb egyetemeinek.

De nemcsak a kultúra városa, hanem a sportos turistáknak is tartogat számos programlehetőséget. Már csak azért is, mert a Mecsek-hegységre épült városban az utcák többsége emelkedik, tehát bármerre indulsz, nemcsak az aktív mozgás, hanem a szép kilátás is garantált.

Közvetlenül a belvárosból, a Tettye felől is vezetnek gyalogos turistautak: a sárga jelzésen haladva Pécs szimbóluma, a Tv-torony, a Kis-Tubesi kilátó és a Tubesen lévő János-kilátó, illetve a Pécsi Állatkert is elérhető.

A Tettyére visszatérve gyerekekkel kihagyhatatlan a tettyei játszótér, a Mésztufabarlang, a Pintér-Kert Arborétum és a pazar kilátással rendelkező panorámasétány.

Ha kerékpározni szeretnél a városban, akkor érdemes a hét dokkoló állomással rendelkező PÉCSIKE elektromos közösségi kerékpáros rendszert használnod.





TV-TORONY, PÉCS

KERÉKPÁRTÚRA-AJÁNLÓ PÉCSSETT

1 PÉCS NEVEZETESSÉGEI – ISMERD MEG PÉCS BELVÁROSÁT E-BIKEON!

A 10 km hosszú kerékpártúra felfűzi a város nevezetességeit, az UNESCO világörökségi helyszínt, a belváros szép tereit, a Zsolnay kulturális negyedet, valamint a Tettyei romokat. Emellett a város egyik legjobb gyermekbarát cukrászdáját is érinti.

 **Túratípus:** kerékpáros körtúra

 **Táv:** 10 km

 **Szintemelkedés:** 200 m

 **Időigény:** 3 óra

 **Túra besorolása:** könnyű

2 KERÉKPÁRTÚRA A BELVÁROSBÓL A MALOMVÖLGYI-TAVAKHOZ

Ez a túra a belvárosból elkalauzol a pécsiek egyik kedvelt kirándulóhelyére, a Malom-völgyi tavakhoz. Könnyű, szintemelkedés alig van benne, és 90%-ban védett kerékpárutakon halad, ezért gyerekekkel is ideális.

 **Túratípus:** kerékpáros körtúra

 **Táv:** 22 km

 **Szintemelkedés:** 100 m

 **Időigény:** 3 óra

 **Túra besorolása:** könnyű



Bővebb túraleírások és letölthető térképek:
aktivmagyarorszag.hu

A MECSEK GYÖNGYSZEME: ORFŰ

Az orfúi tórendszer terve az 1960-as évek elején született meg, célja a bővizű karsztforrás lehetőségeinek kihasználása, a tórendszerhez csatlakozó üdülőterületek létrehozása volt. Négy tóból áll, legnagyobb tava, a 72 hektáron elhelyezkedő Pécsi-tó a fürdőzők, a horgászok és a vízi sportolók kedvelt helye.

Ha tavasszal kalandozol erre, ki ne hagyd az Orfúi Medvehagyma-Fesztivált az Orfúi Tájháza- és Kemencés udvaron, ahol medvehagymás finomságokat kóstolhatsz és akár haza is vihetsz. Ha nyáron utazol erre, akkor bérelj kajákat vagy SUP-ot az Orfúi Aktív Víziturisztikai központban, és evezd körbe a tavat naplementekor, de vitorlást is kölcsönözhetsz az Orfúi Vitorlás Egyesülettől.

Gyalogosan vagy akár kerékpárral is érdemes körbejárnod a tavat, a Pécsi-tó kerülete 6 kilométer. Az út nagyrészt kiépített járdán vezet, gyerekekkel is biztonságos. Ha gyalogtúrát tennél a környéken, akkor Orfúról indulj, a sárga keresztel haladva mind a négy tavat felfedezheted; közben fürdésre, horgászatra és lovaglásra is van lehetőség! Ha pedig a barlangászat érdekel, keresd a Mecsek Házárt Orfún, ahonnan több vezetett túra is indul a föld alá.





PÉCSI-TÓ

KERÉKPÁRTÚRA-AJÁNLÓ

③ MALMOK ÉS CSEPPKÖVEK – ISMERD MEG ORFÚT ÉS KÖRNYÉKÉT KERÉKPÁRRAL!

A túra az Orfúi malmoktól indul, elhalad az Orfúi-tó (Kis-tó) mellett, szép kis nyaralók között, majd beér a település központjába, a Pécsi-tó partjára. Nézd meg itt a Medvehagyma-házat, majd haladj a tó partján közvetlenül vezető kerékpárúton! Amikor elhagytad az egykori Aquaparkot, tábla jelzi az utat Abaligetre. Ez ugyan kissé meredek, de kárpótol a gyönyörű panoráma a Pécsi-tóra, majd Abaligetre. A faluba beérve újabb két tó és a cseppkőbarlang vár. Itt érdemes az egyórás vezetett barlangtúrán részt vened és utána térj be a barlang közvetlen szomszédságában található Denevérmúzeumba! Abaligetről egy alacsony forgalmú közúton Kovácsszénájára, egy nagyon apró, Balaton-felvidéket idé-

ző kis falucskába érsz. Most már csak arra figyelj, hogy ne hagyd el a tavakat! Itt még földúton, de hamarosan kiépített kerékpárúton jutsz el a Hermann Ottó-tóhoz, amely egy hal és madárrezervátum. Tekeresre már kerékpárút visz a nádasokkal teli tó mellett, majd visszatérsz a Pécsi-tóhoz, és tovább vissza a malmokhoz.

 **Túraútvonal:** Orfű – Abaliget – Kovácsszénája – Orfű

 **Túratípus:** kerékpáros körtúra

 **Táv:** 19,5 km

 **Szintemelkedés:** 300 m

 **Időigény:** 3 óra

 **Túra besorolása:** közepes



DENEVÉRMÚZEUM, ABALIGET

Bővebb túraleírások és letölthető térképek: aktivmagyarorszag.hu



VILLÁNYI BORVIDÉK

4 KÖRTÚRA A VILLÁNYI-HEGYSÉG LEGSZEBB KERÉKPÁRÚTJAIN

Villány a vörösborok hazája: ideális terep a borkóstolókra és a kerékpártúrára. Ez a körtúra a rendezvénytérről indul, ahol, ha autóval érkezel, könnyű biztonságos parkolóhelyet találni. Tekerj végig a hangulatos villányi pincesoron, majd elhagyva a borok baranyai fővárosát tégy egy kitérőt felfelé a Nagyharsányi szoborparkba, amely néhány éve egy panoráma kilátóterasszal is gazdagodott. Csodás gurulás vár az Ördögszántotta hegy mentén Nagyharsányba, majd a temetőnél egy szép kerékpárúton biztonságosan Kisharsányba érsz. Nagytótfaluból a Göntér-domb hullámzó szőlőlugasai között Siklósig tudsz kerékpárúton haladni. A fő attrakció a vár, de van itt élményfürdő, Európa Nostra

díjas dzsámi is, valamint finom fagyizók és éttermek. Egy kis emelkedő vár rád Vokányon át a Villányi-hegységen keresztül Újpetréig. Visszafelé állj meg Palkonyán és Villánykövesden, ilyen gyönyörű emeletes pincesorokat csak nagyon kevés helyen látsz.



Túraútvonal: Villány – Kisharsány – Nagytótfalu – Vokány – Újpetre – Palkonya – Villánykövesd – Villány



Túrátípus: kerékpáros körtúra



Táv: 40 km



Szintemelkedés: 265 m



Időigény: 4-5 óra



Túra besorolása: közepes

KERÉKPÁRTÚRA-AJÁNLÓ



5 PANORÁMA TÚRA PÉCS FELETT

A Tetteyi romoktól induló túrához jó állóképesség, megfelelő technikai tudás, és jó mountain bike szükséges. Az út első szakasza emelkedik Dömörkapuig, ahol valaha a pécsi vidámpark volt. A TV torony a következő kilátópont, majd a Kis-tubesi kilátóhoz, illetve a Tubesre érsz, amely a Mecsek második legmagasabb pontja. Tiszta időben egyszerre láthatod innen a szlavón Papuk hegységet, a Villányi-hegységet, a Pécsi-tavat és a Badacsonyt. Innen már csak lefelé haladsz, először egy hegyi úton Lapisig, majd a Remete rét és a Mandulás érintésével az utolsó kilátóponthoz, a Francia-emlékműig gurulhatsz.

 **Túrátípus:** kerékpáros körtúra

 **Táv:** 20 km

 **Szintemelkedés:** 650 m

 **Időigény:** 3 óra

 **Túra besorolása:** nehéz

6 KERÉKPÁRRAL A DRÁVA-SÍKJÁN

Harkány üdülővárosa kiváló kiindulópont, akár e-bike-ot is bérelhetsz itt a túrához. A kisvárost egy szép kerékpárúton hagyod el Drávaszabolcson át a Dráva töltéséig. Ártéri erdők csendje kísér itt, 8 kilométeren át. Ha nincs nagy sár, az erdőben téj le a gátról az ártér gyönyörű vadonjába, a Dráva partig! Keselyősfapuszta után egy jellegzetes helyi kistelepülést, Tótokföldjét érinted, majd Siklóásra tekersz. Itt ne hagyd ki az Európa Nostra díjas Malkocs bej dzsámiját, és a szerb ortodox templomot sem! Kitérőt tehetsz a Máriagyűdi Bazilikához is. Rádásként pedig vár a környék kézműves cukrászdája, a Czukorborsó.

 **Túrátípus:** kerékpáros körtúra

 **Táv:** 40 km

 **Szintemelkedés:** 50 m

 **Időigény:** 5-6 óra

 **Túra besorolása:** közepes

7 CSALÁDI KERÉKPÁRTÚRA A DRÁVA MENTÉN – EVEZÉS- SEL FÜSZEREZVE

Ha szeretnél a gyerekekkel szép környezetben biztonságosan bringázni, akkor ezt a túrát válaszd! Az Ős-Dráva Látogatóközpont hagyományos magyar állatfajtákkal és az ártéri gazdálkodást bemutató kiállítással gazdag programot kínál a családnak. Innen indulj a Kisinci-tó felé. Láthatsz itt sűrű gémet, kócsagot, szárcsát, vadkacsát. Menj fel a Dráva gátjára, tekerj Tésenfáig, ahol szépen felújított ősi parasztházak várnak. Kémesen jó csukapörköltre hív a halászcserda, a palacsintát és a pálinkát ingyen adják hozzá! Cúnból, a Fekete-víz gátján visszatérhetsz Szaporcára, itt téj be a helyiek által felújított Eperfa Tájháza!

 **Túrátípus:** kerékpáros körtúra

 **Táv:** 20 km

 **Szintemelkedés:** 50 m

 **Időigény:** 2 óra

 **Túra besorolása:** könnyű



8 CSALÁDI KERÉKPÁRTÚRA A MECSEK-HEGYHÁTON

Sikonda kiváló kiindulópont: levegője annyira tiszta, hogy klimatikus gyógyhellyé nyilvánították, és méltán viseli az „Egészség völgye” címet. A kiépített kerékpárút a horgásztavak mellett vezet el, majd elér Magyarszékre, amelynek templomában a Dél-Dunántúl legrégebbi harangja található. Innen bájos kis falvakon át jutsz el Komlóra, a magyar nehézipar egykori központjába. A város jelentős átalakuláson ment keresztül amióta bezárt az utolsó bánya is. A Rómához hasonlóan hét dombra épült város szép parkokkal és kulturális élettel büszkélkedik. Gyerekekkel kihagyhatatlan a Mini Zoo, ami csak egy kis kitérő.

 **Túratípus:** kerékpáros körtúra

 **Táv:** 20 km

 **Szintemelkedés:** 250 m

 **Időigény:** 3 óra

 **Túra besorolása:** könnyű

9 ERDEI KERÉKPÁRÚTON A NYUGAT-MECSEKBEN

A túra Pécs belvárosából indul, a rendkívül látványos Orfűi kerékpárúton Remeterétig emelkedve, majd Orfűig hosszas gurulással. Állj meg egy frissítőre a malmoknál, majd innen tekerj át Abaligetre egy nagyon szép úton, csodálatos kilátással a Pécsi-tóra. Abaligeten ne hagyd ki a cseppkőbarlangot, és a Denevérmúzeumot sem! A barlang 466 méteres főága gyalogosan kényelmesen bejárható, óránként induló barlangi túravezetés keretében. Továbbmenve a Nyugat-Mecsek szép erdei útjain Cserkútra érsz, ahol egy freskóiról híres Árpád-kori templomot láthatsz. A Mecsek zöldút vonalát követve jutsz vissza Pécsre.

 **Túratípus:** kerékpáros körtúra

 **Táv:** 58 km

 **Szintemelkedés:** 930 m

 **Időigény:** 6-7 óra

 **Túra besorolása:** nehéz



ORFŰ KÖRNYÉKE




Bővebb túraleírások és letölthető térképek: aktivmagyarország.hu

GYALOGTÚRA-AJÁNLÓ

GYALOGTÚRA A MECSEK LEGSZEBB VÖLGYÉBEN

Jártál már a „magyar Svájcban”? Így hívják a német nemzetiségű Óbányát, ahonnan a Keleti-Mecsek legismertebb és egyik legszebb túrája indul. Az út egy bővizű patak kisebb-nagyobb zuhatagai, vízesései mentén halad. Olyan természeti csodákat láthatsz itt, mint a Ferde-vízesés vagy a Csepegő-szikla. A következő állomás Kisútbánya: a kis település belső része autómentes, erre tábla is emlékeztet. A falusiak szinte tökélyre fejlesztették a vályogépítés tudományát: a templomon kívül az összes épület ebből épült. Innen felfelé visz az út egy gyönyörű réten át a gerincre, majd a Somos-hegy nyergéből leereszkedik a fenyvesek csöndjében megbúvó Réka kunyhóhoz, ahol szomjadat az Etelka-forrás vize oltja. Tovább haladva Óbánya irányába felmászhatsz a Belátó kilátóra is. 356 méteres magaslatáról pazar a kilátás az egyutcás kis település fehéren sorakozó házaira.

 **Túraútvonal:** Óbánya – Kisútbánya – Cigány-hegy – Réka-kunyhó – Óbánya

 **Túrátípus:** gyalogos körtúra

 **Táv:** 14 km


 **Szintemelkedés:** 350 m

 **Időigény:** 5 óra

 **Túra besorolása:** közepes

LÁTNIVALÓK A TÚRA SORÁN:

- Óbányai-völgy (Csepegő-szikla, Ferde-vízesés)
- Kisútbánya
- Cigány-hegyi kilátó
- Réka-völgy
- Belátó kilátó



ÓBÁNYAI-VÖLGY



Bővebb túraleírások és letölthető térképek: aktivmagyarország.hu



MÁRÉ-VÁR

CSÚCSHÓDÍTÓ TÚRA A ZENGŐRE

Hosszúhetényt elhagyva szép bükkösökön át vezet az út egyre meredekebben felfelé a Mecsek legmagasabb hegy-csúcsára, a 682 méter magas Zengőre. Itt, a Kelet-Mecsekben található a bánáti bazsarózsa világon fellelhető teljes állományának 90%-a. A Zengőn felmászhat a 22 méter magas hétemeletes kilátóba, ahonnan tiszta időben a Badacsony, a Drávát kíséző ártéri erdőket és a horvátországi Papuk-hegységet is láthatod. Innen nagyon meredek út vezet Püspökszentlászlóra. A falucska békés, világtól elzárt mesebeli település, egy püspöki kastéllyal és kápolnával, ősi arborétummal. Püspökszentlászlóról az út visszavezet a kiindulóponttra.

 **Túratispus:** gyalogos körtúra

 **Táv:** 10 km

 **Szintemelkedés:** 390 m

 **Időigény:** 4 óra

 **Túra besorolása:** közepes

KÖRTÚRA A SÁRKÁNYOK VÁRÁTÓL VARÁZSLATOS VÖLGYEKEN ÁT

Kirándulj egyet a Kelet-Mecsek vulkánmezőin! A túra során meglátogatsz a Máré-várat, a középkori lovagvárat, hegyeket-völgyeket keresztezel, és eljutsz a Hidasi-völgybe, amely az egyik leglátványosabb szakasza a túrának. Megcsodálhatod az egyik leglátványosabb képződményt a Csurgót, ahol egy másik kis patak hat méter magas vízészként hullik alá, mohos sziklákon csurog le a Hidasi-völgy patakjába. A túrán több helyen is megtöltheted a kulacsodat finom forrásvízzel. Utad során egy másik varázslatos völgybe - a Szingödörbe, a Szederindás kúthoz is leereszkedsz. A Várvölgyet az Iharos kútnál éred el, innen szép bükkösön át kanyargó ösvényen zárod a körtúrát, és térsz vissza a Máré-várhoz.

 **Túratispus:** gyalogos körtúra

 **Táv:** 8,2 km

 **Szintemelkedés:** 391 m

 **Időigény:** 3 óra

 **Túra besorolása:** közepes

GYALOGTÚRA-AJÁNLÓ



A NYUGAT-MECSEK GYÖNGYSZEMEI

Égervölgyből, Teca mama kocsmájától indulva menj le az Égervölgyi-tóhoz, amely egy elárasztott elvarázsolt völgy. A tó mellett tűzrakóhelyek sorakoznak. Az égerfák által kísért patak mentén haladj északi irányba a Farkas-forrást érintve a Szuadó-tetőig. Innen Rockenbauer Pál nyomában haladva eléred a kelta földvár megmaradt sáncait, majd a Pálos kolostor romjaihoz érsz. A romokhoz már közel van a Zsongor-kő kilátó, a Mecsek első kilátója, csodálatos kilátással a Villányi-hegységre és a Dráva síkjára. Innen leereszkedve Éger-tetőn keresztül (ahol játszótér, kilátó és tűzrakóhely is van) visszaérsz Égervölgybe, és vár a Teca mama egy finom hideg frissítővel.



Túratípus: gyalogos körtúra



Táv: 11 km



Szintemelkedés: 467 m



Időigény: 4 óra



Túra besorolása: közepes

MECSEKI KALANDTÚRA BARLANGOK ÉS VÍZESÉSEK MENTÉN

A túra a Kőlyuki betérőtől indul, elég vizenyős területen, a jó lábbeli itt fontos lehet. Az első megállópontra a Kőlyuk barlangja, ami a Mecsekben a legnagyobb bejárattal rendelkezik, a falain a sok páfrány a dínók korába repít vissza. Tovább haladva átkelsz a patakon, majd a hegység legmagasabb vízvesését érintve hamarosan a látványos Melegmányi mésztufa lépcsőkhöz érsz. Nyáron sajnos a vízvesés gyakran kiszárad, de tavasszal és a téli fagyban igazán látványos. Innen kicsit visszafordulva felfelé menj tovább a múútig, majd lefelé az erdőben míg el nem éred a mánfai Sárlos Boldogasszony-templomot, ahonnan könnyen vissza tudsz térni a kiinduláspontra, a Kőlyuki betérőhöz.



Túratípus: gyalogos körtúra



Táv: 8 km



Szintemelkedés: 230 m



Időigény: 3 óra



Túra besorolása: könnyű



ÖRDÖGKATLAN TÚRA PALKONYÁTÓL VILLÁNYIG

A Palkonyai pincesorról indulva visz fel az út a Szent Bertalan kápolnához, ahonnan gyönyörű kilátás nyílik a Fekete-hegyre, Palkonyára, de elláthatasz egészen a Mecsek hegyvonulatáig is. Innen először a szőlők között, majd egy gyönyörű löszös szurdokvölgyön keresztül közelítheted meg a Vylyan Pincészet teraszát, ahol ismét csodálatos panorámában és egy felejthetetlen borkóstolóban lehet részed. Szőlősorok között, a Kéktúra útvonalán a „borzsongás” úton haladj tovább Villányig. A villányi pincésort végigjárva, majd a vasútállomásra sétálva vonattal tudsz visszatérni Palkonyára.

 **Túratípus:** gyalogos vonaltúra

 **Táv:** 13 km

 **Szintemelkedés:** 314 m

 **Időigény:** 3–4 óra

 **Túra besorolása:** könnyű

MEDITERRÁN BORTÚRA ÉS ZARÁNDOKLAT A VILLÁNYI-HEGYSÉGBEN

A máriagyüdi Boldogasszony kegytemplomnál indul a körútúra, amit érdemes a templom megtekintésével kezdeni. Innen a Csodabogyó tanösvény vezet felfelé a hegységben. A kilátónál időzz el egy kicsit – hidd el, érdemes itt megállnod. A Tenkes-hegy oldalában északnak fordulva haladj tovább a Csukma-hegy irányába. A Villányi-hegységre oly jellemző szőlősorok és erdők között lefelé ereszkedve a groteszk nevű Akasztófa dűlőben több neves siklósi borászatot is találhatsz. Kis pincészetek és családi gazdaságok mentén haladva érsz ki Máriagyüdre, ahol a Czukorborsó kézműves cukrászdában megjutalmazhatod magad egy finom süteménnyel.

 **Túratípus:** gyalogos körtúra

 **Táv:** 11 km

 **Szintemelkedés:** 305 m

 **Időigény:** 3–4 óra

 **Túra besorolása:** könnyű



PALKONYA



Bővebb túraleírások és letölthető térképek: aktivmagyarország.hu

KIRÁNDUL A CSALÁD – GYALOGTÚRA GYEREKEKKEL



ŐS-DRÁVA TANÖSVÉNY, SZAPORCA

ŐS-DRÁVA TANÖSVÉNY


A Dráva változatos természeti környezetébe burjánzó növényzetébe és gazdag állatvilágába kapsz itt betekintést. Jellemzőek az ártéri fűzligetek, amelyekben tavasszal és ősszel ezrével vonulnak az énekesmadarak: pityerek, billegetők, fűzikék, poszáták – ilyenkor az erdő hangos és élettel teli. Utad során madármegfigyelő helyek is várnak rád. A 3 kilométeres tanösvényen megismerheted a folyószabályozás előtti vízivilág és az itt élő ember életmódja. Számos tematikus programon is részt vehetsz, például: madármegfigyelés és madárgyűrzési bemutató, természetfotózás, vagy éjszakai túra, melyen az aranysakál üvöltését is meghallgathatod.

Helyszín:

Ős-Dráva Látogatóközpont, Szaporca

SÁS-VÖLGYI LOMBKORONA TANÖSVÉNY

Szeretsz a fák között szemlélődni, madarakat megfigyelni? Nem félsz a magasban, sőt kifejezetten vonz? Gyere és nézd meg a Dél-Dunántúl első, fák koronája között haladó lombkorona-sétányát, amely 6 méter magasan kanyarog a fák tetején, és végigsétálva rajta a madarak szemszögéből, felülnézetből láthatod az erdőt. A tisztán faszerkezetű építmény egy madármegfigyelő toronyhoz kapcsolódik. Gyakori vendég itt többek között a vörösbegy, az őszapó, vagy a szén-cinege is.

 **Helyszín:** Erdő Háza, Hetvehely, Sás-völgy, Nyugat-Mecsek

VÍZFŐ TANÖSVÉNY

A túra előtt térj be a Garatba, és kóstold meg az itt örölt lisztből készült helyben sültt málnás csigát és a ropogós pogácsákat! Ezután indulj el az Orfúi malmoktól a fák között kanyargó pallóson! Az első néhány száz méteren az Orfú-patak medrét kell követned. Az 1 km-es út tavasszal a legszebb, amikor medvehagymaszőnyeg kíséri végig az utad. Nyáron buja és vadregényes láperdő és a belőle kiemelkedő égerfák között vezet el az út a Vízfő-forráshoz, a Mecsek legnagyobb vízhozamú forrásbarlangjához.

 **Helyszín:** Orfú, Orfúi malmok



CSODABOGYÓ TANÖSVÉNY

Ha elzarándokoltál a Máriagyúdi kegyhelyhez és még egy kis élményre vágysz, akkor indulj el a Csodabogyó tanösvényen! Eleinte szép szurdokvölgyben, majd sziklás úton haladsz a kilátóig. Alattad a kegytemplom és a Siklósi vár: itt harcolt a Tenkes kapitánya is a labancokkal valaha. Az 2,5 km-es tanösvényen végig tájékoztató táblák kísérik a Tenkes természeti kincseiről, az erdőgazdálkodás és a természetvédelem megóvandó értékeiről, az erdő növény- és állatvilágáról. A magaddal hozott elemőzsiát még tartalékolj, az út egészen a Tenkes-hegy csúcsáig vezet. A gerincen kialakított pihenőhelyen szalonnát is süthetsz, piknikezhetsz.

 **Helyszín:**
Máriagyúd, Villányi-hegység

KÖVIRÓZSA TANÖSVÉNY

A Kövirózsa tanösvény nemcsak a Jakab-hegy természeti értékeivel, hanem kultúrtörténeti érdekességeivel is megismerteti a látogatót. A 2,5 km hosszú tanösvény végigjárása során számos érdekességet tudhatsz meg a terület geológiájáról, növény- és állatvilágáról. Az ösvényen végigsétálva megismerheted a különleges, úgynevezett Babás szerkövek legendáját, a Zsongorkő kilátóba felérve pedig igazán csodálatos panorámában gyönyörködhetsz.

 **Helyszín:**
Kővágószőlős, Nyugat-Mecsek

KINCSKERESŐ JÁTÉK ÉS AZ ÓRIÁSOK

Vegyél részt a kalandos kincskereső játékban és ismerd meg a Mecsek 11 települését!

Gyere a mecseki óriások és sárkányok birodalmába! Császár Levente meseíró hív téged, hogy megismerd a Mecsek legendáit. Három óriás, három különböző településen - a Kőmorzsoló Püspökszentlászlónál, a Vasgyúró Mecsek-nádasdon és a Fanyúvő Bikalon csücsül és várja a gyerekeket. A sárkánnyal a Mára-várnál találkozhatasz. A lovagvárban manók és boszorkányok élnek, a szakállszáritóról – ahol hajdanán az őrség tartózkodott – az erdők végtelen zöldjére látsz rá.

További információ:
mecsekioriasok.hu



KŐMORZSOLÓ ÓRIÁS, HOSSZÚHETÉNY ÉS PÜSPÖKSZENTLÁSZLÓ KÖZÖTT

KALANDRA FEL!

MECSEXTRÉM PARK

Pécstől alig egy ugrásnyira, a városi zajtól mégis messze, a lenyűgöző mecseki erdőségben épült a Mecsextrém Park, Magyarország egyik legnagyobb erdei kalandparkja. Próbáld ki a fák ágai között létesített alpesi kötélparkot, az európai viszonylatban páriját ritkító, 25 kocsból álló bobbályát és a nyolc méter magas mászófalat! Fenyveslabirintus, cowboyoknak is kihívást jelentő vadlószimulátor, frizbi pálya, és spinfizz vizes játékok is várnak rád. A három emelet magas, 40 méter hosszú játékvárban pedig a gyerekek is kitombolhatják magukat: csúszkálhatnak, ugrálhatnak, amíg kedvük tartja.





KALANDOS BARLANGTÚRA – MÉSZÉGETŐ FORRÁSOK BARLANGJA






Igazi kaland: tedd próbára magad! Fedezd fel a Mészégető-források kiépítetlen barlangját! Overallos túra vezetéssel, küzdelem az elemekkel! A változatos méretű, aktív patakos Mészégető-források barlangja Orfűn található, az Orfűi-tó közelében. Egyediségét az oldásos formák, vízeseések adják, jellegzetessége a kőzet felszínét borító fekete bevonat. A kiépítetlen “vad” barlang vezetéssel, előzetes bejelentkezést követően, térítés ellenében fedezhető fel. A túra hossza 400 méter, a szükséges felszerelésről a helyszínen gondoskodnak.

VÍZITÚRA-AJÁNLÓ

Fedezd fel a csodálatos Drávát, „Európa Amazonasát”, amely részévé vált a 2021-ben létrehozott, 5 országra kiterjedő UNESCO bioszféra rezervátumnak. Európa egyik legtisztább vizű folyóján evezhatsz, tapasztalt túravezetőkkel, kényelmes és nagyon biztonságos tengeri kajakokkal és stabil kenekkel. A gyerekeket és a kezdő túrázókat pedig a Fekete-víz sodrásmentes rövidebb evezős programja várja. A Dráva és a Fekete-víz egyénileg nem, kizárólag szervezett túra keretében evezhető - a túravezetők elérhetőségeit keresd a kiadvány Hasznos elérhetőségei között!



VÍZITÚRA A JÉGMADÁR NYOMÁBAN, A FEKETE-VÍZEN


-  **Túraútvonal:** Szaporca, Ős-Dráva Látogatóközpont – Dráva torkolat/Cúni duzzasztó – Baranyahídvég
-  **Túrátípus:** vízitúra
-  **Táv:** 8–10 fkm
-  **Időigény:** 3–5 óra
-  **Túra besorolása:** könnyű

Ezt a nagyon könnyű túrát családoknak és kezdőknek is ajánljuk! A vezetett túrára jelentkezni és gyülekezni az Ős-Dráva Látogatóközpontban a recepciónál lehet. Vízállástól függően vagy a szaporcai hídtól vagy a cúni duzzasztótól indul az evezés; egyik esetben folyásiránnyal megegyezően a Dráva torkolatáig, ahol kikötés után fürdeni is lehet; kevés víz esetén pedig folyásiránnyal szemben a baranyahídvégi híd irányába. Itt kicsit nehezebb a kikötés, viszont talán még gazdagabb a madárvilág: jégmadár villan a víz felett, szürke gém, kócsag, néma rétisas kering a magasban. A programra előzetes bejelentkezés szükséges!



KAJAKTÚRA EURÓPA AMAZONASÁN, A DRÁVA ALSÓ SZAKASZÁN

Evezz egyet Európa egyik legtisztább vizű folyóján, a Dráván! Találkozz Szaporcán, az Ős-Dráva Látogatóközpontban. Innen busz visz a vejti kikötőbe. A hegyekből a síkságra érő víz lelassul, ezért itt a folyó széles, hatalmas kanyarokat és szigeteket alkot, többször elágazik. Ha elég magas a vízállás, egy-két holtágba is be tudsz kukkantani, a túra bedőlt fák között kacskaringózik. Olyan ez, mint egy igazi ősvadon, háborítatlansága magával ragadó. A túra a drávaszabolcsi hídnál ér véget: a hajókat felpakolva az utánfutóra visszatérhetsz a látogatóközpontba. A programra előzetes bejelentkezés szükséges!

 **Túraútvonal:** Szaporca, Ős-Dráva Látogatóközpont – (transzfer) Vejti kikötő – Drávaszabolcs – (transzfer) – Szaporca Ős-Dráva Látogatóközpont

 **Túratípus:** vízitúra


 **Táv:** 20 fkm

 **Időigény:** 6–7 óra

 **Túra besorolása:** közepes

KAJAKTÚRA A LEGTISZTÁBB MAGYAR FOLYÓN, A DRÁVA FELSŐ SZAKASZÁN

A drávasztárai kikötő az egyik legszebb a folyó mentén, egy nagy kanyart ír itt le a Dráva. A parton padok, pihenő, tűzrakóhelyek várnak, a faluban megkóstolhatod az autentikus horvát ételeket is. A folyó – vízállástól függően – trópusi vakító fehér homokos padokkal, vagy buja növényzetű holtágakkal vár. 18 kilométert evezhetsz a vejti kikötőig, közben, ha szerencséd van, jégmadarat, magasan szálló rétisast, szürke gémet is láthatsz, de találkozhatsz hód-dal és vidrával is. Vejtiből busz visz vissza Szaporcára, az Ős-Dráva Látogatóközpontba. A programra előzetes bejelentkezés szükséges!

 **Túraútvonal:** Szaporca, Ős-Dráva Látogatóközpont – (transzfer) Drávasztára kikötő – Vejti (transzfer) – Szaporca Ős-Dráva Látogatóközpont

 **Túratípus:** vízitúra

 **Táv:** 17 fkm

 **Időigény:** 6–7 óra

 **Túra besorolása:** közepes

ÉBREDJ TE IS A TERMÉSZETBEN!

Ha szeretnél egy napnál több időt tölteni a természetben – akár egy túrázással töltött hosszúhétvégét tervezel, akár a Dél-dunántúli Kéktúra kilométereit gyűjtöd éppen – töltsd az éjszakákat is a természetben, a Mecsekben és a Villányi-hegységben! Ahogy szerte az országban, úgy itt is újonnan épített vagy felújított, tiszta turistaszállások várnak. Fedezd fel őket, és válaszd ki a neked legjobban tetszőt következő kalandozásodra! Így a természet ölelésében maradván igazán kiadósat pihenhetsz, feltöltődhetsz, teljesen kikapcsolódva a hétköznapokból.



ORFŰI FAHÁZAK, VÍZFŐ TURISTAHÁZ

Keress fel az Orfűi-tó (Kistó) partján fekvő faházakat! A nagy, bekerített udvar különlegessége, hogy a parttal közvetlenül határos és az erdő is közel van hozzá. A szállástól pár perces sétával eljuthatsz a part túlsó oldalán lévő, homokos strandra. Külön faházakban 4 db 4 ágyas, 2 db 6+2 ágyas apartman és két egyszerű 2 ágyas szoba közül választhatsz. A szomszédos Pécsi-tónál pedig számtalan programlehetőség vár rád: sportpályák, vízisportok, sárkányrepülőzés, éttermek, szórakozóhelyek.



 **Helyszín:** Orfű
 **Férőhely:** 16 fő

Járd be
a szállást
3D-ben!



KOLOKÁN SZÁLLÓ

A Kolokán Szálló az Ormánság szívében, Szaporca község határában várja, hogy akár több napra is a szálláshelyed legyen. Az épület a Duna-Dráva Nemzeti Parkban, a Dráva közelében helyezkedik el. A szállás 11 légkondicionált szobában összesen 50 főt képes befogadni. Ha családdal érkezel, ideális választás a két jól felszerelt konyhával rendelkező apartman egyike. A földszinten kialakított közös vendégkonyhát pedig minden vendég használatba veheti.

 **Helyszín:** Szaporca
 **Férőhely:** 50 fő

Járd be
a szállást
3D-ben!





GYOPÁR KULCSOSHÁZ

A kulcsosház Komló-Zobákpuszta mellett, a Kelet-Mecsek kapujában, 400 méterre a falutól vár rád. A kék négyzet jelzésű turistaút mellett, a Dél-dunántúli Kék-túra útvonal közelében megbúvó házban összesen 20 fő szállhat meg. Két szobájában 5-5 emeletes ágy található, ezért ha nem csoporttal utazol, számíts arra, hogy más turistákkal is lehetőséged lesz megismerkedni. A házban felszerelt konyha és hideg-meleg vizes zuhany áll rendelkezésedre.

 **Helyszín:** Komló – Zobákpuszta

 **Férőhely:** 20 fő



RÉKA-KUNYHÓ

A házikó Keleti-Mecsek egyik legszebb pontján, az Etelka-forrás mellett várja a túrázást kedvelő családokat, baráti társaságokat. A kunyhó 10-12 fő részére biztosít szálláshelyet. Vízet a forrásból hozhatsz, a világítást gyertyafény és petróleumlámpa biztosítja, főzni és vizet melegíteni sparhelten, mosdani egy lavórban tudsz, térerőt pedig aligha találsz. Ha tehát egy kis csöndet vagy megnyugvást keresel, a Réka-kunyhó tökéletes választás számodra.

 **Helyszín:** Pécsváradtól 4, Óbányától 7 km-re

 **Férőhely:** 12 fő

**Honlapunkon minden turistaház elérhetőségeit és részletes adatlapját megtalálod:
aktivmagyarorszag.hu/turistahazak**



VILLÁNYI BORVIDÉK

Legdélebben fekvő borvidékünk már-már mediterrán táj. A szőlőtermesztés itt is, mint a Dunántúlon annyifelé, a római korra nyúlik vissza. A török hódoltság alatt visszaszorult a környék bortermelése, és a török kiűzése során a községek többsége el is néptelenedett. 1697 után a Balkánról bevándorló délszlávok telepedtek le itt, akik magukkal hozták – többek között – a kadarkát, felismerve, hogy a sok napsütés és a hosszú vegetációs időszak kedvez az érett, testes, magas alkoholtartalmú és tanninban gazdag vörösboroknak. A Siklósi vár védelme alá tartozó területen viszont a mai napig a fehérbor kultúrája dominál.

A borvidék zászlóshajós bora a premium és super premium Villányi Franc, amelyek 100% Cabernet Franc szőlőből, szigorú terméskorlátozással és minimum egy éves tölgyfahordós érleléssel készülnek. Fűszeresség, gyümölcsös jegyek finom, elegáns kombinációja és selymes tanninok jellemzik.

A REDy fantáziánévű borkülönlegesség pedig közösségi összefogás jegyében született meg: a Villányi borvidék legújabb, „Y” generációs közösségi bisztróbora nem csak könnyed és vidám, de gyümölcsös, fiatalos, bulis, kedves, pimasz, vagány és izgalmas egyben.

A borvidék számos borászata közül ajánlunk most neked négyet, de ne feledd: fogyassz alkoholt felelősséggel!



SAUSKA 48

Sauska Krisztián borászatára jellemző a matematikai módszeresség és a mérnöki precizitás: a minőség felé vezető utat a munkafolyamatok tudatos szervezésében és az állandó tanulásban látja. Éttermükben a legfrissebb alapanyagokra épülő, a környékbeli termelők legszebb portékáit is mindig magában foglaló szezonális menüjük gyakran változik, csakúgy mint a borlapjuk, amelyen valamennyi villányi és tokaji boruk aktuális évjáratát kínálják. Felszabadult falusi gourmet konyha és a nagyvilág ízei egy tányéron. Az étterem egész évben nyitva tart, tavasztól-őszig a dűlők ölelésében nyújtózó terasszal kiegészülve. A kilátás a Szársomlyó felett lemenő nappal pedig az év minden napján csodaszép.

BORHU

Tervezd meg villányi bortúrádat a bor.hu weboldal segítségével!



GERE ATTILA

A birtokon 100% organikusan művelt területeken olyan ikonikus borok születnek, mint a Kopár vagy a Solus, és olyan ritkaságok is, mint a Fekete Járdovány. A borászat innovatív és környezettudatos szemléletének köszönhetően saját szőlőmag termékeik és kozmetikumai ugyanazt a magas színvonalat képviselik, mint a többek között saját gazdaságból származó alapanyagokat kínáló éttermük és borbárjuk. Helyi értékeket őrző, közvetlen és modern vendéglátás várja az idelátogatót, legyen szó borkóstolóról, dűlőtúráról, éttermi, szállás- vagy wellness-szolgáltatásról.

VYLYAN PINCÉSZET

„Nemes egyszerűség, csendes nagyság” – talán ezzel a Winckelmann idézettel jellemezhető leginkább a Vylyan Pincészet filozófiája és működése. Hisznek abban, hogy mindaz a törődés, szeretet és gondoskodás, amit „beletesznek” a borba, az a bor fogyasztójánál is megjelenik. Birtokuk központját a kisharsányi Fekete-hegyen, szőlőterületeik szívében alakították ki, ezzel is kifejezve kötődésüket ültetvényeikhez. Itt a borkóstolási lehetőség mellett pincetúrával, dűlőjáró programokkal, mediterrán hangulatú terasszal, gasztro- és kulturális eseményekkel várják kedves borszerető vendégeiket.



MALATINSZKY PRÉSHÁZ

A birtokot – a nemesi hagyományokat folytatva – Malatinszky Csaba 1997-ben alapította újjá. 2009 óta a gazdálkodás teljes folyamata organikus, a szőlőtermesztésben és a borászatban mellőzi a vegyszerek használatát, borai bio tanúsítvánnyal rendelkeznek. Az ültetvényen és a borászatban a kézi munka a meghatározó. Máriagyűdön a szőlősorok fölötti levendulásban található az öreg Présház, ahol a burjánzó növényzet és az épített környezet harmonikus egységet alkot. Intim, kis létszámú rendezvények, üzleti megbeszélések otthona, ahol az ételek a környezetből származó alapanyagokból, kemencében készülnek. Előzetes egyeztetés és foglalás szükséges.



VIDD MAGADDAL A TÁJ ÍZEIT!

Magyarország természeti kincseihez szervesen hozzátartoznak az ott élő emberek által előállított helyi termékek, őrizve a sok évszázados tapasztalatot, tradíciót. Ha vásárolsz a Nemzeti Parkok megbízható forrásból származó védjegyes termékeiből, jobban megismered az élő hagyományt és segíted az itt élő embereket abban is, hogy ezek az értékek tovább fennmaradhassanak. A védjegy a vásárlók és fogyasztók számára is garanciát jelent, hogy a termék, a szolgáltatás az adott régióból származik, környezetkímélő módon előállított, jó minőségű, és az adott területhez, kulturális örökséghez, helyi hagyományokhoz és értékekhez közvetlenül kapcsolódik. Kiváló méhészek, kézművesek, borászok, sajt, lekvár és szörpkészítők termékei között válogathatsz a Dél-Dunántúlon is.



MEDVEHAGYMÁS GOMOLYA

Orfú egyik jellegzetes gyógy- és fűszernövénye a medvehagyma, melyet Herke Anna és családja is felhasznál medvehagymás sajtaikhoz úgy, mint a medvehagymás gomolyához is. A jellegzetes buci alakú, savanykás ízvilágú finomság medvehagymával megfűszerezve nyers tehén- és kecsketejből készül, hagyományos recept alapján. A friss sajtokat fogyaszthatjuk olívaolajjal és friss kenyérrrel, de akár grillezhetjük is. A medvehagyma enyhén fokhagymára hasonlító íze miatt a gomolya sült zöldségekhez is kiváló csemege.

MEDVEHAGYMÁS BIGYÓ

Mecseki különlegesség: a medvehagyma levirágzása után megmaradt bibét sós vízben áztatják, kimossák és forró savanyúságlével felöntik. A terméket dunsztolással tartósítják, mesterséges adalékanyagokat és különféle tartósítószeret nem tesznek hozzá. A dunsztolás eredményeként akár évekig is eláll. Pár hét érés után szendvicssre, pástétomos kenyérré, salátákba, túróba és szendvicsskrémekbe is teheted. Szakács Gyula cserkúti őstermelő terméke 2018 óta Nemzeti Park védjegyes termék.



ROZMARINGOS KÖRTELEKVÁR

A hagyományos lakodalmakkor sokszor találkozunk a rozmaringgal, mint a hűség jelképével. Ez adta az ihletet egy különleges magyaregryei lekvárhoz is. Dékány Ferenc és párja Kedély Ház termékei között a rozmaringos körtelekvár talán a legkülönlegesebb. A lekvár különleges ízvilágára mindenki rácsodálkozik, eleinte a körte édeskés ízét, majd a rozmaring különleges illatos aromáját érzed. Az egyedi „ízbomba” 2020-ban a Magyar Ízek országos versenyén ezüst minősítést is kapott.



KECSKETEJES SZAPPAN

Herkéné Szebényi Éva kecsketejes szappanjának alapját Mici nevű kecskéje adja, a gyógynövényeket pedig saját kertjéből és a Kelet-Mecsek területeiről gyűjti, így a termékek 100%-ban természetes alapanyagból készülnek. A vitaminokban gazdag szappan nem véletlenül kapta a Bársony fantázianevet: magas fehérje és ásványi anyag tartalma, illetve a tejsav miatt gyengéden és természetesen hámlasztja és táplálja a bőrt, így az bársonyosan puha lesz. A gyulladáscsökkentő tulajdonsága mellett antibakteriális hatása is van.

Állítsd össze kedvenc termékeid listáját a nemzetiparkitermek.hu weboldal segítségével!



HASZNOS ELÉRHETŐSÉGEK



ÓBÁNYAI-VÖLGY

Duna-Dráva Nemzeti Park Igazgatóság

7625 Pécs, Tettye tér 9.

☎ +36 72 517 200; +36 30 288 1308

✉ dunadrava@ddnp.hu

🌐 www.ddnp.hu

Mecsextrém Park

7628 Pécs-Árpádtető, MecseXtrém Park

☎ Programinformáció: +36 72 515 927

☎ Pénztári információ: +36 72 244 440

✉ info@mecsextrem.hu

🌐 www.mecsextrem.hu

Irány Pécs

7621 Pécs, Széchenyi tér 1.

☎ +36 72 213 315

✉ info@iranypecs.hu

🌐 www.iranypecs.hu

Ős-Dráva Látogatóközpont Szaporca

7843 Szaporca

☎ +36 72 223 015; +36 30 402 7654

✉ info@odlk.hu

🌐 www.odlk.hu

Zsolnay Kulturális Negyed

7626 Pécs, Felsővámház utca 52.

☎ +36 72 500 350

✉ info@zsn.hu

🌐 www.zsolnaynegyed.hu

Cella Septichora Látogatóközpont

7624 Pécs, Szent István tér

☎ +36 30 701 3771

✉ info@pecsorokseg.hu

🌐 www.pecsorokseg.hu

Orfői Turisztikai Egyesület

Tourinform Irodája

7677 Orfű, Széchenyi tér 1.

☎ +36 72 598 116; +36 30 773 6538

✉ orfu@tourinform.hu

🌐 www.orfu.hu

Siklósi vár

7800 Siklós, Vajda János tér 8.

☎ +36 72 579 090; +36 20 616 7575

✉ titkarsag@siklosivar.hu

🌐 www.siklosivar.hu

Helian NaTour Utazási Iroda

Drávai Vízitúrák szervezője

☎ +36 72 953 601; +36 30 551 6710

✉ info@helian.hu

🌐 www.helian.hu

Villányi-Siklósi Borút Egyesület

7773 Villány, Deák Ferenc utca 20/A.

☎ +36 72 492 181

✉ info@borut.hu

🌐 www.villanyiborvidek.hu

BVSE Vízisport és Túra Szakosztály

7570 Barcs, Bajcsy-Zsilinszky utca 46.

☎ +36 30 748 1273

✉ viziturabarcs@indamail.hu

Herkéné Szabényi Éva

7332 Magyaregregy, Zrínyi utca 16.

☎ +36 30 850 6410

✉ szebiszappan@gmail.com

🌐 www.szebiszappan.hu

Gere Attila pincészet

7773 Villány, Diófás utca 4-12.

Fröhlich Tamás

☎ +36 30 620 2628

✉ frohlich.tamas@gere.hu

Sauska 48

7773 Villány, 048/10 hrsz

Vincze Endre

☎ +36 70 643 7387

✉ vincze.endre@sauska.hu

Vylyan Pincészet

7800 Kisharsány, Fekete-hegy 092. hrsz.

Pintér Rebeka

☎ +36 30 968 7030

✉ marketing@vylyan.hu

Malatinszky Présház Máriagyúd

7818 Siklós-Máriagyúd

Kovács Bettina

☎ +36 70 423 4170

✉ wine@malatinszky.hu

Herke Anna

7677 Orfű, Kossuth Lajos utca 7.

☎ +36 20 970 7523

✉ herke2anna@gmail.com

Dékány Ferenc

7332 Magyaregregy, Kossuth utca 25.

☎ +36 70 410 9583

✉ lakine.marika@gmail.com

Szakács Gyula

7673 Cserkút, József Attila utca 5.

☎ +36 20 243 8777

✉ tiszold@t-online.hu

🌐 www.vorosdombi.hu

AZ AKTÍVAN ITTHON KIADVÁNYSOROZAT EDDIG MEGJELENT KÖTETEI:



Lapozz bele
a kiadványainkba!

- | | | |
|--------------------------------|--------------------------------------|-------------------------------------|
| 1 Soproni-hegység és Fertő-táj | 11 Vértes és Gerecse | 20 Mátra |
| 2 Kőszegi-hegység | 12 Velencei-tó és Völgyvidék | 21 Bükk |
| 3 Vasi-Hegyhát | 13 Mecsek és Villányi-hegység | 22 Aggteleki-karszt és Cserhát |
| 4 Órség és Vendvidék | 14 Gemenc | 23 Zemplén |
| 5 Szigetköz és Pannonhalma | 15 Dunakanyar | 24 Tokaj-Hegyhalja és Bodrog-völgye |
| 6 Bakony | 16 Budapest | 25 Felső-Tisza-vidék és Nyírség |
| 7 Balaton-felvidék | 17 Börzsöny | 26 Tisza-tó és Hortobágy |
| 8 Murafölde és Kis-Balaton | 18 Cserhát | 27 Körösök vidéke |
| 10 Zselic | 19 Palócföld/Novohrad-Nógrád Geopark | 28 Magyarország vizei |

AKTÍVAN A MECSEKBEK ÉS A VILLÁNYI-HEGYSÉGBEN

Mediterrán életérzés a napsütötte Baranyában

Kiadó: Aktív- és Ökoturisztikai Fejlesztési Központ Nonprofit Kft.

Nyomdai kivitelezés: CC Printing Kft.

Kiadás éve: 2023, Ingyenes kiadvány

A kiadvány termék megjelenítést tartalmaz!





AKTIVMAGYARORSZAG.HU

f Aktív Magyarország @ aktiv.magyarország