

AKTÍVAN A VELENCEI-TÓ KÖRÜL ÉS A VÖLGYVIDÉKEN

Víz, lankás dombok és ingókövek

Aktívan a Velencei-tó körül és a Völgyvidéken



Arborétum



Kastély



Kilátó



Tanösvény



Kisvasút



Puskás Aréna



Kalandpark



Templom



Látogatóközpont



Tájház



Történelmi emlékhely



Természeti látnivaló



Templomrom



Bunker



Borpince



Kerékpártúrák



Strand



Szép kilátás



Vízimalom



Forrás



Szeretet-szobor



Madárrezervátum



Műemlék

VELENCEI-TÓ ÉS VÖLGYVIDÉK: A TERMÉSZETKEDVELŐK PARADICSOMA

Budapesttől 50 km-re, a város zajától távol, mégis elérhető közelségben kivételes természeti értékekkel, műemlékekkel, gazdag kulturális programokkal és hagyományokkal, jó borokkal és finom ételekkel vár a Velencei-tó és a Völgyvidék.

Túrázz a Velencei-hegység lankás domboldalain és ismerd meg az itt rejlő geológiai ritkaságokat: a számtalan forrást, barlangot és gránit sziklaképződményt! Tekerj az ország egyik legkedveltebb kerékpárútján a Velencei-tó körül vagy a Völgyvidék dombos-tájkáin! Fedezd fel a tó nádrengetegének és úszólápjainak gazdag élővilágát vízitúrás közben, de strandolhatsz, vitorlázhatsz vagy kipróbálhatod a számos vízisport-lehetőség valamelyikét.



A térség a csendet, nyugalmat keresők közkedvelt kirándulólhelye is. A túralehetőségeken túl a Madárrezervátum és a Dinnyési-fertő nyújt kiváló lehetőséget a helyi növény- és állatvilág aktív megfigyelésére, míg a Vál-völgyi kisvasúton is megközelíthető Alcsúti Arborétum és a Martonvásári Kastélypark az épített természeti környezet ékes példái. Ha a lovaglás szerelmese vagy, akkor is itt a helyed, ugyanis minősített lovardák, változatos útvonalak várnak.

Ezen a csodálatos vidéken minden évszakban feltölthetődsz!



TERMÉSZETI ÉRTÉKEK, TERMÉSZETVÉDELMI TERÜLETEK

Az ezerarcú velencei táj kis kiterjedése ellenére is bővelkedik különleges természeti értékekben: gyönyörű tölgyesek és árvalányhajas gyepek, láprétek és tavi úszólápok, domboldalakra felkúszó szőlők és gyümölcsösök mellett barlangokra, gránit ingókövekre és gyapjúsákokra bukkanhatsz.

A természet csodái gyakran kulturális látnivalókkal párosulnak – legszebb példa erre az Alcsúti Arborétum. Az egykori birkalegelőre telepített Habsburg kastélykert ma az ország egyik legértékesebb történelmi parkja óriás famatuzsálemekkel és növényritkaságokkal, tavaszt hirdető hóvirágmezővel és szentjánosbogarak táncával. A mocsárvidék lecsapolásával létrehozott, oltalom alatt álló Martonvásári Kastélyparkot meglátogatva azt is megtudhatod, mi köti ide Beethovent.

A ligetes Pákozdi Pagony kiváló családi kirándulóhely, a kizárólag engedéllyel látogatható Velencei-tavi Madárrezervátum, valamint a Dinnyési-fertő vadregényes vízi világa pedig a természetbúvárok fellelővái. A szabadon látogatható Madárdal tanösvényen információs táblák segítik az eligazodást a virágzó növények és a felbukkanó vízi szárnyasok világában. A környék megfigyelő tornyaiból páratlan kilátás nyílik a Velencei-tó nádtengerére és gazdag madárvilágára.

A térség természeti értékeinek természetvédelmi kezelője a Duna-Ipoly Nemzeti Park Igazgatóság, mely szakvezetett túrákon mutatja be a védett területek állat- és növényvilágát, természeti értékeit. A változatos ökoturisztikai programok között találhatsz madárgyűrűzést, esti állathang tanulást, részese lehetsz az éves gólyafészkek ellenőrzéseknek vagy erdei túrákat tehetsz a Velencei-hegységben.



dunaipoly.hu



A Völgyvidék egyik legismertebb látványossága a több mint félezer őshonos és ritkaságnak számító fa- és cserjefajnak otthont adó Alcsúti Arborétum. A József nádor egykori családi birtokán elhelyezkedő angolpark – mely ma természetvédelmi terület – minden évszakban más arcát mutatja, így bármikor érdemes ide ellátogatni.



Az óriás famatuzsálemek között a klasszicista kastélyépületek romjaira és számos felújított építményre, hidakra, babaházra, medveházra és grottára is bukkanhatsz.



A kora tavaszi hóvirágmező, a júniusi esték szentjánosbogártánca, az őszi színekavalkád vagy az örökzöldek téli tündöklése mind kihagyhatatlan látványosság. A programokat keresd az arborétum honlapján: alcsuti-arboretum.hu



Az arborétum közelében található az Alcsúti Kalandpark, és innen indul a Vál-völgyi kisvasút a felcsúti Pancho Aréna mellett található végállomás felé.

MADÁRDAL A MOCSÁRBAN

A Dinnyési-fertő Természetvédelmi Terület igazi kuriózumként őrzi a szikesek sérülékeny élővilágát. A változó vízállású fertő kiterjedt nádfoltjaiban védett madárfajok találnak megfelelő fészkelőhelyeket. Pillants be a nádas vadvilágának életébe a madármegfigyelő tornyokból!



Látványos időszak az őszi és tavaszi madárvonulás, ilyenkor tízezrével pihennek a Dinnyési-fertőn a vadlúd- és récecsapatok.



A Madárdal tanösvényen kalandos természetismereti felfedezőútját tehetsz a szikes legelőkkel szegélyezett mocsárvilágba. Az énekesmadarakon és gyógynövényeken kívül békésen legelésző őshonos magyar szürkemarhákkal is találkozhatasz.



A Duna-Ipoly Nemzeti Park Igazgatóság minden hónapban több madárgyűréssel egybekötött túrát is indít, melyeken egészen közelről ismerheted meg az énekesmadarakat.





A Velencei-tavi Madárrezervátum Természetvédelmi Terület ritka élőlények sokaságát óvja. Kiemelt természeti értéket képviselnek a tavon az úszólápok, melyek a közel ezer négyzetméteres nádfelület ötödét teszik ki.



A madárrezervátumban él a többi gémfélével együtt a hazai természetvédelem címermadara, a nagy kócsag is.



Magyarországon legnagyobb egyedszámban itt található a fokozottan védett hagymaburok orchidea, valamint egy ritka növény, a tengermelléki káka.



A Velencei-tavi Hajózási Társaság és a Duna-Ipoly Nemzeti Park Igazgatóság sétahajóúratokat indít az úszólápok közé. A kirándulások során egy-egy úszólápra is kiszállhatsz, és megismerkedhetsz a tőzegráfránnyal, tőzegrózával is.




A csaknem 20 méter magas kilátó szintre 118 lépcsőfok vezet fel. A nyitott teraszra lépve, lélegzetelállító panoráma tárul eléd: északnyugat felé a Velencei-hegység legtekintélyesebb csúcsa, a Meleg-hegy, déli irányba a nádszigetekkel szabdalt Velencei-tó, azon túl pedig a Dinnyési-fertő látható.

TOP5

+1 HELY, AMI ELVARÁZSOL

1. BENCE-HEGYI KILÁTÓ – VELENCE



A Brunsvik család a gyönyörű, neogótikus stílusú kastély köré valódi földi paradicsomot varázsolt. A különleges fákkal beültetett park közepén kis tó található, benne sziget árnyas fákkal. A kastélyban Beethoven Emlékmúzeum, a kastély mellett az Agroverzum Tudományos Elmélyítőpont működik, ezen keresztül közelíthető meg a kastély és a park is.

2. BRUNSZVIK-KASTÉLY ÉS KASTÉLYPARK, AGROVERZUM – MARTONVÁSÁR



Ez a világ egyetlen anyaghűen megépített vármakettparkja, középkori váraink valószínű makettjeivel. A park egyediségét az adja, hogy a történelmi Magyarországot várait még sehol nem jelenítették meg eredeti anyagukból elkészített makettként: a kicsinyített várak, akárcsak eredetjük, kőből, fából, téglából, vesszőből és sárból készültek.

3. VÁRPARK ÉS SKANZEN – DINNYÉS



A Velencei-hegység gránit közete Magyarországon ritkaságnak számít. A több tonnás, 300 millió éves, lekerékített gránittömbök (gyapjúzsákok) és sziklak (ingókövek) tarkítják gyertyános-tölgyesek és sziklagyeppek ölelésében. A panorámas Pogánykő, a labilisnak tűnő Kocka és a grandiózus Pandúr-kő a leghíresebbek a természetvédelmi területen található ingókövek közül.

4. PÁKOZDI-INGÓKÖVEK TERMÉSZETVÉDELMI TERÜLET – PÁKOZD

fotó: Gulvás Áttila, Magyar Természetjáró Szövetség



A gyerekeket vidám kikapcsolódással, a felnőtteket tartalmas nosztalgizással várja a Vái-völgyi Kisvasút. A vasút végig a természetben halad, és minden állomáson egy-egy érdekes látnivalóval kecsgetteti az utazókat.

5. VÁL-VÖLGYI KISVASÚT – FELCSÚT



Június végén, a nagy szentjánosbogár-rajzás csúcspontján a milliónyi mozdulatlan és mozgó fénypont nyújt hihetetlen látványosságot, amint az aljnövényzeten várakozó röpképtelen nőtények és a kisebb méretű röpködő hímek világot keresik párjukat. Az Alcsúti Arborétum szervezett „szentjánosbogaras” programjainak keretében a terület további természeti és kulturális értékeit is.

+1. SZENTJÁNOSBOGÁR-RAJZÁS AZ ALCSÚTI ARBORÉTUMBAN – ALCSÚTDOBOZ

AKTÍVAN A VELENCEI-TÓNÁL ÉS A VÖLGYVIDÉKEN

A Velencei-tó környéke és a Völgyvidék számtalan lehetőséget kínál az aktív és természetközeli kikapcsolódásra. Kedvező földrajzi és éghajlati adottságai, strandolásra, vízi sportolásra, horgászásra alkalmas vizei, a túrára csábító, lankás környezet miatt ideális helyszín aktív pihenésre. Kerékpárral, gyalog, vízen vagy akár lóháton is kényelmesen bebarangolhatod a vidéket. A túrákat kedvedre színesítheted fürdőzéssel, hajózással, madármegfigyeléssel, a szentjánosbogár-rajzás vagy a hóvirágszőnyeg megtekintésével, kalandparkok felfedezésével.





KERÉKPÁRTÚRÁK

Országúti és terepbringások egyaránt kiváló túralehetőségeket találhatnak a térségben, melyet a szilárd burkolatú kerékpárutak egyre bővülő hálózata, a kerékpározásra kijelölt erdei utak és ösvények, valamint az alacsony forgalmú, kerékpárbarát közutak garantálnak. A népszerű Velencei-tó kör akár gyerekekkel is könnyen teljesíthető – a 33 kilométeres távon minimális a szintemelkedés és sok a program, pihenési lehetőség. Akár egy szálláshelyről vagy parkolóból indulva teszel meg egy-egy kört, akár az egyik vasútállomásról a másikra kerekzel, minden irányban gyönyörű tájat, izgalmas, felfedezésre váró látványokat találsz.



GYALOGTÚRÁK

Barangolj a Velencei-hegység gránitfelszínén vagy a Völgyvidék északi peremén, a Vértes, Gerecse és Budai-hegység határán. Járd be a térség tanösvényeit, bolyongj a jelzett vagy jelöletlen turistautakon számtalan forrást, barlangot, különleges formájú gránitsziklát, változatos mészkőformációt és kaptárkövet felfedezve!

VÍZITÚRÁK

A Velencei-tó sekély, sodrásmentes, változatos vízfelülete kiválóan alkalmas vízi sportokra. Fedezd fel a tó belső öbleit kalandos egyéni vagy csoportos vízitúrák során a kiterjedt nádrengetegben, labirintusszerű, szűk átvjárókban bolyongva! Szervezett túrákhoz is csatlakozhatsz: különleges tavi kalandban lehet részed, ahol tapasztalt túravezető kalauzol el a Velencei-tó rejtett vízi világába. Kipróbálhatod a wakeboard pályát, az egyre népszerűbb SUP deszkán „állva evezést” vagy a sárkányhajózást is. A tó biztonságos széljárása szörfözésre, vitorlázásra csábít – kezdők és haladók is megtalálják a számításukat.



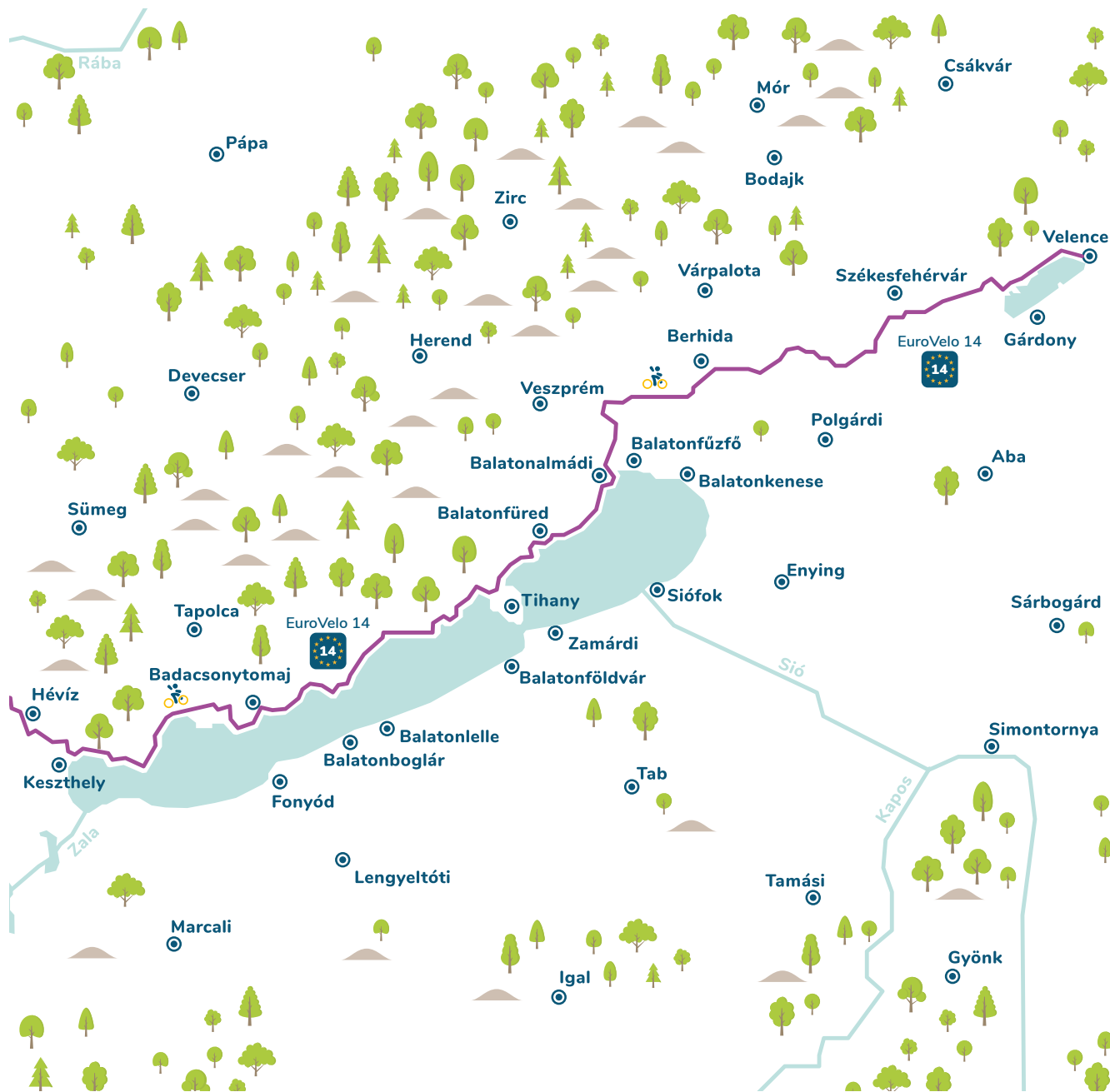
EUROVELO 14 – VELENCEI-TAVI SZAKASZ

Az EuroVelo egész Európát behálózó kerékpáros útvonalai egyre népszerűbbek a helyi, rövid- és hosszútávot választó kerékpárosok körében egyaránt. A számozott szakaszok mindig saját tematika köré épülnek. A hálózat egyik legifjabb tagja az EV14-es útvonal, melynek központi eleme a víz: közepkelet európai folyókat, tavakat, fürdőhelyeket és gyógyvizeket köt össze. Hazánkba Szentgotthárdnál lép be, majd az Őrség dombos tájain át, később a Balaton mentén tart a Velencei-tó irányába.

Az út végig változatos tájakon, folyóvölgyekben, dombos vidéken halad. Bár a természetes vizek főként nyáron csábítóak, érdemes máskor is nekivágni a túrának: a számos termál- és gyógyvizes fürdő, valamint az út menti borvidékek hangulata segíthet a nap végi felfrissülésben.

A Velencei-tó környéki szakasz az északi parton, kiváló minőségű kerékpárúton halad, a Völgyvidéki rész pedig a Budapest-Balaton kerékpárút megépítésével válik majd teljessé. Érdemes rövid kitérőket tenni, és felfedezni a térség csodáit! A Velencei-tó strandjai és természetvédelmi területei, a környékbeli túralehetőségek könnyen elérhetőek, de a Pákozdi Vadaspark és Arborétum, Miskahuszar-szobor vagy a Bence-hegyi kilátó és a nadapi ősmasszívum szintén útba esik.






KERÉKPÁRTÚRA-AJÁNLÓ

① VELENCEI-TÓ KÖR

A Velencei-tó megkerüléséhez nem kell különösebb edzettség, szinte végig sík terepen tekerhetsz. Ha tömegközlekedsz, a tókerülést akár a vasútállomásról is indíthatod. Csodáld meg a kilátást a Gárdonyból Dinnyés felé tartó szakaszon a Sarvajc-kereszt és kilátó tornyából, ahol a nádtető árnyékából bepillantatsz a madárvilág titokzatos életébe. A következő állomás Pákozd: pihenj meg a Pákozd-Sukorói Arborétum és Vadasparknál, melynek közvetlen szomszédságában ott a Pákozdi Katonai Emlékpark Nemzeti Emlékhely is. Tovább tekerve Velencén a Korzó és szabadstrand kellemes tengerparti hangulattal, sekély, homokos parttal, üzletek, éttermek, kávézók, fagylatozók kínálatával csábít pihenésre, mielőtt a tó déli partján, strandok mellett haladó bringaúton visszatérnél Gárdonyba.

 **Túraútvonal:** Gárdony – Agárd – Dinnyés – Pákozd – Sukoró – Velence – Gárdony

 **Túratípus:** körtúra

 **Táv:** 32,8 km

 **Szintemelkedés:** 82 m

 **Időigény:** 3 óra

 **Túra besorolása:** könnyű



LÁTNIVALÓK:

Dinnyés:

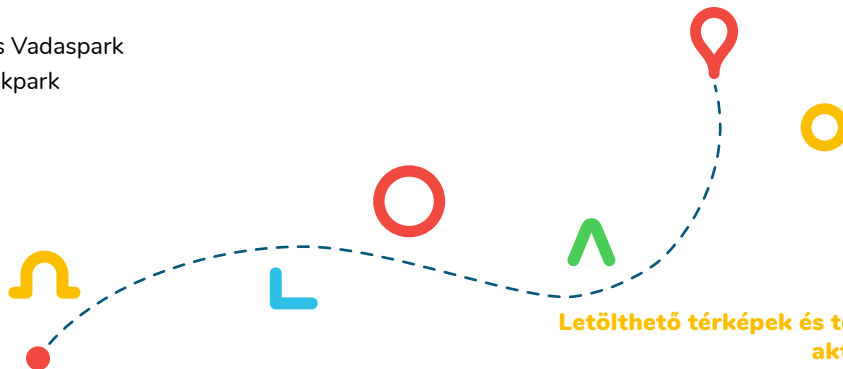
- Sarvarc-kereszt és kilátó
- Dinnyési-fertő
- Várpark és Skanzen

Pákozd:

- Velencei-tavi Madárrezervátum
- Miskahuszár-szobor
- Sukorói Arborétum és Vadaspark
- Pákozdi Katonai Emlékpark
- Pákozd-Sukoró kilátó

Velence:

- Bence-hegyi kilátó



Letölthető térképek és további információk:
aktivmagyarorszag.hu





KERÉKPÁRTÚRA-AJÁNLÓ



② MEREDEK KAPTATÓK A VELENCEI-TÓ ÉSZAKI RÉSZÉN

Tekerj egyet a Velencei-hegység északi részén, és ismerd meg geológiai és építészeti különlegességeit, szép kilátásait egy kis strandolással fűszerezve! A túra első állomása a nadapi szintezési ősjegy, mely a hazai magasságmérés legfőbb viszonyítási pontja. Meredek erdei emelkedő után jutsz el Lovasberénybe, ahol építészeti csodákat, a János-hegyen pedig pazar kilátást találsz. Innen már lefelé vezet az út Vereben át Pázmándra, ahol nézd meg a felújított vízimalmot és a Zsidókő-hegy látványosságait, majd Velencére visszaérve strandolással zárd a napot!

 **Túratípus:** körtúra

 **Táv:** 38,3 km

 **Szintemelkedés:** 343 m

 **Időigény:** 4 óra

 **Túra besorolása:** közepes

③ VÁLTOZATOS TEREPEN A VELENCEI-HEGYSÉG KÖRÜL

Ha szeretnél ízelítőt kapni a Velencei-hegység természeti és építészeti látnivalóiból, akkor ez a túra neked való! Pákozdról erdőn-mezőn át, jó minőségű földúton jutsz el Európa egyik legrégebbi, római kori mesterséges távához, a Pátkai-víztározóhoz, melynek nyugodt környezete sétára, pihenésre csábít. Lovasberényben fedezd fel a Cziráky-kastélyt, kastélyparkot és kápolnát, majd Pázmádon keresd fel a felújított vízimalmot, és a kerékpárt letéve mászd meg a Zsidókő-hegyet a csodás panorámáért! Innen kiváló minőségű kerékpárúton gurulhatsz vissza a nadapi ősmasszívum és Sukoró érintésével Pákozdra. A földutas szakaszok miatt MTB használata ajánlott!

 **Túratípus:** körtúra

 **Táv:** 48,5 km

 **Szintemelkedés:** 335 m

 **Időigény:** 5 óra

 **Túra besorolása:** közepes

④ VONATTÓL VONATIG A FŐVÁROS SZŐLŐSKERTJÉN ÁT

Martonvásár, Gyúró és Tordas kiváló bringás terep, ráadásul látnivaló is van bőven. Mivel a vonaltúra mindkét végpontja vasútállomás, Martonvásárra érdemes vonattal érkezned. A Brunszvik-kastély, kastélypark és az Agroverzum megtekintése után tekerj el a Tordasi Élmenyfaluba, ahol igazi westernfaluba, horgásztó és kalandpark vár. Innen a Szent László patak menti bicikliúton vezet az út Gyúróra, ahol megváltozik a terep: döngölt földúton, a szőlőhegyre feltekerve jutsz el az etyeki borospincékhez, majd közúton a hírhedt biatorbágyi viadukthoz. A terep miatt MTB használata ajánlott!

 **Túratípus:** vonaltúra

 **Táv:** 34,1 km

 **Szintemelkedés:** 325 m

 **Időigény:** 4 óra

 **Túra besorolása:** közepes



5 VÁLTOZATOS PROGRAMOK A VÁLI-VÖLGYBEN

A Bicskétől délre induló körtúra a Váli-völgy és az etyeki borvidék értékeit mutatja be. Felcsúton – akár szakvezetéssel is – megnézheted a Makovecz tervek alapján készült Pancho Arénát, ahonnan Alcsútdoboz felé haladj – pihenésképp kisvasúton vagy a Váli-víz murvás töltésén tekerve. Sétálj egyet az Alcsúti Arborétum parkjában, az adrenalin szint emelésére pedig a helyi kalandpark nyújt lehetőséget. Innen Tabajd és Vál felé tehetsz egy élménydús kitérőt, utána várnak az etyeki pincék és a titokzatos botpusztai kápolna a „főváros szőlőskertjében”. Hazautazás előtt ejtsd útba Bicskén a Batthyány-kastélyt és az ország első angolkertjei közé tartozó kastélyparkot!

 **Túratípus:** körtúra

 **Táv:** 44,4 km

 **Szintemelkedés:** 308 m

 **Időigény:** 5 óra

 **Túra besorolása:** közepes

6 A VÖLGYVIDÉK, GERCSE ÉS VÉRTES HATÁRÁN

Festői és változatos tájon tekerhetsz Bicskéről északra, a Völgyvidék határán, a Gerecse és Vértes lábánál: hangelatos borospincék, templom, erdő, kisebb-nagyobb tavak mellett vezet a meredek kaptatókkal és frissítő lejtőkkel tűzdelt út. Pihenj egyet a csodás fekvésű Csabdi középkori templomromja mellett, de a Vasztély környéki nyugalom és kilátás is kihagyhatatlan. Érdeemes egy 20 km-es kitérőt tenni a tarjáni horgásztó és pincesor felé is. Visszafelé Nagygyházáig kerékpárúton, majd Szárliget, Szár és Újbarok érintésével kis forgalmú közúton haladva érsz vissza Bicskére, de előtte keresd fel a Makovecz-féle Pancho Arénát Felcsúton!

 **Túratípus:** körtúra

 **Táv:** 43,4 km

 **Szintemelkedés:** 364 m

 **Időigény:** 4 óra

 **Túra besorolása:** közepes

7 TEREPKERÉKPÁRRAL A VÁLI-VÍZ ÉS A SZENT LÁSZLÓ-PATAK KÖZÖTT

Könnyű, rövid, MTB-vel teljesíthető bringatúrát keresel? A martonvásári körtúra jó választás: vonattal is megközelíthető, rövid, mégis számtalan látnivalót kínál. Gyúróig kerékpárúton vezet az út, érintve a martonvásári Brunszvik-kastélyt és a Tordasi Élményfalu komplexumát. Válon kis kitérőkkel ejtsd útba Fejér megye legnagyobb templomát és a Haraszthy-birtokon található Szeretet-szobrot is! Vál és Kajászó között terepezz a Váli-víz murvás töltésén, Tordásra visszaérve gurulj el az üresen álló Sajnovics kastély mellett, hogy egy vadgesztenye fasor szegélyezte kerékpárúton érkezz vissza Martonvásárra. A terep miatt a túra csak MTB-vel járható.

 **Túratípus:** körtúra

 **Táv:** 30,3 km

 **Szintemelkedés:** 134 m

 **Időigény:** 3 óra

 **Túra besorolása:** közepes



Letölthető térképek és további információk: aktivmagyarorszag.hu



GYALOGTÚRA-AJÁNLÓ – VELENCEI-HEGYSÉG



AZ INGÓKÖVEK ÉS GYAPJÚZSÁKOK FÖLDJÉN – GRÁNIT FÖLDTANI TANÖSVÉNY

Mintha óriások játszottak volna Magyarországon e legkisebb, egyben legöregebb középhegységében! Több tonnás, 300 millió éves, lekerekített sarkú gránittömbök (gyapjúzsákok), a gravitációt meghazudtoló sziklaformációk (ingókövek), csodálatos panoráma a Velencei-tóra, gyertyános-tölgyesek és sziklagyepek váltakoznak itt. Igazi családbarát, kalandos túra Pákozdon felől felkeresni a Pákozdi Ingókövek Természetvédelmi Területet. Történelem és természet, múlt és jelen találkozik itt: egykor a törökök, majd Jellasics seregei is jártak erre. Indulj el, fel a pákozdi hegyek közé!

 **Túratípus:** körtúra

 **Táv:** 7,6 km

 **Szintemelkedés:** 164 m


 **Időigény:** 3 óra

 **Túra besorolása:** könnyű

BODZA-VÖLGYI BARANGOLÁS – A VELENCEI-HEGYSÉG LEGJAVA

A Velencei-hegység legszebb része a Bodza-völgy és Hurka-völgy: égig érő sziklafalak, tavaszi időszakban csobogó patak, keskeny gyalogjáró a völgy oldalában és dámszarvasok. Sukoróról indulva úgy tűnhet, az emelkedő sosem ér véget, de a Likas-kő környéke kárpótol a fáradásért. Az Angelika-forrás a hegység központi helye, itt megpihelve különleges élményben lehet részed. A völgy egyre szűkebb lesz, a 300 millió éves sziklák szinte föléd tornyosulnak, óriási tölgyek, gyertyánok és öreg fehér nyárfák kísérnek. Tovább haladva felfelé egyszer csak kinyílik a táj a Velencei-tó felé.

 **Túratípus:** körtúra

 **Táv:** 11,5 km

 **Szintemelkedés:** 249 m

 **Időigény:** 4–5 óra

 **Túra besorolása:** közepes

VELKÁNORSZÁGBAN – KÖRTÚRA PÁZMÁNDON

A Velencei-hegység legfiatalabb és egyik leglátványosabb része a keleti oldal. Az alig 37 millió éves területen szoborszerűen elrendezett sziklák néznek le a közel 60 méterrel alattuk kinyílt síkságra. Messzire látható innen, ha nem párázik az idő: Budapest, Százhalombatta és a Duna vonala is feltűnik. Ha szereted a kihívásokat, érdemes a Kálvária felől megmászni a Zsidókő-hegyet, ahonnan leereszkedve a vízimalmot és a tájházat mindenképp ejtsd útba! A pázmándi kör változatos és kalandos útvonal, igazi családbarát bakancsos kirándulás.

 **Túratípus:** körtúra

 **Táv:** 8,4 km

 **Szintemelkedés:** 97 m






 **Időigény:** 3–4 óra

 **Túra besorolása:** könnyű








A VÖLGYVIDÉK ÉS A BUDAI-HEGYSÉG HATÁRÁN – BIATORBÁGYI KILÁTÁSOK

A Völgyvidék határán, a főváros közelében is akadnak el-
képesztő, alig ismert látványosságok, pazar kilátások. Bia-
torbágy leginkább a hírhedt, mára felújított viaduktjáról és
halastaváról ismert, de a környéken számos forrás, érde-
kes sziklaformáció rejtőzik. Kaptárkövekkel találkozhatsz
a Kő-hegyen, a Madár-szirt és a Nyakas-kő pedig a Pan-
non-tenger és a szél felszínformáló erejéről tanúskodik.
Klasszicista kápolnára és díszes, elhagyatott borospincére
is bukkanhatsz, a kilátás pedig időről-időre elkápráztat. Az
útvonal tömegközlekedéssel is jól megközelíthető: a busz a
túra kiindulópontjánál, a vonat 1 km-es sétányira található.

-  **Túratípus:** körtúra
-  **Táv:** 12,8 km
-  **Szintemelkedés:** 351 m
-  **Időigény:** 5–6 óra
-  **Túra besorolása:** közepes

FEHÉR SZIKLÁK ÉS REJTETT BUNKEREK – ÓBAROKRÓL A LÓFINGATÓ-HEGYRE

A túracélpont neve senkit ne riasszon el e fárasztó kaptatók
nélküli, közepes hosszúságú és nehézségű túrától! A
Lófingató-hegyen található szovjet katonai bunkerek,
felhagyott kőfejtők és a nagyegyházi sziklákról nyíló panoráma
tartalmas kikapcsolódást nyújtanak akár családoknak is.
Óbarokról indulva már a túra elején, az Öreg-kőszikla-tetőn
ízeltőt kapsz a csodás kilátásból, majd hamarosan eléred
a Lófingató-hegy korábban emlegetett nevezetességeit.
A sziklákról leereszkedve sem maradsz látnivaló nélkül: az
utolsó szakaszt a Váli-víz felett kanyargó ösvényen, a sziklafal
tövében teheted meg a piros jelzést követve.

-  **Túratípus:** körtúra
-  **Táv:** 11,5 km
-  **Szintemelkedés:** 187 m
-  **Időigény:** 4–5 óra
-  **Túra besorolása:** közepes



Letölthető térképek és további információk: aktivmagyarország.hu



KIRÁNDUL A CSALÁD – PROGRAMOK GYEREKEKKEL



MEZÍTLÁB A VÁLI-VÖLGYBEN

A tabajdi Mezítlábas Park a község központjában fekvő dimbes-dombos, patakkaal átszelt területen fekszik, melyet testi-lelki egészséget szolgáló ingyenes parkká alakították át. Vedd le a cipőt, és sétálj mezítláb: jó levegőn, kellemes árnyékot nyújtó fák alatt dolgoztathatod meg talpizmaidat a 800 méter hosszú tematikus útvonal 21 féle járófelületén – a kukoricacsutkától az érdes bazalt kövegig. A dombtetőről pedig gyönyörű kilátás nyílik a falura és annak tágabb környezetére is. A park 20-30 perc alatt bejárható, a sétány végén pedig játszótér várja a családokat.



ÉLŐVILÁG TESTKÖZELBŐL


A Pákozdi Pagony a Velencei-hegység és a Velencei-tó között található közel 100 hektáros kirándulóhely, ahol élményszerűen ismerkedhetsz meg a terület állat- és növényvilágával. A kellemes, erdős-ligetes környezetben színes élmények várnak: járd be a tanösvényt, fedezd fel a térség élővilágát interaktív eszközök segítségével a Tájmuzeumban, csodáld meg a Velencei-tó panorámáját a kilátótoronyból! A madárröpdékben a mezei és erdei szárnyasokat, a vízvilág megfigyelőpontról a vízi élővilágot figyelheted meg, a Vadasparkban nagyvadfajokkal találkozhatasz. A kicsiket rönkvárral, csúszdákkal, mászóakkal és kötélpályával felszerelt kalandjászóter várja. A vadvirágos rétek kiválóan alkalmasak a piknikezésre, és tűzrakó helyek is igénybe vehetők.



VÍZITÚRA-AJÁNLÓ

ÚSZÓLÁP VÍZI TANÖSVÉNY – KALANDOZÁS A VELENCEI-TÓ ÚSZÓ NÁDSZIGETEI KÖZÖTT

Az agárdi hajóállomásról indulva rövid nyíltvízi evezés után vetheted be magad a szigetekkel, rejtékutakkal szabdaltnádasok közé. Keskeny átjárón keresztül érsz a Lángi-tisztásra, melynek nyugati része már a Velencei-tavi Madárrezervátum fokozottan védett területe. Mivel ez csak szakvezetéssel járható, a tisztás déli szélén haladva evezhatsz tovább az Alsó-éri-tiszták, majd a túra legnyugatibb pontja, a Dinnyés-Kajtori-csatorna nyiladéka felé. Ezen akár a zsilipig is felevezhatsz, ha a bicikliúthoz szeretnél kilyukadni. A csatorna bejáratától egy szűk, egyenes átjáró vezet ki a nádlabirintusból, majd vissza az agárdi kikötőbe. Az út során felfedezheted az úszólápos területeket és úszó szigeteket, ahol kacsa családok, hattyúfiókák, barna rétihéják, vöcskök, vörös gémek és nagy kócsagok keresztezik az utadat. A könnyebb tájékozódás érdekében érdemes vezetett kenutúrához csatlakoznod vagy a túraútvonalat letöltened a telefonodra. Hogy tiszteletben tudd tartani a Madárrezervátum határait, figyeld a határokat jelző táblákat!

 **Túraútvonal:** Agárd hajóállomás – Hosszú-tisztás – Vaskapu – Sáros-víz – Lángi-tisztás – Alsóéri-tiszták – Dinnyés-Kajtori-csatorna – Kis-sarok – Hosszú-tisztás – Agárd hajóállomás

 **Túratípus:** vízi körtúra

 **Táv:** 9 km

 **Időigény:** 4 óra

 **Túra besorolása:** könnyű




Letölthető térképek és további információk: aktivmagyarország.hu



FEKETEVIZ VÍZI TANÖSVÉNY – PÁRATLAN MADÁRVILÁG

A túlpartot megcélzó kalandos vízitúra az agárdi hajóállomásról indulva, a Cserepes-szigetet megkerülve vezet be a nádszigetek, tisztások és átjárók labirintusszerű rendszerébe, melyeknek a régi halászberek egyesével neveket adtak. A Hollósi- és Paradicsomos-tisztást elhagyva keresztezed a Szúnyog-szigetre vezető hajóutat, majd a Mély-vízhez érsz, ahol tavasszal és nyár elején narancssárga csillárcamoszatokat láthatsz a meder alján, a nádasok által körülvevett, védett tisztásokon pedig számos vízimadár fészkel és táplálkozik. A Mély-láp környékén terjengő furcsa szagért az iszából feltörő gázok felelősek, melyet magad mögött hagyva sárga rencemezőket pillanthatsz meg. Innen nagyobb tisztások és kisebb átjárók érintésével hamarosan ismét felbukkan a úticélod, az agárdi hajóállomás. Ha nem szeretnél eltévedni a nádasban, csatlakozz vezetett túrához, vagy töltsd le a túraútvonalat a telefonodra!

 **Túraútvonal:** Agárd hajóállomás – Cserepes-tisztás – Hollósi-tisztás – Mély-víz – Mély-láp – Vendel-tisztás – Rigya – Gallér – Hosszú-tisztás – Agárd hajóállomás

 **Túrátípus:** vízi körtúra

 **Táv:** 9 km

 **Időigény:** 4 óra

 **Túra besorolása:** könnyű

VÍZI KALANDOK A VELENCEI-TAVON

KINCSKERESÉS A NÁDLABIRINTUSBAN

Már a Velencei-tavon is átélhetsz geocaching kalandokat! A játék célja a tó és nádas jellegzetes pontjain elrejtett műanyag kincsesládák felkutatása GPS koordináták alapján, melynek során a tavon evezve, testközelből fedezheted fel a terület jellemző növény- és állatvilágát, sajátosságait.

A ládákban apró meglepetések várnak, amiket a kikötőben be is válthatsz.

A másfél-, három- vagy hatórás kaland az agárdi hajóállomásról indul a tó nádlabirintusába.

A kincsek mellett egyéb érdekességek (különleges növények, állatok, élőhelyek, úszószigetek) is feltűnnek a térképen, melyeket szintén érdemes evezve felkutatni.

A kincskeresést a gyerekek is garantáltan élvezni fogják!





VELENCEI-TAVI SUP TÚRÁK

Az egyre divatosabb SUP olyan szabadságot kínál, amit mindenkinek érdemes megismernie. Az állva evezés egyedül is kiválóan élvezhető szórakozás. Olyan helyekre juthatsz el, ahova sokszor nagyobb csónakkal be sem férnél, így igazi rejtett kincseket fedezhetsz fel! A nádasok közötti szigeteket a part bármely pontjáról bebarangolhatod, akár Agárd, Gárdony vagy Velence strandjairól indulva. A legtöbb strandon lehet SUP deszkát bérelni, általában még túrákat is szerveznek, amelyeken gyakorlott vezető kalauzol az útvonalon. A szervezett túrák többnyire néhány óra hosszúak, ezalatt 3-6 kilométert tehetsz meg.



LÓHÁTON A VELENCEI-TÓNÁL ÉS A VÖLGYVIDÉKEN

A Velencei-tó és Völgyvidék térségének természeti adottságai, a változatos, lankás táj, a földutak sűrű hálózata, valamint a tájegységen áthaladó EuroHorse2 és EuroHorse3 útvonalak kedveznek a lótenyésztés és lovas turizmus kedvelőinek, így nem meglepő, hogy a lovardák, istállók aránya jóval az országos átlag felett van. Ha lóháton szeretnéd bejárni a vidéket vagy a tudásod csiszolnád, itt biztosan megtalálod a számodra megfelelő lehetőséget kezdő és gyakorlott lovasként is.

A helyi szolgáltatók többsége biztosít lovasoktatást és gyakorlási lehetőséget, de ezeken felül is számos aktív és passzív program szerepel a kínálatban, mint a western lovaglás, fogattúrák, díjlovaglás és díjugratás, lovak ápolása, terápiás lehetőségek, hagyományőrző programok, fajtabemutatók, valamint lovastáborok gyerekek és felnőttek részére.

A legnépszerűbb program a tereplovaglás, ahol különböző nehézségű és hosszúságú túrák közül választhatsz az 1-2 órától a többnaposig. Pattanj nyeregbe, és fedezd fel a Velencei-hegység nevezetességeit és kilátásait a pákozdi ingókövektől az Angelika-forrásig. Látogass el a Pátkai-víztározóhoz, vagy barangold be a Velencei-tó nádasait lóháton. Ha a lovaglás technikája, a lóképzés érdekel, vagy a lassózás, a cowboy életérzés vonz, itt az egyre népszerűbb western lovaglást is kipróbálhatod.

A térség bővelkedik lovas programokban. Látogass el a helyi lovardák valamelyikébe vagy a lovas bemutatókkal, versenyekkel, gasztróélményekkel és koncertekkel fűszerezett lovas napok egyikére!





ETYEK-BUDAI BORVIDÉK

A Dunántúli-középhegység északkeleti részén meghúzódó dimbes-dombos táj, több mint 150 éves pincéket, nyugodt vidéki hangulatot rejt. Az Etyek-Budai borvidék elsősorban fehérborairól és pezsgőről híres, bár a pinot noir is jól érzi itt magát. A Budapest szőlőskertjének, sőt Magyar Champagne-nak is nevezett borvidék központja a gasztronómiai rendezvényeiről is híres Etyek, de minőségi borainak köszönhetően a Velencei-tavi régió jelentősége egyre hangsúlyosabbá válik. A számos helyi borászat közül négyet ajánlunk neked, egyúttal kérünk: alkoholt felelősséggel fogyassz!



NÁDAS BORMŰHELY, ETEYK

Nádas Szilárd és felesége, Rajnai Veronika 2011-ben Etyeken alapították borműhelyüket, ahol jelenleg 5 hektáron főként a borvidékre jellemző fehér fajtákkal dolgoznak. A szőlő háziasítás nélkül, fajtaborként, legtöbbször tölgyfahordós erjesztés és érlelés után kerül palackozásra, de palackos erjedésű pezsgőjük is népszerű. Az 1879-ben épült prészáz és hangulatos kertje a kerékpáros túrázók kedvelt pihenőhelye, ahol a borok mellett natúr szőlőmustot és helyi mustos sört is lehet kóstolni.

ANONYM PINCE, ETEYK

Szövényi Áron és felesége, Zsófia 2007-ben készítették első palackos erjedésű pezsgőjüket, ami annyira jól sikerült, hogy a család rögtön Etyekre költözött. A pezsgő mellett csendes borok nagy választékát is készítik a lehenyerlő gyümölcsösségű reduktívtól a bársonyos tölgyfahordósig. A borászat házi szörpből készített frissítő italokkal, házi kacsamáj és zöldséges pástétommal, valamint etyei sajtválogatással vár télen-nyáron.





HERNYÁK BIRTOK, ETEK

A Vajdaságból érkezett család 1993 óta él és dolgozik az Etyeki borvidéken. Olyan önfenntartó gazdaságot hoztak létre, ahol a wifi és a katicabogarak, a pneumatikus prés és a kézi csömöszölés, a klímás traktor és a kézi kapa megfér egymás mellett. Különösen büszkék a pezsgőjükre, melyet hároméves palackos érlelésnél előbb nem degorzálnak. A 7 hektáros birtokot 2015-ben organikus gazdálkodásra állították át. Panorámás terrasszal, pezsgőbárral és helyi termékeket kínáló kisbolttal várják a vendégeket.

CSÓBOR PINCÉSZET, GÁRDONY

Az agárdi székhelyű pincészetet Csóbor Jenő alapította 1989-ben, azóta a birtok mérete 34 hektárosra duzzadt, és felnövő gyerekei is bekapcsolódtak a munkába. A szőlőültetvények a Velencei-tó körül, Agárd, Gárdony, Pákozd és Nadap határában fekszenek. A pincészet borai jól szerepelnek a hazai borversenyeken, rozéjuk több évben is elnyerte „Az ország legjobb rozéja” címet. Széles választékkal, hűs boltíves pincével és árnyékos kerthelyiséssel várják a betérőket.



VIDD MAGADDAL A TÁJ ÍZEIT!

A Völgyvidék és a Velencei-tó környéke bővelkedik minőségi termékeket előállító borászatokban, pezsgőkészítő műhelyekben, kiváló pálinkafőzdeknél és kézműves sörfőzdeknél. Etyek és a Velencei-tó gasztronómiai fesztiváljai méltán híresek, a térség sajt- és egyéb kézműves élelmiszer termékeit is mindenképpen meg kell kóstolnod, ha erre jársz! Az alkoholtartalmú termékeket kérjük, fogyaszd felelősséggel!



SÖRÖK SAJÁT RECEPT SZERINT VANDÁL BREWING, MARTONVÁSÁR

A Martonvásár szívében elhelyezkedő Vandál Brewing sörfőzde sörei saját receptek alapján, szűrés és pasztörizálás nélkül készülnek, így értékes beltartalmukat és ízüket teljesen megőrzik. Kínálatukban megtalálhatóak a klasszikus stílusú sörök is, mint a pilseni, és újhullámos társaik is, mint az ipa, apa, ipl. A Vandál Brewing sörök a Für Elise Kávéház és Bisztróban csapolva is megkóstolhatók.

DÍJNYERTES SAJTOK CSÍZ SAJTMŰHELY, BARACSKA

Kun Anita sajtokat álmodik meg és készíti őket saját ízlése szerint valódi tejből, tartósítószer és adalékanyagok nélkül. Tejtermékeik között megtalálhatók a friss, fűszeres gomolyasajt, parenyica, orda, joghurt és érlelt, gouda jellegű sajtok. Sajtjaikkal nemcsak az elmúlt pár évben, hanem 2021-ben is több nemzetközi sajtmustrán dobogós helyet értek el.





BIOGYÜMÖLCSÖK, BIOSZÖRPÖK, FÜSZEREK VALAHA TANYA, VÉRTESACSA

A Valaha Tanya családi gazdaság Vértesacsán elsősorban biogyümölcsök és fűszernövények termesztésével foglalkozik, és ezeket dolgozza fel prémium minőségű kézműves termékekké. A náluk készülő különleges összetételű és ízesítésű, prémium minőségű házi szörpök, lekvárok és zöldség készítmények tartósítószer, színezéket, aromát, állományjavítót nem tartalmaznak.

A HÍRES AGÁRDI PÁLINKA AGÁRDI PÁLINKAHÁZ, GÁRDONY

Agárd szélén van egy gyümölcsösökkel körülölelt tanya, amelyet cigánymeggy, kajszibarack, hamvas szilva, zamatos cseresznye és sok más gyümölcs illata leng be. Itt, a Sreiner tanyán készülnek a kiváló minőségű Agárdi gyümölcspálinkák, melyek kizárólag limitált mennyiségben, sorszámozva kerülnek a polcokra. Kiemelkedő minőségének és széleskörű kedveltségének köszönhetően az Agárdi Pálinka már 20 éve igazi hungarikumnak számít.



**Állítsd össze kedvenc termékeid listáját
a valencei-to.hu és a volgyvidek.com
weboldalak segítségével!**

HASZNOS ELÉRHETŐSÉGEK

Duna-Ipoly Nemzeti Park Igazgatóság

1121 Budapest, Költő u. 21.

☎ +36 1 391 4610

🌐 www.dunaiopoly.hu

Tourinform Gárdony

2483 Gárdony, Szabadság út 24.

☎ +36 22 570 078

✉ tourinform@velencei-to.hu

🌐 www.velencei-to.hu

Tourinform Velence

2481 Velence, Tópart u. 47.

☎ +36 30 974 2566

✉ info@velenceturizmus.hu

🌐 www.velenceturizmus.hu

Pákozdai Pagony Vadaspark és

Arborétum

8096 Sukoró

☎ +36 30 417 0133

✉ pakozdipagony@vadex.hu

🌐 www.pakozdipagony.vadex.hu

Alcsúti Arborétum

8087 Alcsútdoboz, Kastélykert út 2.

☎ +36 22 353 219

✉ info@alcsuti-arboretum.hu

🌐 www.alcsuti-arboretum.hu

Katonai Emlékpark Pákozd Nemzeti

Emlékhely

8095 Pákozd, Mészeg-hegy hrsz. 087

☎ +36 22 200 204, +36 30 474 7905

✉ kempp@kempp.hu

🌐 www.kempp.hu

Mezítlbas Park

8088 Tabajd, Petőfi Sándor utca 2.

☎ +36 22 594 330

✉ info@mezitlabaspark.hu

🌐 mezitlabaspark.hu

Várpark és Skanzen Dinnyés

2485 Dinnyés, Kossuth u. 17.

☎ +36 20 992 4399, +36 20 928 7156

✉ info@varpark.hu

🌐 varpark.hu

Alcsútdobozi Kalandpark

8087 Alcsútdoboz, Csaplári erdő

☎ +36 20 387 4613

✉ info@alcsutikalandpark.hu

🌐 alcsutikalandpark.hu

Vál-völgyi Kisvasút

8086 Felcsút, Mozdony utca 1.

☎ +36 22 881 827

✉ info@valvolgyikisvasut.hu

🌐 www.valvolgyikisvasut.hu

Expedíció Velencei-tó

2484 Gárdony (Agárd), Tópart utca 1.

☎ +36 30 271 3292

✉ velenceitokenuzas@gmail.com

🌐 expediciovelenceito.hu

Természetismereti túrák

a Velencei-hegységben

☎ +36 30 402 8300

✉ velenceihegysegtura@gmail.com

🌐 www.velenceihegysegtura.hu

Brunszvik kastély és kastélypark,

Agroverzum

2462 Martonvásár, Brunszvik u. 2.

☎ +36 30 629 3083

✉ info@agroverzum.hu

🌐 www.agroverzum.hu

Anonym Pince

– Szövényi Áron és Családja

2091 Etyek, Öreghegy 2635/3 a,b hrsz.

✉ info@anonympince.hu

🌐 anonympince.hu

Nádas Borműhely

2091 Etyek, Öreghegyi út 24.

☎ +36 30 979 4676

✉ nadasbormuhely@gmail.com

🌐 nadasbormuhely.hu

Hernyák Birtok

2091 Etyek, Öreghegy prészázak hrsz. 2684/0

☎ +36 30 274 8994

✉ info@hernyak.hu

🌐 hernyak.hu

Agárdi Csóbor Pincészet

2484 Gárdony (Agárd), Balatoni út 92.

☎ +36 22 271 139, +36 20 927 8742

✉ info@csoborpinceszet.hu

🌐 csoborpinceszet.hu

Vandál Brewing sörfőzde

2462 Martonvásár, Emlékezés tere 5.

☎ +36 30 828 6170

✉ info@vandalbrewing.hu

🌐 vandalbrewing.hu

Csíz Sajtműhely

2471 Baracska, Templom u. 6.

☎ +36 20 333 0102

✉ info@csizsajtmuhely.hu

🌐 csizsajtmuhely.hu

ValahaTanya Családi Ökogazdaság

8089 Vértesacska, hrsz. 07/6

☎ +36 30 979 6873

✉ biobalazs@valahatanya.hu

🌐 valahatanya.hu

Agárdi Pálinkafőzde

2484 Gárdony (Agárd), Sreiner Tanya 1.

☎ +36 22 579 164, +36 30 690 6570

✉ agardi@agardi.hu

🌐 agardi.hu

AZ AKTÍVAN ITTHON KIADVÁNYSOROZAT EDDIG MEGJELENT KÖTETEI:



Lapozz bele
a kiadványainkba!

- | | | |
|--------------------------------|--------------------------------------|------------------------------------|
| 1 Soproni-hegység és Fertő-táj | 11 Vértes és Gerecse | 20 Mátra |
| 2 Kőszegi-hegység | 12 Velencei-tó és Völgyvidék | 21 Bükk |
| 3 Vasi-Hegyhát | 13 Mecsek és Villányi-hegység | 22 Aggteleki-karszt és Cserhát |
| 4 Órség és Vendvidék | 14 Gemenc | 23 Zemplén |
| 5 Szigetköz és Pannonhalma | 15 Dunakanyar | 24 Tokaj-Hegyalja és Bodrog-völgye |
| 6 Bakony | 16 Budapest | 25 Felső-Tisza-vidék és Nyírség |
| 7 Balaton-felvidék | 17 Börzsöny | 26 Tisza-tó és Hortobágy |
| 8 Murafölde és Kis-Balaton | 18 Cserhát | 27 Körösök vidéke |
| 10 Zselic | 19 Palócföld/Novohrad-Nógrád Geopark | 28 Magyarország vizei |

AKTÍVAN A VELENCEI-TÓ KÖRÜL ÉS A VÖLGYVIDÉKEN VÍZ, LANKÁS DOMBOK ÉS INGÓKÖVEK

Kiadó: Aktív- és Ökoturisztikai Fejlesztési Központ Nonprofit Kft.

Nyomdai kivitelezés: CC Printing Kft.

Kiadás éve: 2023, Ingyenes kiadvány

A kiadvány termék megjelenítést tartalmaz!



AKTIVMAGYARORSZAG.HU

f Aktív Magyarország @ aktiv.magyarország

