

AKTÍVAN A VÉRTESEBEN ÉS A GERECSÉBEN

Kalandozás a sasbércek és
az Ezerjő hazájában

Aktívan a Gerecsében és a Vértesben



Arborétum



Erőd



Strand



Kastély



Vár



Szép kilátás



Kilátó



Emlékmű



Tájház



Tanösvény



Malom



Forrás



Templom, zarándokhely



Rom, templomrom



Bányamúzeum



Turul



Borászat



Kerékpártúrák

BARANGOLD BE A VÉRTES ÉS A GERCSE EGYEDÜLÁLLÓ VIDÉKEIT!

Ha úgy érzed, hogy eltávolodnál a város zajától és valami természetközeli élményre vágysz, akkor a fővárostól alig egy órányi utazás után máris elmerülhetsz a Vértés és a Gerecse vadregényes erdőiben.

Tavasszal a vadvirágok pompás illata varázsolhat el az üde Csíkvarpai-réten, ősszel pedig a csákvári Haraszt-hegyen vöröslő csereszömörccs karsztbokorerdők látványa, vagy Tardos környékén a „vörös márványtól” izzó sziklafalak nyugodhatnak le. De bármerre is indulsz el ezen a tájon, a Vértés és Gerecse megannyi csodával vár!

A Gerecsében – a túrázás mellett – iktass be egy kis városnézést is! Szemléld meg Tatabányát madártávlatból, a várost büszkén védő Turulmadár szárnyának árnyékából, majd hűtsd le magad egy forró nyári nap végén az Agostyáni Arborétumban, aminek kulcsosházában akár az éjszakát is eltöltheted, és madáracsicsérgésre ébredhetsz!
A Vértés rengetegében pedig többek között különleges, romantikus élményt ígér a Vitényvár ódon falainak felfedezése.





A Vértés kicsit kakukktojás a hegységek sorában, hiszen „nyújtózik” ugyan az 500 méteres magasság felé, ám azt legmagasabb pontjain sem éri el. A hegység nevet éles letéréseivel, és a lábánál elterülő síkságból magasztosan kiemelkedő sasbérceivel érdemelte ki.

A főként dolomit alkotta Vértés – kultúrtörténeti és történelmi értékei mellett – kedvező környezeti adottságai révén természeti értékekben is igen gazdag régiója a Dunántúli-középhegységnek. Mikroklimájának köszönhetően ide érkezve az ellentétek világába csöppensz: egymástól karnyújtásnyira lelheted fel a legkülönbözőbb élőhelyeket, amelyek kedveznek a ritka fajok megjelenésének.

Igazi kuriózumokkal, például az alhavasi klímára jellemző medvefűl kankalinnal és a szubmediterrán elterjedésű keleti gyertyánnal is találkozhatasz errefelé. És vajon mi az az öves skolopendra? Ez nem egy nyelvtörő, hanem egy szintén ritka, mediterrán elterjedésű százlábúfaj, amely az országban egyedül a Vértésben fordul elő.



GERECSE TÁJVÉDELMI KÖRZET – „AHOL A FORRÁSOK VIZE ÉS A ZARÁNDOKUTAK CSENDJE A SASBÉRCEK VILÁGÁVAL TALÁLKOZIK...”



A fővárostól alig 40 kilométerre fekszik a Dunántúli-középhegység mészkőhegységeinek egyike, a sokak számára szinte ismeretlen Gerecse, melynek középső és nyugati része a Gerecsei Tájvédelmi Körzet védett természeti területe.

A térség településeinek összefogásával 2013-ban alakult hazánk hetedik natúrparkja, a Gerecse Natúrpark. Itt találsz többek között a világ legnagyobb madárszobrát, a tatabányai Turult, Európa egyik legősi emberi leletét Vértesszőlősen, valamint a kontinens egyik legjelentősebb vadlúd gyülekezőhelyét a tatai Öreg-tavon.

A Gerecse 50 túra miatt a környék igen népszerű a teljesítménytúrázók körében – ideje, hogy te is felfedezd! Itt találsz hazánk egyik legbővebb hozamú forráscsoportját és legjelentősebb vízi várát. Ha szemfüles vagy, Magyarország egyik leghosszabban megmaradt római kori útjának maradványaira is rábukkanhatsz az erdőt járva, hiszen a Gerecsén keresztül húzódik a római kori Pannónia határvonala. Mielőbb ragadj bakancsot, és vágj neki a zavartalan erdőségnek, amely megannyi természeti értéket, kulturális látnivalót rejt, kőbányái, régészeti lelőhelyei pedig évezredek emberi kultúrájáról mesélnek!

VÉRTESI NATÚRPARK – „EGY CSEPPNYI MAGYARORSZÁG”

A Vértesi Natúrpark, mint az „ezerjő és ezer ló hazája” számos gasztronómiai érdekességet is tartogat. A magyar szürkemarhából és bivalyból készülő Csíkvarsai Csípős Csodafalat a legrégebbi natúrparki termék. A Vértes lábánál elterülő Csíkvarsai-rét ősidőktől fogva a legeltetéses állattartás fontos területe. A környéken kirándulva nemcsak e szép, ősi állatokat figyelheted meg saját közegükben, de megismerkedhetsz élettörténetükkel, a megmentésükre irányuló erőfeszítésekkel. Nem mellesleg meg is kóstolhatod a Csodafalatozt!

A Vértesi Natúrpark 2005-ben jött létre a Vértest körülölelő települések és természetvédelmi szervezetek összefogásával, hogy fenntartható módon óvják és mutassák be a térség természeti, illetve kulturális értékeit, elősegítve a vidéki életminőség javulását.





A natúrpark természetvédelmi, turisztikai és természettudományi központját, a csákvári Geszner-házat csaknem kilenc hektáros egykori grófi birtok öleli körül, amely ma is idilli hangulatú tájkert, romantikus tájelemekkel: vízeséssel, malomkerékkel, csónakázó tóval, ligetes erdei környezetben. Az ökoturisztikai létesítmény számos érdekességet tartogat.



A Geszner-házban kutató- és látogatóközpont várja a turistákat: az egykori Esterházy vízimalom alapjaira épült házban a Vértesi csodálatos élővilágát bemutató kiállítást tekinthetsz meg. Szálláslehetőséget is találsz itt, valamint több túraútvonal is indul a közelből. A Geszner-parkhoz gyalogosan, kerékpárral és lóháton is eljöhetsz egész évben.



A 32 féle illatos fűszer- és gyógynövényből ültetett növénytároló, a levendula-labirintus, a gyógynövénykert és a lepkekertek izgalmas élményt ígérnek.



A parkban a vízienergiák hasznosítását bemutató berendezések egyik különlegessége a nemrég megújult malomkerék, amely újra eredeti helyén forog.



Gánt mellett, a Bagoly-hegy lábánál, olyan a vidék, mintha a Marson járnál. A hullámzó vörös lankák látványa egyedülálló vizuális élmény. A Földtani Parkban, Európában is ritkaságnak számító, 13 állomásból álló geológiai tanösvény vár. Kalandozz, fotózz, fedezd fel a bányászat során felszínre került varázslatos világot!

TOP5

+1 HELY, AMI ELVARÁZSOL

1. BALÁS JENŐ BAUXITBÁNYÁSZATI MÚZEUM ÉS FÖLDTANI PARK, GÁNT



A 20-22°C hőmérsékletű források különleges világot hoztak létre a tanösvényen. Látnivalóit olyan interaktív módon, testközelből csodálhatod meg, ahogy az országban sehol másutt: gyönyörű láperdőben, fapallókon kanyarog a közel 1,5 kilométeres ökoturisztikai útvonal, az egymással összeköttetésben álló tavak felett. A karsztforrások egyedülálló mikroklímája pedig változatos növény-és állatvilágnak ad otthont.

2. TATAI FÉNYES TANÖSVÉNY




A Gerecse legismertebb barlangja a tatabányai Szelim-lyuk, melynek 18 méteres nyitott csarnokából lenyűgöző panoráma nyílik eléd a városra. Az ősember által is lakott, hatalmas forrásbarlangot a víz oldotta a mészkőbe. A barlangot megcélozva szem elől téveszthetetlen Európa egyik legnagyobb fémmadara, a 8 méter magas, impozáns turul, amely 1907 óta figyeli az alatta elterülő tájat. Kiváló családi program a szobortól alig egy kilométerre található Ranzinger-Vince kilátó is.

3. TURUL-EMLEKMŰ, SZELIM-BARLANG, TATABÁNYA



A 479 méter magasan fekvő Csókakő-hegy oldalában álló impozáns, gótikus vár már messziről szembetűnik. A vár a Tihanyi Bencés Apátság alapítólevelében is szerepelt, rendkívül fontos ellenőrzési hadiállomásként. Felépítése meglehetősen egyedi, meghódítása igazi kaland, hiszen a várhegyre csak nyugati irányból lehetséges feljutni, ugyanis a többi irányból meredek szakadékok tátong a vár körül. A vár legfelső fokát elérve pedig lenyűgöző panoráma tárul elé.

4. CSÓKAKŐ VÁRA



Néma csend. A majki Kamalduli Remeteségben ez szó szerint értendő, ugyanis a némasági fogadalmat tett szerzetesek 250 évvel ezeleltti életének békéje vár rád ma is Majkon. Az erdők ölelésében álló remeteség egy Európa-szerete is kuriózumnak számító barokk műemlékegyüttes, amely tizenhét cellaházból, templomtoronyból és kolostorból áll. A házak magyar arisztokrata családok adományaiból épültek, melyet a lakok homlokzatán elhelyezett címerük jelez.

5. MAJKI KAMALDULI REMETESÉG



A Csak nemzetség által a Szent Kereszt tiszteletére emelt középkori bencés apátság titokzatos romjait a Vértes sűrű erdősége rejt. Az erdőben megbújó szakrális téren csupán néhány, 8-10 méter magas falmaradvány, széles falpillér és a kapuboltozat-töredék maradt az eredeti helyén, mégis ez az ország egyik legszebb, misztikus hangulatú műemlékmaradványa.

+1. VÉRTESSZENTKERESZT, APÁTSÁGI ROMOK

AKTÍVAN A VÉRTESBEN ÉS A GERECSEBEN – KALANDOZÁS A SASBERCEK ÉS AZ EZERJÓ HAZAJÁBAN



A Vértés és a Gerecse különleges formakincsei messziről vonzzák a tekintetedet. Mozaikos domborzatát karbantartott túraútvonalak szövik át, melyekre láncszemként felfűzve fedezheted fel a vidék természeti értékeit és kultúrtörténeti emlékeit. Kirándulás közben lépten-nyomon botlasz majd bele az erdő mélyén rejtőző várak romjaiba, romantikus kis kápolnába és egyedülálló szakrális emlékhelyekbe. Nem mindennapi sziklaalakzatokra is bukkanhatsz, vagy éppen az egyedi formák kápráztatnak majd el a Gerecse barlangjaiban. A könnyen leküzdhető szintkülönbségeknek és a sokszínű kikapcsolódási lehetőségeknek köszönhetően a család minden tagjának maradandó élményt nyújt a két hegység!



KERÉKPÁRTÚRA

Vonz a vadregényes, hullámzó dombok közötti tekerés vagy egy tókerülés történelmi emlékek mentén? Kisgyermekkel elindulva is tökéletes, biztonságos kerékpárutak várnak, melyek a kalandon túl új ismeretekkel gazdagítják az egész családot. Netán kissé komolyabb, hegyi terepet is kipróbálnál? A Vértes és a Gerecse ugyan nem a nagy magaslatairól ismert, mégis tud mutatni neked izgalmas bringás útvonalakat is!



GYALOGTÚRA

A Vértes és a Gerecse dimbes-dombos lankái könnyű vagy közepesen nehéz túrákat ígérnek, így kezdő túrázóként is bátran nekivághatsz bármelyik ajánlott szakasznak! A térség domborzati viszonyainak és mikroklímájának köszönhetően egymástól karnyújtásnyira lehetők fel különböző élőhelyek. Egy-egy túra alkalmával az egyik pillanatban része lehetsz egy karsztbokorerdőnek, a másik pillanatban már egy bükkösben találsz magad, hogy végül egy dolomitszklagyepen pihelve révedhess a messzeségbe.

VÍZITÚRA

A vidék errefelé nem kecsgetet vadvízi evezéssel, de igazán izgalmas vízikalandok várnak rád így is! Te döntesz, hogy a tatai Öreg-tó természeti kincseit kajakkal, kenuval vagy sárkányhajóval fedeznéd fel inkább.

Ha pedig a folyók vonzanak, a Duna számos lehetőséget nyújt, hogy testközelből ismerd meg a vízi élővilágot. Derítsd ki például, mivel érdemelte ki a Tatiszigetek, hogy a közelmúltban védetté nyilvánították! Próbáld ki minél többféle vízisportot itt is, hogy meglásd, mi az igazán testhezálló számodra!



AKTÍVAN TATÁN - ELEVEN TÖRTÉNELEM SZÉPSÉGES TERMÉSZETI KÖRNYEZETBEN

Tata gazdag történelmi múlttal rendelkező, nyüzsgő kisváros a Gerecse lábánál, amely már a régi időkben is változatos vízi formakincseiről volt híres. A város egészét átszövik a patakok, források, a „magyar Garda-tóként” is emlegetett Öreg-tó pedig az ország legrégebbi halastava.

Novemberben mindenképpen érdemes ellátogatnod ide: a Vadlúd Sokadalom egész Európában egyedülálló természeti jelenségre épülő esemény. Európa fontos élőhelyeit összefogó Natura 2000-es hálózathoz tartozó Öreg-tó és környezete miatt, Tata a Ramsari városhálózat – egyetlen magyarországi – tagja.

Magyarország egyik legrégebbi és legépebben fennmaradt angolkertjét, egy romantikus várat, egy Esterházy kastélyt, egy impozáns Kálvária-dombot, sőt még egy kilátót is találsz itt. A megkapó panorámán túl az éttermek, cukrászdák kínálata, valamint a sokszínű sportolási lehetőség is vonzó lehet számodra. A tatai Öreg-tó igazi vízi paradicsom! Kenu, outrigger, óceánjáró kajak vagy sárkányhajó? Itt mindet kipróbálhatod!

Az év bármelyik szakában is érkezel, neked sem fog csalódást okozni a vizek városa, ahová királyaink is lazítani jártak!





MESEBELI ANGOLPARK TATÁN

Rövid sétára a vártól, gyerkőcökkel való bóklászásra vagy egy szerelmes andalgásra egyaránt vonzó terep az ország legépebben fennmaradt, egyik legelső angolparkja. A 25 hektáros kertet 1783-ban alakították ki, centrumában a Cseke-tóval. A szentimentális stílusú kert különlegessége, hogy több helyen is források törnek fel benne, melyeket műromok tesznek még romantikusabbá. Felújított központi épületében, az Esterházyak késő barokk stílusú nyári lakában átélheted az úgynevezett „Sala Terrenat”, a 18. századi életérzést, amely ellazulást, kikapcsolódást jelent. A Cseke-tó körüli sétány 3 kilométeren bűvöl el kis szigeteivel, hatalmas platánfáival és vízre lógó fűzfáival. Tipp: fagyival a kézben még teljesebb, a bejárat mellett remek cukrászdát találsz!

KOPÁR ÉS FENSÉGES KÁLVÁRIA-DOMB

Az Esterházy-kastélytól induló Fazekas utcán 10 perc sétával éred el a tatai Kálvária-dombot, amely nem csupán vallási szempontból „ér meg egy misét”, csupasz szikláival önmagában is fenséges látvány. A város legmagasabb pontján lévő kopár mészkőfennsík a barokk Kálvária-szoborcsoport és a fehér kápolna vonzzák a szemet. A környék szó szerint legkiugróbb pontja a 40 méter magas, 175 lépcsőfokon megmászható Fellner Jakab-kilátó, amely 1939-ben épült, és eredetileg sörétöntő toronyként szolgált. A Kálvária-domb tövében, az egykori kőfejtő udvarán található a Szabadtéri Geológiai Múzeum is, ahol több száz millió éves leleteket tanulmányozhatsz.

KÉT KERÉKEN AZ ÖREG-TÓ KÖRÜL

Az Öreg-tó kör biciklire pattanva tökéletes kisgyermekes program: könnyű terep, sok látnivalóval, akár kiegészítője is lehet egy Tatabánya – Tata vagy Tatabánya – Dunaalmás útvonalnak. A 7,5 kilométeres kerékpártúra során tóparti sétányon és erdei tanösvényen is végigtekersz, miközben feltáruul előtted a tatai Öreg-tó és a tavat övező erdő élővilága, majd a romantikus Tatai vár. Jobbnál jobb fagyizók, pizzériák, éttermek, büfék is várnak útközben. A túra kerékpárúton, murvás sétányon, gépjármű forgalom elől elzárt kis utcákon teljesíthető, miközben végigkísér a vár panorámája. Alternatívaként futva, gyalog, babakocsival vagy rollerrel is teljesítheted a távot.

KERÉKPÁRTÚRA-AJÁNLÓ A VÉRTESBEN



① VÉRTESI BORÚT TÚRA

Ez a romantikus kerékpártúra elhozza neked a napsütötte Toszkána hangulatát. Mór a szőlő és bor városa, az Ezerjő hazája. Kezdetnek érdemes a Lamberg-kastélyt megtekintened. Móról a kerékpárút dombokon keresztül, szőlőtőkék és a Vértes mészkősziklái között kanyarog Csókakőig. A vár ingyenesen látogatható, a kilátás a Zámolyi-medencére csodaszép. A vár alatt frissítő, fagyalt is kapható, de a sziklafal tövében húzó-dó tisztás piknikezésre is alkalmas. Az útvonal továbbra is a borúton folytatódik Csákberény irányába, ahol a Gróf Merán Fülöp Vadászati Múzeum kiállítása és a Panoráma tanösvény vár. Csákberény határában megcsodálhatod „A Földből kitorzó metrókocsi” művészeti alkotást, mely népszerű fotópont a turisták körében. Érdemes megnézned a település határában a híres dombokat is, melyek több filmben szerepeltek.

 **Túraútvonal:** Mór – Csókakő – Csákberény – Csókakő – Mór

 **Túratípus:** körtúra

 **Táv:** 24,6 km

 **Szintemelkedés:** 276 m

 **Időigény:** 2 óra

 **Túra besorolása:** közepes

② KÉT VÁR TÚRA

Munka utáni laza tekerés baráti társasággal, vagy egy jó kis túra a családdal? Irány Csókakő! Csákvárról a Vértesen keresztül Gántra érkezel, ahol az egykori bauxitbánya területén kialakított tanösvény különleges, marsbeli hangulata egyedülálló élmény. Csákberény irányába kissé forgalmasabb út vezet, majd a településen keresztül a bicikliút a toszkán hangulatot idéző borútba torkollik. Itt szőlőtőkék és mészkősziklák között érkezel meg Csókakőre, ahol a várhoz vezető kaptató után jólesik egy frissítő üdítő vagy fagy. Visszafelé haladhatsz ugyanazon az útvonalon, amin érkezted, de forgalmas úton, a reptér felé rövidítheted is a távot Csákvárra.

 **Túraútvonal:** Csákvár – Csókakő – Csákvár

 **Túratípus:** körtúra

 **Táv:** 48 km

 **Szintemelkedés:** 424 m


 **Időigény:** 4 óra

 **Túra besorolása:** közepes



③ VÉRTES, ÉSZAK-DÉL

Hegyi edzés a Vértesben! A szintemelkedések és a főútvonalak miatt ez a túra kizárólag felnőtteknek javasolt! Csákvárról indulj, mert a bajtati emelkedő remek bemelegítő. A főútról letérve az útszéli vaddisznótúrások jelzik, hogy az erdő különös világában te vendégnek számíatsz. Mindenképp téj ki a Fáni-völgybe, ami lenyűgöző kirándulópontja a Vértesnek. Vérteskozmán hófehér parasztházak sora vezet a következő kaptató felé. A murvás úton felfelé, majd a Malom út vízmosásán lefelé az erdő szinte befolyik Várgesztesre. Vértessomlón kanyarodj rá az új bringaútra, majd Környe után Csákvárra a kiemelten forgalmas 8119-es úton juthatsz vissza.

 **Túraútvonal:** Csákvár – Vérteskozma – Várgesztes – Vértessomló – Környe – Kőhányás – Csákvár

 **Túratípus:** körtúra

 **Táv:** 46 km


 **Szintemelkedés:** 465 m

 **Időigény:** 4 óra

 **Túra besorolása:** közepes

④ VÉRTES KELETI KÖR

Egy laza tekerés erdei látnivalókkal? Ez a körtúra könnyed kikapcsolódást nyújt a Vértes keleti részén. Tatabányán a Turul-emlékművet csodálhatod meg, míg Tatabányától a kerékpárút lenyűgöző tájakon vezet keresztül, majd Majkpusztán csendet és nyugalmat találsz az egykori Kamalduli Remeteség barokk épületei között. Ha pedig egy kis kalandra vágysz, akkor a Vitányvárat és a Gesztes várat se hagyd ki! Ugyan az előbbi igencsak romos, és az utóbbi is csak kívülről látogatható, de így is könnyű elképzelned, micsoda fényben tündökölhettek egykor. A visszaút Környebányán és a Vértes kanyargós erdei útjain vezet Tatabányára.

 **Túraútvonal:** Tatabánya – Majkpuszta – Várgesztes – Környebánya – Tatabánya

 **Túratípus:** körtúra

 **Táv:** 40 km

 **Szintemelkedés:** 227 m

 **Időigény:** 3,5 óra

 **Túra besorolása:** könnyű



Bővebb túraleírások és letölthető térképek: aktivmagyarország.hu

KERÉKPÁRTÚRA-AJÁNLÓ A GERECSEBEN



5 VIZEK MENTÉN

Ha egy könnyű családi tekerésre vágynál, ezt az útvonalat neked találták ki! Az útvonal nem véletlenül kapta a „Vizek mentén” elnevezést, hiszen az Által-ér, a dunaalmási forrászörlősön, a Duna és a tatai Öreg-tó uralja a nyomvonalat. Vértesszörlősön áll meg Samunál, majd Tatán folytathatod a vizek feltérképezését az Öreg-tóval és a Fényes Tanösvény lenyűgöző élővilágával. A kerékpárút ezután is varázslatos tájon halad keresztül, az útirányt végig táblák mutatják. Dunaalmáson a Duna és számtalan forrás zárja a vizek sorát. Itt sétálj egyet a Duna-parton egy hűs limonádé társaságában, majd gurulj vissza az Által-ér mentén Tatabányáig!

 **Túraútvonal:** Tatabánya – Tata – Dunaalmás

 **Túratípus:** vonaltúra

 **Táv:** 46 km

 **Szintemelkedés:** 82 m

 **Időigény:** 4 óra

 **Túra besorolása:** könnyű

6 TAVAK NAGYKÖR

Hétvégi bringatúrát tervezel a családdal? Ez lesz az! A tókerülés örök klasszikus, a gyerekek imádják, és sikerélmény számukra a 24 kilométeres táv letekerése. Az Öreg-tó kiváló adottságokkal rendelkezik egy egész napos programhoz, hiszen a Tatai várnál, az Esterházy-kastélyban az épített örökséget ismerheted meg, a Kálvária-dombon lévő kilátóból pedig gyönyörű kilátás nyílik a városra. Bár mikor meg tudtok állni pihenni, elszürcsölni egy limonádét, vagy hűsölni egy fagyaltkehely társaságában. A tókörnek ugyan nem része, de a Fényes Tanösvény vagy a Vértesszörlős Előembertelep látványos látványokkal tovább színesíthetitek a programot.

 **Túraútvonal:** Tatai-tó körül

 **Túratípus:** körtúra

 **Táv:** 19,4 km

 **Szintemelkedés:** 41 m


 **Időigény:** 2 óra

 **Túra besorolása:** könnyű



7 TEKERÉS ERDEI UTAKON

A nagy Gerecse kört nem vállalnád be, de egy lazább teljesítménytúra belefér? Gyere, és kóstolj bele ennek az erdei útvonalnak a szépségeibe! Kiindulási pont Süttő, majd 15 kilométer emelkedő következik a Gerecsében, egészen a Tardos utáni elágazásig. Agostyán felé már egy jó kis lejtő vezet, és ezt követően végig sík a terep. Itt már a látnivalók is sűrűsödnek, az Agostyáni Arborétumban érdemes tenned egy sétát, és a tatai vizek mellett a Fényes Tanösvény is rengeteg látnivalót tartogat. Dunaalmáson a kénes forrást szintén kár lenne kihagynod, hiszen a különleges látvány mellett gyógyhatással is rendelkezik.

 **Túraútvonal:** Süttő – Tardos – Agostyán – Tata – Dunaalmás

 **Túratípus:** vonaltúra

 **Táv:** 37,3 km


 **Szintemelkedés:** 301 m

 **Időigény:** 3,5 óra

 **Túra besorolása:** közepes

8 EGY SZELET GERCSE

Jó ha tudod, hogy a Gerecse tele van kaptatókkal, de némi felkészüléssel bár izzasztó, de élvezetes túrákban lehet részed. A táj káprázatos: erdők, mezők, dombok és lankák váltogatják egymást, a búzatáblák és a pipacstenger magával ragadó látványt nyújtanak. A túra Tatabányáról indul, ami busszal és vonattal is jól megközelíthető. Tarján felé tekerve kevesebb az emelkedő, de azért lesz belőle bőven. Amikor viszont kiérsz a Gerecséből, már a baji szőlőhegyek előtt elkezdődik a lejtő, és egészen Tatabányáig tart. Út közben természeti és épített örökségben is bőven gyönyörködhetsz: a Turul, a tarjáni halastavak vagy a tatai Óreg-tó és környéke a térség kiemelt látnivalói.

 **Túraútvonal:** Tatabánya – Tarján – Vértestolna – Tata – Tatabánya

 **Túratípus:** körtúra

 **Táv:** 41,1 km

 **Szintemelkedés:** 332 m

 **Időigény:** 4 óra

 **Túra besorolása:** közepes




Bővebb túraleírások és letölthető térképek: aktivmagyarország.hu



GYALOGTÚRA-AJÁNLÓ A VÉRTESBEN

BORVIDÉKI TÚRA

A túra Csókakő vára alól indul, a hajdani kőfejtő alatti bájos kis tisztáson, ahol indulás előtt akár egy kürtöskalácsot is megkóstolhatsz. A Vár-völgyből meredek lépcsősoron felkapaszkodva, egy sziklahasadék nyergén átjutva pillantod meg az egykori lovagvárat és a remek panorámát. A Kis-Cseren, majd a Szenes-vágáson, háborítatlan bükkösben sétálhatsz tovább. Források és egy apró tavacska mellett, a hegygerincen át ereszkedhetsz a Meszes-völgybe. Innen továbbra is lefelé haladva a Móri borvidék lankás szőlődombjaiban gyönyörködhetsz. Ne hagyd ki a kisváros hangulatos parkját sem! Végül járd végig a belváros látványosságait is!

 **Túraútvonal:** Csókakő – Csókakő vára – Buhin-völgy – Kis-Cser – Homok-tisztás – Fazekas-gödör – Meszes-völgy – Vajal-pusztá – Mór

 **Túratípus:** gyalogtúra

 **Táv:** 13,1 km


 **Szintemelkedés:** 325 m

 **Időigény:** 4 óra

 **Túra besorolása:** könnyű

KÖRTÚRA GESZTES VÁRÁHOZ

Vérteskozma, a sváb skanzenfalú már önmagában is tökéletes úticél egy friss levegőn eltöltött testet-lelket nyugtató sétához. Az elragadó zsákfalú mára új életre kelt, tökéletesen megőrizve hajdani építészeti jellegzetességeit. Ez a körtúra elhalad a takaros kis házak előtt, elvezet a Szent Vendel-emlékhelyhez, majd a Malom úton, gyönyörű bükkfák között érkezel a Gesztesi várhoz. A vár állagmegóvás miatt sajnos nem látogatható, de alatta a piknikezésre csalogató, zöldellő tisztás kárpótol ezért. Hosszabb pihenő után, újra a kék jelzősoron haladva, izmos kaptatóval faraghatod le a piknik közben felszedett kalóriákat a hegytetőig, ahonnan a Vértes lankái között megbúvó út visszavezet Vérteskozma.

 **Túraútvonal:** Vérteskozma – Malom-út – Várgesztes – Gesztesi vár – Német-völgy – Malom út –Vérteskozma

 **Túratípus:** körtúra

 **Táv:** 10,6 km

 **Szintemelkedés:** 234 m

 **Időigény:** 4 óra

 **Túra besorolása:** könnyű




Bővebb túraleírások és letölthető térképek: aktivmagyarország.hu



KÖRSÉTA A TITOKZATOS VITÁNYVÁRHOZ

Könnyű kis sétát ígér ez a körtúra, melynek végpontja egy romantikus várom a Vértes rengetegében. Tatabányától kanyargós erdei úton, lazán sétálhatsz egészen a várat jelző tábláig, ahol éles kanyarral térj le egy jóval szűkebb ösvényre. A vár alatt kis pihenő csalogat, majd a domboldalt megkerülve, rövid kaptató végén tárulnak eléd igazán impozánsan a vár falmaradványai. A romantikus hangulatot fokozza a várhoz fűződő szerelmes legenda Mátyás király korából, amely szerint a fiatal várúr sok küzdelem árán végül elnyerhette a szomszédos Gerencsérvár úrnőjének kezét.

 **Túraútvonal:** Tatabánya (Rugógyár) – Vitányvár – Tatabánya

 **Túratípus:** körtúra

 **Táv:** 5,7 km


 **Szintemelkedés:** 143 m

 **Időigény:** 2-3 óra

 **Túra besorolása:** könnyű

KÖZÉPKORI HANGULATBAN VÉRTESZENTKERESZTEN

Ez a különleges túra a pusztavámi Malomerdő Panziótól indul, melynek vadaskertjében őzeket, muflonokat és dámszarvasokat figyelhatsz meg. Az útvonal egy darabon együtt halad a Malomerdő tanösvénnyel, ami interaktív elemekkel színesíti a kirándulást. Könnyed erdei sétával éred el a Tankcsapda-tavat, amely a környék bányászati múltjára emlékeztető tájsebként új életre kelt. A tanösvényről letérve impozáns lombkoronák alagútja kísér egészen a Gerencsérvár romjáiig, ahol egy kis forrás vízében felfrissítheted magad. Ezután a zöld jelzést követve közelítheted meg a Vértes mélyén megbújó kolostor romjait. Innen aszfaltos út vezet vissza a panzióhoz.

 **Túraútvonal:** Malomerdő Panzió és tanösvény – Tankcsapda-tó – Gerencsérvár rom – Vértesszentkereszti kolostorrom – Malomerdő Panzió

 **Túratípus:** körtúra

 **Táv:** 13,2 km

 **Szintemelkedés:** 104 m


 **Időigény:** 4 óra

 **Túra besorolása:** közepes

GYALOGTÚRA-AJÁNLÓ A GERECSÉBEN

BAJÓTI ÖREG-KŐ BARLANGTÚRA

Ezen a túrán bebarangolhatod az Öreg-kő sziklafalában megbújó titokzatos barlangokat, és megismerhetsz egy híres zarándokhelyet is. Bajótról indulva meredeken vezet az út, míg el nem éred az Öreg-kő hangulatos kis pihenőjét. Érdeklőség, hogy az Öreg-kő kettős sasbérce szerepel a Gerecse Natúrpark logójában. Érdeemes fűjnöd egyet, hiszen a sziklaüregekhez meredek lépcsősor vezet. A leglátványosabb és legismertebb közülük a 20 méter magas Jankovich-barlang. Mász tovább a hegy tetejére, innen akár Esztergomig is ellátni! Innen már lefelé ereszkedve, szép erdei környezetben visz a Kék Péliföldszentkeresztig, miközben az Öreg-kő barlangokkal lyuggatott mészkő röge nyújt festői hátteret túrádhoz. Péliföldszentkeresztben a Gerecse Natúrpark Látogatóközpont állandó kiállítása ötvözi a szakrális elemeket a természeti értékek bemutatásával. A Muzslai-erdőben fenyvesek és nyárasok között meredek kaptatón jutsz vissza az Öreg-kőig. Innen már ismerős úton sétálhatsz vissza Bajóra.

 **Túraútvonal:** Bajót – Jankovich-barlang – Péliföldszentkereszt – Muzslai-erdő – Bajót

 **Túrátípus:** körtúra

 **Táv:** 9,5 km

 **Szintemelkedés:** 315 m

 **Időigény:** 4 óra

 **Túra besorolása:** közepes




Bővebb túraleírások és letölthető térképek: aktivmagyarország.hu



PES-KÖRE FEL, BUNDSCHUH-KÚTHOZ LE!

Ezen a körtúrán Vértestolnáról indulva, a kék jelzést követve kirándulhatsz a vadregényes Gerecse erdeiben. A túra izgalmas kihívása a Pes-kő barlang meghódítása, és nagyon hangulatos az Öreg-erdőben leérni a Tarjáni-malomárok patak völgyébe, ahol tavasszal illatos odvas keltike-szőnyeg kápráztat el. Kis kitérővel megpihenhetsz a Koldusszállási Vadászház tavacskája mellett, majd az úgynevezett Bundschuh-kút forrásánál felfrissülve, kissé nehéz, köves terepen haladsz tovább. A bukdácsolásért azonban kárpótol a messze elnyúló sziklás hegyoldalak idilli látványa, amely egészen Vértestolnáig kíséri utadat.

 **Túraútvonal:** Vértestolna – Pes-kő – Öreg-erdő – Tarjáni-malomárok – Koldusszállás – Bundschuh-kút – Vértestolna

 **Túrátípus:** körtúra

 **Táv:** 13,5 km


 **Szintemelkedés:** 187 m

 **Időigény:** 5 óra


 **Túra besorolása:** közepes

NAGY-GERECSE KÖRTÚRA

Varázslatos erdei tájon vezet át ez a szintemelkedésben bővelkedő túra. A tardosi vörösmárvány-bánya után, közelítve a Nagy-Gerecsét, bükkösök és matuzsálemi korú faóriások között vezet az út a Serédi-kastélyhoz. A Kis-Gerecse északi oldalán meredeken araszolva egy monumentális, sziklafalban elhelyezett Mária szobrot pillanthat meg. Útközben néhány helyen a Nagy-Pisznice egykori kőfejtőjére is jó kilátás nyílik. (A Pisznice fokozottan védett terület, csak engedéllyel vagy szakvezetővel látogatható!) Különlegesség, hogy utadat több helyen kerítés keresztezi. Az azon átvezető létrák, valamint tavasszal a medvehagyma illata teszik különlegessé ezt a túrát. A Király-kúti réten pedig szuper pihenőhely vár, melyet kis forrás tesz igazán romantikussá.

 **Túraútvonal:** Héreg – Hajagos-hegy – Bányahegyi erdészház – Gerecse-oldal – Sandl-hárs – Serédi-kastély – Kis-Gerecse – Király-kút – Héreg

 **Túrátípus:** körtúra

 **Táv:** 12,8 km

 **Szintemelkedés:** 383 m

 **Időigény:** 6 óra

 **Túra besorolása:** közepes

KIRÁNDUL A CSALÁD – GYALOGTÚRA GYEREKEKSEL



HARASZT-HEGYI TANÖSVÉNY

Ha a Vértes különleges geológiai és botanikai értékeit szeretnéd megismerni, keresd fel a Csákvár melletti, fokozottan védett Haraszt-hegyen kiépített 3,4 kilométeres tanösvényt! Itt testközelből figyelheted meg a dolomitfelszín formagazdagságát, a száraz dolomit sziklagyepek, karsztbokorerdők és északi kitettséggű oldalak fajgazdagságát. Érdemes ősszel is tenned egy kirándulást errefelé, hiszen októberben a legcsodálatosabbak a vöröslő cserszömörccs karsztbokorerdők.

 **Helyszín:** Vértes, Csákvár, Báraczháza-barlang közelében

MEDVEHAGYMA TANÖSVÉNY

Ez a „gasztronómiai” sétaút könnyűszerrel végigjárható. Az 1 kilométer hosszú útvonalat áprilisban érdemes végigjárni, hisz akkor szedhető a medvehagyma, amely a tanösvény egész útvonalán az aljnövényzetet alkotja. Sok új információt szerezhetsz a medvehagyma morfológiájáról, jótékony hatásairól, szedésének feltételeiről és lehetséges kockázatairól. A túra során akár meg is szedheted a vacsorához való adagot. A tájékoztató táblákon pedig medvehagymás recepteket is olvashatsz, további inspirációként a növény sokrétű felhasználására.

 **Helyszín:** Vértes, Tatabánya, Körtvélyesi-kilátó közelében

FÉNYES TANÖSVÉNY – TATA

A Fényes Tanösvény az ország egyik leglátványosabb tanösvénye. Karsztforrások és láperdők egy különleges világot hoztak létre itt, amelyet a másfél kilométeres cölöpsétányon elhelyezett 18 információs pont mutat be. Az élmény garantált, szemed láttára zajlik az élet: teknősökkel, békákkal, vízimadarakkal és hódokkal is találkozhatasz! Az egyedi hangulatú, „úszó” láperdei útvonal pallókon, festői hidakon vezet, a vízből kikandikáló égerfák között, de körülnézhetsz a kilátóból is, vagy áthúzhatod magad csónakkal a túlpartra.

 **Helyszín:** Gerecse, Tata, Fényes Fürdő közelében



PANORÁMA TANÖSVÉNY

A 4,6 kilométer hosszú tanösvény végigvezet a Vértes déli lejtőire jellemző természetes növényfajok között, miközben ízelítőt kapsz az erdőgazdálkodás fortélyáiból is. Legmagasabb pontján, a Déli-Vértes egyik legvarázslatosabb kilátását élvezheted: a Pénzverő-völgy tárul itt fel előtted. Vadmegfigyelő pont is fokozza útközben a felfedezés élményét, ahol vadászó és sózó is el van helyezve, ami garantálja az állatok megjelenését. Lapul meg, és csendben várd az erdőszegély felől felbukkanó vadat!

 **Helyszín:** Vértes, Csákberény, Gróf Merán Fülöp Vadászati és Erdészeti Múzeum közelében

LAZA SÉTA SZELIMTŐL RANZINGERIG

Remek kisgyermekes séta, amely érinti Európa egyik legnagyobb madárszobrát, egy ősemberek által is lakott hatalmas barlangot és egy eredeti aknatornyot, mindenhonnan remek panorámával fűszerezve. A Gerecse Kapuja Látogatóközponttól indulva tájékoztató táblákon, sőt már digitálisan is felfedezheted a Turul Parkerdő szépségeit, geológiai, természeti és történelmi értékeit. Negyedóra séta után érkezel meg a Csúcsos-hegyre, ahol felmászhat a kilátóként funkcionáló aknatornyiba. A 24 méter magas kilátó a tatabányai szénbányászatnak állít emléket.

 **Helyszín:** Gerecse, Tata, Turul-emlékmű közelében

MALOM-VÖLGYI TANÖSVÉNY ÉS TARDOSI LOMBKORONA TANÖSVÉNY

A több évszázados kőbányászatáról, vörös márványáról híres Tardos mellett fekszik a mesébe illő Malomvölgyi-tó, melyet a Gerecse legmagasabb hegycsúcsai vesznek körül. A tó közvetlen közelében 1,5 kilométeres tanösvény vár rád. Az ösvényen kirándulva szuper panorámapontokról fotózhat, ahonnan belátod a Gerecse hullámozó hegyvonulatát. Ha más szempöngből is érdekel az erdő, akkor mindössze négy kilométerre, a fák lombkoronái között is tehetsz egy sétát. A tardosi lombkorona tanösvény a völgypart két oldaláról indul, és átférel egy időszakos vízfolyás felett.

 **Helyszín:** Gerecse, Tardos közelében



TARDOSI LOMBKORONA TANÖSVÉNY

KALANDRA FEL! MARS EXPEDÍCIÓ VAGY SZIKLAMÁSZÁS A TURUL ALATT?

A MARS ELÉRHETŐ KÖZELSÉGBEN!? – IGEN, EGYENESEN A VÉRTESBEN!

A Vértes-hegység korábban híres volt gazdag bauxit lelőhelyeiről, melyet Budapesttől mindössze 65 kilométerre, Gánt településen 1962-ig külszínen bányásztak. Mára azonban már csak a Balás Jenő Bauxitbányászati Múzeum és Földtani Park őrzi ennek emlékét, a tájat kezdi visszahódítani a természet.

A Bagoly-hegy lábánál lévő, Európában is ritkaságnak számító, 13 állomásból álló geológiai tanösvény történelmi korok hátrahagyott emlékeibe, valamint a bauxitbányászat történetébe enged betekintést.

Az egykori bauxitbánya külszíni fejtése igazi marsbéli tájra emlékeztet! Biztosan maradandó élmény lesz számodra a hullámzó vörös lankákon kalandozni, izgalmas fotótémákat megragadni. A bányászat során felszínre került színek, rétegek, alakzatok elvarázsolnak, és örök emlékké válnak.





EXTRÉM TERMÉSZETJÁRÁS? TUDUNK EGY SPECIÁLIS ALTERNATÍVÁT A GERECE FELFEDEZÉSÉHEZ!

Ízleld meg a hegymászás szívdobogtató izgalmát, a táj látványának fűszerével Magyarország második via ferrata parkjában, az úgynevezett Tatabányai Vasalt Utakon! Budapesttől mindössze 60 kilométerre, a tatabányai Kő-hegyen fémsodronnyal kiépített, védőfelszereléssel teljesíthető, biztonságos hegymászás vár rád, több nehézségi szinten, akár kezdőként is. A via ferrata mindenki számára elérhető, modern mozgásforma, korszerű eszközökkel. Jól hangzik, ugye? Hegyre fel!

A kő-hegyi pályák különlegessége, hogy míg a gravitációval és a fizika törvényeivel küzdesz, szemképráztató panorámában gyönyörködhetsz. Érdemes napos, száraz időben menni, mivel ilyenkor igazán messzire láthatsz, és maradéktalanul élvezheted az elképesztő kilátást.

A helyszínen természetesen van lehetőséged a teljes felszerelés bérlésére, ha nincs sajátod. Ha még tapasztalatlan vagy e téren, de fűt a kalandvágy, akkor csatlakozz szervezett túrákhoz! Ilyenkor a túravezetés mellé biztosítják a felszerelést, valamint egy mini oktatást a sziklákon való biztonságos közlekedéshez. Ha ráérettél a vasalt utak ízére, és túl vagy már több hegymászáson, akár tanfolyamon is részt vehetsz a Turulmadár alatti sziklákon.



További információ: vasaltutak.hu

ÉBREDJ TE IS A TERMÉSZETBEN!

Ha szeretnél egy napnál több időt tölteni a természetben – akár egy túrázással töltött hosszúhétvégét tervezel, akár a Kéktúra kilométereit gyűjtöd éppen – töltsd az éjszakákat is a természetben! Ahogy szerte az országban, úgy itt is újonnan épített vagy felújított, tiszta turistaszállások várnak. Fedezd fel őket, és válaszd ki a neked legjobban tetszőt következő kalandozásodra! Így a természet ölelésében maradván igazán kiadósat pihenhetsz, feltöltheted, teljesen kikapcsolódva a hétköznapokból.



GRÓF ESTERHÁZY MÓRIC ÖKOTURISZTIKAI KÖZPONT ÉS TURISTAHÁZ

A Vértes szívében, Kőhányáspusztán található a 2021-ben megújult, gróf Esterházy Móricról elnevezett turistaszállás. A gyalogosan, kerékpárral, lóháton és autóval egyaránt könnyen megközelíthető turistaház egész évben vár, ha eltöltenél az erdőben néhány éjszakát.

A szálláshely melletti boltban helyi termelők által forgalmazott, a vidék jellegzetességeit, sajátos ízvilágát tükröző termékekből vásárolhatsz magadnak kedvedre. Ezeket felül is számos programlehetőség vár: egyénileg bejárható és szakvezetési túrák, vadles, tanösvények. A szállás kutyabarát hely, így kedvencedet sem kell otthon hagynod.

 **Helyszín:** Gánt-Kőhányás

 **Férőhely:** 52 fő



MALOMERDŐ PANZIÓ

Az egykori vízimalomból átalakult vadászkastélytól karnyújtásnyira van az erdő. Ha ide érkezel, szép környezet, családi hangulat és az erdő varázslatos világa vár, friss levegő tölti be a tüdődöt már az első pillanattól. A kastély udvarából indul a 7 kilométer hosszú tanösvény. Közkedvelt része a zöld övezetnek a kis mesebeli vízesés, ahol egykor a malomkerék állt, valamint a Vértes vadfajait bemutató állatmegfigyelő hely, ahol dámszarvasok, őzek és muflonok köszöntenek, ha itt vendégeskedsz. A panzióhoz tartozó különleges hangulatú, vadásztrófeákkal díszített étteremben minden esetben előre foglalás szükséges. Különlegessége, hogy minden hozzávalót a panzió vezetője szerez be a környékről, ezért erdei gyümölcsök és gombák is sokszor szerepelnek az étlapon.


 **Helyszín:** Pusztavám

 **Férőhely:** 31 fő



ALSÓVADÁCSI VADÁSZPANZIÓ

Az Alsóvadácsi Vadászpánzió a Gerecse szívében található, erdei környezetben várja az aktív kikapcsolódást kedvelő vendégeket. A vadászpánziótól egy könnyed, 10 perces sétával közelítheted meg a felhagyott bányaudvarokat, illetve ugyanitt található az akadálymentes tardosi lombkorona ösvény is. A szálláshelyen a kényelmesen kialakított szobák mellett kialakításra került egy mozgáskorlátozott vendégek számára is alkalmas szoba, amely családi szobának is megfelel. A természetközeli kikapcsolódás élményét egy nagy terasz és három kis társalgó biztosítja, a kerthelyiségben pedig egy 50 főt befogadó szaletlit és egy hozzá kapcsolódó kerti tűzhelyet is találsz, ahol sütni és főzni egyaránt lehet. A téli pihenés hangulatát cserépkályhákban ropogó tűz fokozza.

 **Helyszín:** Süttő és Tardos között félúton

 **Férőhely:** 25 fő



AGOSTYÁNI ARBORÉTUMI KULCSOSHÁZ

Az Agostyáni arborétumi kulcsosház Budapesttől alig egy órára, a „Gerecse gyöngyszemében”, az Agostyáni Arborétumban kínál pihenési lehetőséget. Gyalogosan, kerékpárral, autóval és tömegközlekedési eszközökkel egyaránt könnyen megközelítheted. Az egyedi környezetben, az arborétumi tó partján elhelyezkedő épület az erdő mélyén igazán hangulatos élményt nyújt. A pincében darts és csocsóasztal biztosít szórakozási lehetőséget rossz idő esetére, ha pedig kerékpárral érkezel, kerékpártároló is a rendelkezésedre áll. Az Agostyáni Arborétum mellett még számos látnivaló vár rád, például a Tatai vár, az Öreg-tó és a Fényes Tanösvény, valamint a tardosi lombkorona tanösvény. Tatabányán pedig a Szelim-barlangot és a Turul-emlékművet tudod meglátogatni, via ferratázási lehetőség is található erre. Érdeemes akár a kulcsosházból elindulva, csillagtúraszerűen bebarangolnod a környéket.

 **Helyszín:** Tata-Agostyán

 **Férőhely:** 10 fő

Honlapunkon minden turistaház elérhetőségeit és részletes adatlapját megtalálod: aktivmagyarorszag.hu/turistahazak



VÍZITÚRA-AJÁNLÓ

Tata vizes kalandjait feltétlen ki kell próbálnod Magyarország legrégebb halastaván! Az öreg-tavi vízitúrákhoz a város műemlékei nyújtanak gyönyörű hátteret. Komárom és Esztergom között pedig a dunai holtágak lelassult világa, és a benne élő nyüzsgő fauna varázslatos kontrasztját élvezheted testközelből.

Tatán az Új Kajakház Ökoturisztikai Központban, valamint a Duna mentén, a gödi Duna-parti Csónakházban, a lábatlani Dunamente Ökocentrumban, Neszmélyen pedig a Tutajos csónakházban önállóan bérelhetsz kenut, kajákat vagy sárkányhajót, melyekhez túrafelszerelést és alapvető ismereteket kapsz szakképzett oktatóktól. Ha túrázás közben szeretnél még többet megtudni a vízi élővilág szemet gyönyörködtető, valamint rejtett kincseiről, választhatsz vezetett túrát is. A tatai Öreg-tavon való evezéshez felszerelést az Új Kajakház Ökoturisztikai Központján keresztül bérelhetsz.

KENUTÚRA A TATAI ÖREG-TAVON

Egy evezős kirándulás túrakenuval kifejezetten neked való, ha könnyű evezésre vágysz és/vagy ha kicsi gyerekekkel, családdal érkezel. Akár szervezett, akár saját szervezésű programként vágysz bele, nagyszerű élmény együtt belemésztetni a vízitúrázás világába. Körbevezethetitek a vizek városának leghíresebb látványosságát, az Öreg-tavat, miközben a vízfelszínről Tata nevezetességeit is megcsodálhatjátok. Ugye milyen csodás a víz tükrének fodrozódásában a Tatai vár, és mennyire izgalmas arcát mutatja innen a nádas?




Bővebb túraleírások és letölthető térképek: aktivmagyarország.hu



EGYNAPOS KENUTÚRA KOMÁROMTÓL A HAJÓSKANZENIG

A túra során a Duna vizes élőhelyébe csöppelve evezhatsz végig. Kezdeként a komáromi erődrendszer egy részét csodálhatod meg a Duna vizéről! Majd egészen a Szent Ilona-öbölben található Neszmélyi Hajóskanzenig csoroghatsz az érintetlen természetben. Itt akár el is tölthetsz egy éjszakát, átélve a matrózok életérzését, amit fokozhatsz, ha megkóstolod a pincesor borkínálatát is. A gyermekeket játszótér, az evezésben megéhezett kalandorokat ínycsiklandó töltött lángos vagy ízletes hekk várja.

 **Túraútvonal:** Komárom – Szőny – Almásfüzitő – Dunaalmás – Neszmély (Hajóskanzen)


 **Táv:** 22 fkm

 **Időigény:** 7 óra

 **Túra besorolása:** közepes

EGYNAPOS EVEZÉS A DUNAI GŐZHAJÓK NYOMÁBAN

Tengeri kajakba pattanva egy nap alatt evezheted végig a Szőny és Süttő közötti dunai szakaszt. Ha a könnyű evezés közben figyelmes vagy, megpillanthatasz egy vízparti faágakon pihenő kormoránt vagy egy víz fölött vadászó jégmadarat is. Az ártéren pedig találkozhatsz a természet kiváló építőmesterével, a hóddal. Néhány kilométer után a vízről nézhetsz körbe a neszmélyi Hajóskanzenben.

 **Túraútvonal:** Szőny – Dunaalmás – Neszmély – Süttő


 **Táv:** 18 fkm

 **Időigény:** 6 óra

 **Túra besorolása:** közepes

EGYNAPOS VÍZITÚRA SÜTTŐTŐL ESZTERGOMIG

Fedezd fel a Duna árterének titokzatos zugait kajakkal! A 20 kilométeres szakasz legfőbb attrakciói a Duna Táti-szigetei. Ez hazánk legújabb védett területe, amely három romantikus szigetet és két holtágat foglal magába. Mocsárrétek és puhafás ligeterdők között csordogálhatsz, majd az Esztergomi Bazilika vízi látképével tölthetsz fel a túra végén.

 **Túraútvonal:** Süttő – Lábatlan – Nyergesújfalu – Táti Dunaszigetek – Esztergom

 **Táv:** 20 fkm

 **Időigény:** 6 óra

 **Túra besorolása:** könnyű

MÓRI ÉS NESZMÉLYI BORVIDÉK

A csodás látnivalók és kiváló túralehetőségek mellett nagyszerű borokkal is vár a térség. Egy kiadós túra tökéletes kísérője egy helyi friss, savakban gazdag ezerjő vagy olaszrizling. Ez az üde frissesség a viszonylag hűvös klímának és a magas páratartalomnak köszönhető. A térség két borvidéket ölel magába. A Vértes és a Bakony között a festői Móri-árokban terül el a Móri, és a Kisalföldtől a Gerecsén át a Pilisig húzódik a Neszmélyi borvidék. Jellemző a vidéken az acéltartályban történő hűtött erjesztés és a szintén tartályos, rövid ideig tartó érlelés. A Móri borvidék kartusa az ezerjő, Neszmélyen pedig a chardonnay dominál, és egyre népszerűbbek itt a sauvignon blanc borok is.

A borvidékek számos borászata közül ajánlunk most neked négyet, egyúttal kérünk: fogyassz felelősséggel alkoholt!



FREY PINCE

A borászatot a 300 éves móri sváb szőlőkultúra hagyományaira támaszkodva alapították. Saját tulajdonú szőlőültetvényeik a borvidék legjobb minőségét adó, úgynevezett Csóka dűlőjében, valamint a Márkushegyen, a pusztavámi Szőke-hegyen, illetve a csókakői Látó-hegyen található. Az egykori présház 45 fő fogadására alkalmas, ékessége az 1809-ben készült, St. Johannes névre keresztelt bálványprés.

CSETVEI PINCE

Csetvei Krisztina borász a férjével együtt vezeti a birtokot. A szőlőt organikus szemlélettel művelik, és a borokat is a lehető legkevesebb beavatkozással készítik. A Csetvei Pincében a minőségi borkészítés mellett a vendégfogadásra helyeznek nagy hangsúlyt. A gasztronómia és a művészetek fontos szerepet kapnak itt a borászati élmények mellett. Borkóstolók, csapatépítések, családi és baráti rendezvények helyszíne. Előzetes bejelentkezés szükséges.





RÁBAI BORÁSZAT

Rábai Katalin Borászata Neszmélyen, 1 hektáros területen gazdálkodik. A kis családi butik borászat a Gerecse lankáin található, gyönyörű kilátással a Dunára és a Felvidékre. Szép, tiszta időben az Esztergomi Bazilika kupolája, sőt a Magas-Tátra csúcsa is látható, este pedig a festői neszmélyi naplemente garantálja a hangulatos borozást. A változatos borkóstolók mellett, helyi termékekkel, bográcsban készült ételekkel várják a látogatókat. Előzetes bejelentkezés szükséges.

HAUZER PINCESZET

A Hauzer Bormanufaktúra Bajon, a Budáni-hegyen található, hagyományos szőlőfajtákkal (királyleányka, kéfrankos és zweigelt) dolgoznak. Termékeik könnyen felismerhetők: a piros bicikli szimbóluma minimalista, de nagyon feltűnő. Ha idelátogatsz, megtekintheted a mai napig működőképes, 1798-ban készült prést, és megkóstolhatod a Budáni-hegyi terroirt is. Rossz idő esetén 20 főig van lehetőség borkóstolóra, jó idő esetén a szőlő melletti kertben, étkezési lehetőséggel is várják a látogatókat. Előzetes bejelentkezés szükséges.



HASZNOS ELÉRHETŐSÉGEK



Duna-Ipoly Nemzeti Park Igazgatóság

1121 Budapest, Költő u. 21.

☎ +36 1 391 4610

✉ dinpi@dinpi.hu

📍 dunaipoly.hu

Pro Vértes Természetvédelmi Közalapítvány, Vértesi Natúrpark, Gesznér-ház

8083 Csákvár, Kenderesi út 033/7 hrsz

☎ +36 22 354 420

✉ provertes@provertes.hu

📍 provertes.hu

Gerecsé Natúrpark

2890 Tata, Kossuth tér 1.

☎ +36 30 247 0613

✉ gerecsenaturpark@gmail.com

📍 gerecsenaturpark.eu

Vérteserdő Zrt.

2800 Tatabánya, Dózsakert u. 63.

☎ +36 34 316 733

✉ titkarsag@verteserdo.hu

📍 verteserdo.hu

Budapesti Erdőgazdaság Zrt.

1033 Budapest, Hévízi út 4/a.

☎ +36 1 387 8859

✉ bp-erdo@bp-erdo.hu

📍 bp-erdo.hu

Pilisí Parkerdő Zrt.

2025 Visegrád, Mátyás király u. 6.

☎ +36 26 598 000

✉ informacio@pprt.hu

📍 parkerdo.hu

Via Ferrata Tatabánya

2800 Tatabánya, Előd vezér út 6.

☎ +36 30 957 6556

✉ kaland.sport.hu@gmail.com

📍 viaferrata-tatabanya.hu

Balás Jenő Bányamúzeum és Földtani Park

8082 Gánt, Bányatelep 23.

☎ +36 22 354 485, +36 20 989 3673

✉ bauxitfoldtanipark@gmail.com

📍 bauxitfoldtanipark.hu

Új Kajakház Ökoturisztikai Központ

2890 Tata, Tópart stny. 2.

☎ +36 30 562 6060

📍 ujkajakhaz.hu

Tatai Sárkányhajó és Természetjáró Közhasznú Egyesület

2890 Tata, Zrínyi u. 17.

☎ +36 70 389 6124

✉ tataisarkanyok@gmail.com

📍 tataisarkanyok.hu

Dunamente Ökocentrum

2541 Lábatlan, Rákóczi Ferenc u 170.

☎ +36 30 366 2406

✉ info@dmoc.hu

📍 labatlanio kocentrum.hu

Tutajos Vízisport Egylet

☎ +36 70 772 4176

✉ palhazy@gmail.com

📍 tutajos.eu

Baraka Világjáró Utazási Iroda Kft.

3525 Miskolc, Kazinczy u. 2.

☎ +36 46 509 440

✉ iroda@baraka.hu

📍 baraka.hu

Magyar Kajak-Kenu Szövetség

1138 Budapest, Latorca u. 2.

☎ +36 1 465 0091, +36 1 465 0092

✉ info@mkksz.hu

📍 evezzitthon.hu

Duna-parti Csónakház

2132 Göd, Jósika u. 16.

☎ +36 30 919 8558

✉ kapcsolat@eveznijo.hu

📍 eveznijo.hu

Csetvei Pince

8060 Mór, Hársfa utca hrsz 737.

☎ +36 20 936 2478

✉ info@csetveipince.hu

Frey Pince

8060 Mór, Ezerjő u. 13.

☎ +36 30 284 4478

✉ frey.szabolcs@gmail.com

Rábai Borászat

2544 Neszmély, Villator út 3.

☎ +36 70 658 0120

✉ rabaiwinery@gmail.com

Hauzer Pincészet

2836 Baj, 47.647672,18.376350

☎ +36 30 640 3487

✉ hauzer.p.zsuzsa@gmail.com

AZ AKTÍVAN ITTHON KIADVÁNYSOROZAT EDDIG MEGJELENT KÖTETEI:



Lapozz bele
a kiadványainkba!

- | | | |
|--------------------------------|--------------------------------------|------------------------------------|
| 1 Soproni-hegység és Fertő-táj | 11 Vértes és Gerecse | 20 Mátra |
| 2 Kőszegi-hegység | 12 Velencei-tó és Völgyvidék | 21 Bükk |
| 3 Vasi-Hegyhát | 13 Mecsek és Villányi-hegység | 22 Aggteleki-karszt és Cserhát |
| 4 Órség és Vendvidék | 14 Gemenc | 23 Zemplén |
| 5 Szigetköz és Pannonhalma | 15 Dunakanyar | 24 Tokaj-Hegyalja és Bodrog-völgye |
| 6 Bakony | 16 Budapest | 25 Felső-Tisza-vidék és Nyírség |
| 7 Balaton-felvidék | 17 Börzsöny | 26 Tisza-tó és Hortobágy |
| 8 Murafölde és Kis-Balaton | 18 Cserhát | 27 Körösök vidéke |
| 10 Zselic | 19 Palócföld/Novohrad-Nógrád Geopark | 28 Magyarország vizei |

AKTÍVAN A VÉRTESBEN ÉS A GERECSÉBEN Kalandozás a sasbércék és az Ezerjő hazájában

Kiadó: Aktív- és Ökoturisztikai Fejlesztési Központ Nonprofit Kft.

Nyomdai kivitelezés: CC Printing Kft.

Kiadás éve: 2022, Ingyenes kiadvány

A kiadvány termék megjelenítést tartalmaz!



AKTIVMAGYARORSZAG.HU

f Aktív Magyarország **@aktiv.magyarország**

