

AKTÍVAN A ZSELICBEN

Kalandok Erdőország vadonjában



Aktívan a Zselicben



Látogatóközpont



Templom, kápolna



Tájház



Tanösvény



Élménypark



Vízitúra indulóhely



Kilátó



Kisvasút



Gyógyfürdő



Vár



Strand



Múzeum



Csillagda



Szarvasfarm



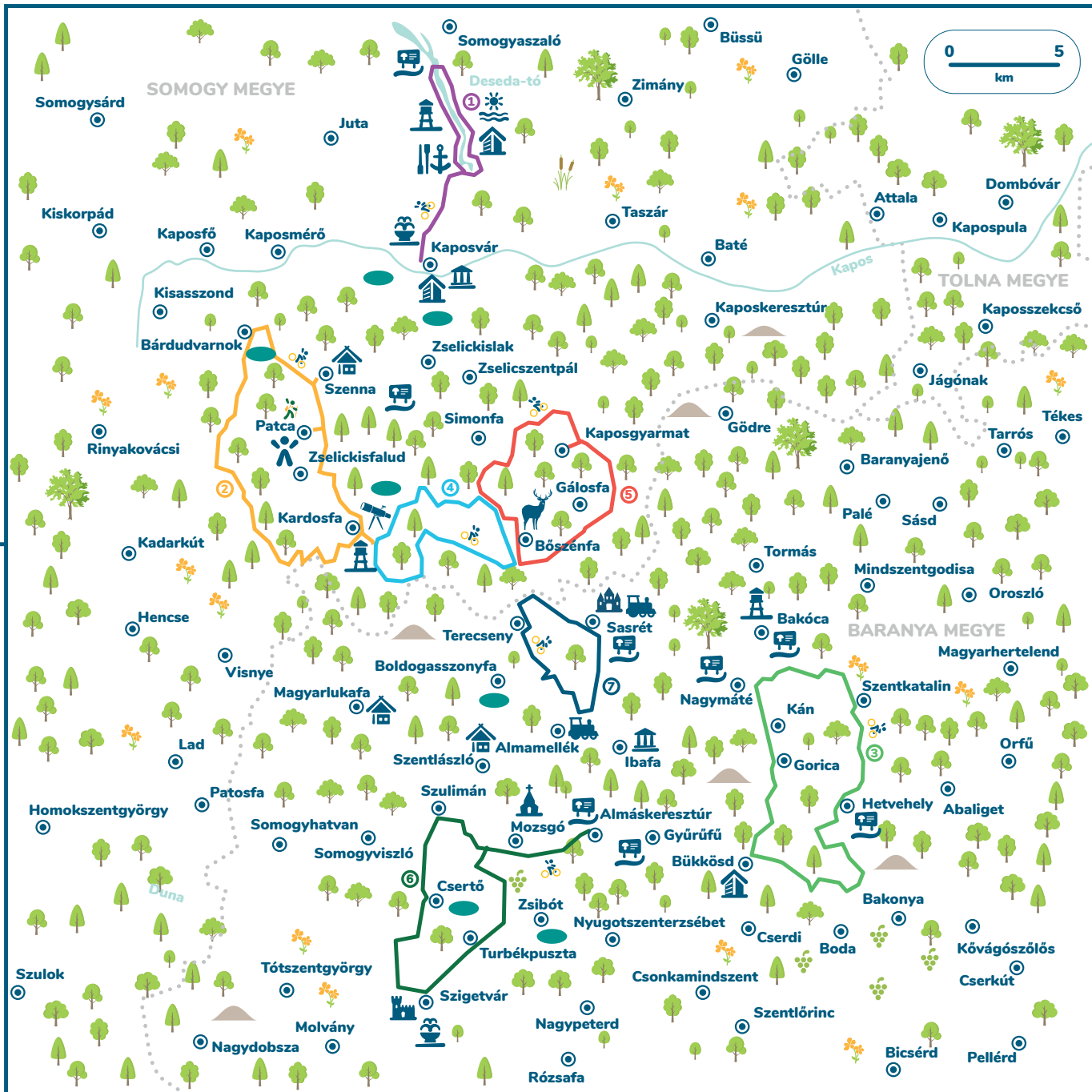
Kastély



Tó



Kerékpárutak



KALANDOK ERDŐORSZÁG VADONJÁBAN

Ahogy erre felé mondják, nem az erdő van Somogyban, hanem Somogy van az erdőben. Az erdőre neteg őshonos fáival, növényeivel, vadjaival, bájos falvaival, fényszennyezettégtől mentes éjszakáival igazi kincs hazánkban. Fedezd fel túraútvonalait, látogass el az Európa Nostra díjas Szennai Skanzenbe, sétálj a szarvasokkal Bőszénfán, fedezd fel a Szigetvári Zrínyi Várat, pipáld ki az Ibfai Pipamúzeumot, tekerd körbe a Desedát és eredj Fekete István nyomába az emlékösvényen!

A Zselicben kiváló kerékpározásra alkalmas aszfaltozott erdei utak, eldugott kis ökofalvak – mint például Kán, Gorica, Gyűrűfű vagy Visnyeszéplak –, valamint különleges ezüsthársas-bükkösök csábítanak túrázásra. Ha pedig látni szeretnéd a kontinens egyik legkevesbé fényszennyezett égboltját, akkor gyere az úgynevezett csillagoségbolt-parkba! Itt csillagászati távcsővel vizsgálhatod a napfoltokat, a környék legmagasabb, fából épített kilátójából pedig megcsodálhatod a panorámát.

A Zselic két végpontja és legfontosabb települései Kaposvár – Somogy megye székhelye –, illetve Szigetvár, a „leghősiebb város”. A kaposvári főtér és a Rippl-Rónai Emlékház éppúgy kihagyhatatlan, mint a Deseda-tó körbetekérése, amely az ország leghosszabb mesterséges tava. Szigetvár pedig a Zrínyi várral és az azt körülvevő, csodálatosan felújított nyolchektáros parkkal várja a látogatókat.





ROMANTIKUS ERDŐSÉGEK BEN A CSILLAGOK ÚTJÁN

A zselici tájra jellemző a széles, lapos dombhátaakat és a közöttük húzódó völgyeket borító összefüggő erdőség. A hullámzó dombok között megbújó apró falvak és a zöld erdők látványa simogatóan hat, és nyugtatja a tekintetet. A Zselic legmagasabb pontja - a Hollófészek - csupán 358 méter magas, de domborzata, változatos tájai, sűrű erdői mégis maradandó élményt nyújtanak a turistáknak. Az itt élő növényvilág különlegessége a hazánkban egyedülálló ezüsthársas-bükkös. A réteken pedig lépten-nyomon orchideák tűnhetnek fel előtted, de találkozhatasz itt örökzöld növényekkel is, mint például a szúrós és a lónyelvű csodabogyó.





Az észak-dél irányú löszös, homokos dombok könnyű túrákra csábítanak. A nagy, összefüggő erdőségekben rétisas, zöld küllő és kis énekesmadarak sokasága fészkel, a mocsaras völgyekben gyakori a nagy kócsag, sőt több pár ritka fekete gólya is otthonra talált itt. A Zselic kiváló gombász- és vadászterület, gazdag a gímszarvas és a vaddisznó állománya.

A Zselic azonban nemcsak természeti, hanem kulturális értékekkel is vonz. Az elnéptelenedett falvak egy része újjáéledt, olyan emberek költöztek ide, akik szeretik a békét, a természetet, a jó levegőt. Errefelé a csend, a nyugalom az úr, például Szennán is, ahol egyébként hazánk első Európa Nostra díjas falumúzeuma található.



ZSELICI CSILLAGPARK – AHOL AZ ÉG A FÖLDIG ÉR!

Ha kedveled a romantikus kirándulásokat, vonz a természet és szeretnéd jobban megismerni az univerzumot, irány a Zselici Csillagpark! Az interaktív kiállítások legizgalmasabb része a meteoritgyűjtemény. A planetáriumban csillagászati, természeti és környezetvédelmi témájú tudományos filmeket tekinthetsz meg. Éjszaka pedig a tükrös távcső segítségével a Naprendszer bolygóit, illetve különböző csillaghalmazokat és galaxisokat is megcsodálhatsz. Sőt, a csillagképeket, a Tejutat és a hullócsillagokat szabad szemmel is megfigyelheted derült időben.



ALMAMELLÉKTŐL SASRÉTIG – ZSELICI VONATOZÁS ÉS KIKAPCSOLÓDÁS



Sajátos élményt nyújt az Almamellék és a Sasrét között közlekedő kisnyomtávú erdei kisvasút, a „Zselici Csühögő”. A pálya 6 km hosszan halad a széles, szép panorámájú völgyön át. Az induló állomáson erdészeti és kisvasúti kiállítást nézhetsz meg. Innen indulva a vonat a nádasokkal szegélyezett halastavak mellett halad el, majd fordul a sasréti erdők irányába. A Zselic lankái közt síneken érkezel Sasrétre, ahol a Kikerics Erdészeti Erdei Iskola mellett játszótér, valamint a Sasrét- és a Csodaszarvas tanösvény vár. A 1,5 kilométeres ösvény az Almamelléki Ösbükkösön vezet át, ahol élvezheted a 200 éve érintetlenül hagyott bükkös, kocsánytalan tölgyes erdő különleges atmoszféráját.

Ha hosszabb időt is eltöltenél ebben a vadregényes környezetben, megszállhatsz a Kikerics Erdészeti Erdei Iskola Ifjúsági Szálláshelyen vagy a Biedermann Vadászcastélyban is.



KIRÁNDULÁSTIPP

Merülj el az érintetlen erdőben, az Ösbükkös tanösvényen!



Járd be hazánk kisvasútjait, és légy Te is tiszteletbeli kisvasutas! Keresd a pecsétgyűjtő Kisvasútra fel! kiadványt a jegypénztárakban!





A szigetvári vár 1566-os ostroma csaknem mindenki számára ismert, hiszen Zrínyi Miklós itt állította meg maroknyi csapatával Szulejmán szultán százezres seregét. A várban egy állandó kiállítás vár, amely bemutatja a vár és a város történelmét, a török-magyar háborúk korát, a Zrínyi-családot, a vár történetét, az ostrom előkészületeit és az ahhoz vezető utat. Átfogó képet ad a török hódoltság koráról is: egy „török” szobát is berendeztek a látogatóknak.

TOP5

+1 HELY, AMI ELVARÁZSOL

1. SZIGETVÁRI ZRÍNYI VÁR



A tájvédelmi körzet az egyedülálló élővilága mellett arról nevezetes, hogy ez Európa egyik legszebb csillagos égboltja, ahol nincs fényszennyezés: a kontinensen elsőként nyerte el a „nemzetközi csillagosbólt-park” elnevezést. Nézz fel az égre, és csodálatos látványban lesz részed! A tájvédelmi körzetből felhőmentes, holdtalan éjszakákon szabad szemmel is több ezer csillag látható, derült nyári éjeleken pedig az egész Tejút derengése is. A csillagvizsgálóban távcsőpupa és planetárium, valamint csillagászati témájú kiállítások várják a látogatókat.

2. ZSELICI CSILLAGPARK



A Szennai Skanzen az országban egyedülállóan egy élő faluban létrejött Szabadtéri Néprajzi Múzeum. Jelenleg öt porta áll az egy utcából álló épületsoron. Az áttelepített lakó- és gazdasági építmények Belső-Somogy falvaiból származnak, és az 1848 utáni népi építészeti emlékmagyagát hordozzák. Az itt található 1785-ben népi barokk stílusban épült, festett kazettás mennyezetű református templom igazi ékköve a megyének. A skanzen 1982-ben megkapta az Europa Nostra-díjat.

3. SZENNAI SKANZEN




A Zselic szívében, Bószénfán található a szarvasfarm. A szelíd szarvasok közelsége, a lovaskocsis vagy traktoros barangolás Európa legsokoldalúbb szarvasfarmján minden korosztály számára emlékezetes kalandot jelent. Az 1300 hektáron elhelyezkedő gazdaság közel 2000 nagyvadnak – gímszarvasoknak, vaddisznóknak, dámvadaknak, muflonoknak és őzeknek – ad otthont.

4. BÓSZÉNFAI SZARVASFARM



A Deseda-tó Magyarország leghosszabb mesterséges tava. A tó és környezete a kirándulóknak és a vízi sportok szerelmeseinek egyaránt kellemes időtöltést nyújt, de találsz itt arborétumot, kalanderdőt, és vár a Fekete István Látogatóközpont is. A tó körül kiépített kerékpárutat 2022-ben az Év Kerékpárútjának választották. A tó és környéke számos védett állatnak, vonuló vízimadárnak kedvelt élő- és pihenőhelye.

5. DESEDA-TÓ




A Zselicben igazi kincsek várnak a korábban elnéptelenedett kis falucskák újjáéledésével. Gorica, Kán és Gyűrűfü egykori romos parasztházait felújították, így ismét régi fényükben tündökölnek. Egy részük üdülőfaluként üzemel, de Gyűrűfü például olyan állandó lakók közösségévé fejlődött, akik a világtól kissé elvonultan keresik a békét, a csöndet és a jó levegőt, és az ökológia és a környezettudományok eredményeit felhasználva gazdálkodnak.

+1. ÖKOFALVAK A ZSELICBEN (GORICA, KÁN, GYÜRÜFÜ)

KERÉKPÁRTÚRA-AJÁNLÓ

DESEDA-TÓ KERÜLÉS

Ha tókerülést hallasz, nem valószínű, hogy elsőre a Deseda-tó jut az eszedbe, pedig 2022-ben nem véletlenül lett ez Magyarország kedvenc kerékpárútja. A mesterséges tóhoz Kaposvárról bringaút vezet, így az autóforgalom sem zavar tekerés közben. Ha eléred a tavat, megérted, mitől olyan különleges ez a hely: a Deseda-tó egy igazi szabadidős paradicsom. A túlnyomó részben aszfaltozott kerékpárút és a három bringás pihenőhely élménnyé varázsolják a kerekezést, miközben a tó minden sarka kikapcsolódásra hív. A játszóterek és a gyerekbarát strand miatt hamar a családok szívébe lopja magát a tó. A környék minden szögéből szép, de talán a vízparti kilátóból a leglátványosabb. A fahídon mindenképp készíts egy fotót! Az arborétum bevezet a természet mélyére, a lombkorona tanösvény pedig a tetejére. Ha ennél is extrémebb kalandra vágysz, a tó déli végében egy wakeboard-pályát találsz. Lezárásként a Fekete István Látogatóközpont csodás épületében látható kiállítás teszi teljessé a Deseda-élményt.

 **Túraútvonal:** Kaposvár (Kossuth tér) – Fekete István Látogatóközpont (Deseda-tó) – Deseda kilátó – Kaposvár

 **Túraípus:** körtúra

 **Táv:** 25 km

 **Szintemelkedés:** 80 m

 **Időigény:** 2 óra

 **Túra besorolása:** könnyű





KATICAKÖR A ZSELIC SZÍVÉBEN

Az önmagában rengeteg programot kínáló Katica Tanyáról a túra először a Szennai Skanzenhez vezet, amely Europa Nostra-díjas látványosság. Innen hosszú emelkedő vár Bárdudvarnok felé, majd egy varázslatosan szép völgybe érsz, ahol szombati napokon helyi termékeket árusító kis piac is vár. A településtől a Bányai tavak mentén szinte végig aszfaltozott erdészeti út vezet, amelyen végül a Zselici Csillagparkhoz érkezel. Tölts el itt egy kis időt, gyönyörködj az erdei panorámában az ország egyik legmagasabb, fából épített kilátójából, majd térj be a planetáriumba is! Jó hír, hogy innen már szinte végig gurulva érkezel vissza Zselickisfaludon át Patcára.

 **Túraútvonal:** Patca Katica Tanya – Szenna – Bárdudvarnok – Bányai horgásztó – Zselici Csillagpark – Zselickisfalud – Patca

 **Túratípus:** körtúra

 **Táv:** 40 km

 **Szintemelkedés:** 600 m

 **Időigény:** 5 óra

 **Túra besorolása:** közepes

**Bővebb túraleírások
és letölthető térképek:
aktivmagyarország.hu**



KERÉKPÁRTÚRA-AJÁNLÓ

CSODASZARVASOK ÉS CSILLAGOK ÚTJÁN

A túra a Bószénfai Szarvasfarmtól indul, ahol testközelből ismerkedhetsz meg a csodálatos gímszarvasokkal. A Szarvasfarmtól Bószénfán keresztül, a 67-es főút mentén egy újonnan megépült kerékpárút vezet a táblával is jelzett letérőig, a Zselici Csillagpark irányába. Szép erdei úton, dimbes-dombos tájon kerekeshetsz itt, Ropolyusztán keresztül a Csillagparkig, ahol a természetet és az univerzum tudományos titkait is megismerheted. Menj fel az ország egyik legmagasabb fából készült kilátójába, sétálj végig a csillagúton, ülj be a planetáriumba, és vizsgálj meg távcsővel a napfoltokat is! A Csillagparktól erdészeti út vezet vissza a Szarvasfarmhoz, végig az árnyas zselici erdőben.

 **Túratípus:** körtúra

 **Táv:** 20 km

 **Szintemelkedés:** 350 m

 **Időigény:** 2 óra

 **Túra besorolása:** könnyű

A ZSELICVÖLGY LANKÁI KÖZÖTT

A Zselicvölgy Szabadidőfarmtól induló túra szinte végig forgalommentes mellékutakon vagy kerékpárúton halad. Bószénfán térj be a Szarvasfarmra, ami a gyerekeknek is kiváló program, ráadásul ízletes vadételeket is kóstolhattok itt. Bószénfa után védett kerékpárút vezet nagyrészt a 67-es főút mentén. Simonfa előtt térj le jobbra a gyönyörű, aszfaltozott erdészeti útra, gurulj több kilométer Kaposgyarmat irányába! Ez a szakasz a túra fénypontja, a zselici kerékpártúrák egyik csemegéje. Színtiszta öröm az illatos erdő, a madárdal és a könnyed gurulás. Innen pedig egy rövid kerekedés után az út visszavezet a Zselicvölgy Szabadidőfarmhoz.

 **Túratípus:** körtúra

 **Táv:** 26 km

 **Szintemelkedés:** 250 m

 **Időigény:** 2 óra

 **Túra besorolása:** könnyű

ERDŐORSZÁG VADONJÁBAN

A túra a Sasréti Vadászkastélytól indul, ahova hétvégéken akár az ország egyik legkeskenyebb nyomtávú, Almamellék és Sasrét között közlekedő kisvasúttal is eljuthatsz. A ház mellett a megye egyik legöregebb erdője, egy 200 éves ősbükkös áll, amelyet a benne kanyargó tanösvény és kiépített források tesznek különösen izgalmassá. Sasrétről nagyon szép aszfaltozott út vezet Terecsenyig, innen pedig jól kerékpározható földút vezet a néhai Kaposvár-Szigetvár vasút nyomvonalán vissza Almamellékre, rálátással a völgyben megbúvó halastavakra. Amint eléred az almamelléki országutat, a piros keresztjelzést követve fordulj vissza, ahol a Hársas úton haladhatsz egészen a Biedermann Vadászkastélyig Sasrétre!

 **Túratípus:** körtúra

 **Táv:** 18 km

 **Szintemelkedés:** 280 m

 **Időigény:** 2 óra

 **Túra besorolása:** közepes








Bővebb túraleírások
és letölthető térképek:
aktivmagyarorszag.hu










ZRÍNYI ÚTJÁN SZIGETVÁRI KÖRTÚRA

Vegyél részt egy izgalmas időutazásban a Megállítani Szulejmánt című élményalapú interaktív tárlaton a Szigetvári Várban, majd pattanj két kerékre a vár mellett! A Mozsgói szőlőhegy pincéi felé vezető út önmagában is élmény a hangulatos szőlősorok között, szép kilátással a Dráva síkságára és Szigetvárra. Mozsgón a felújított Biedermann-kápolnát semmiképpen ne hagyd ki, igazán különleges hangulatú épület! A településről a kerékpárút a 67-es főútra vezet, de pár száz méter után az út letér Szulimán felé, onnan pedig egy széles és jól járható földút vezet Csertőre, a halastóhoz. A túra az Almás-patak mentén haladva Szigetváron ér véget.

-  **Túratípus:** körtúra
-  **Táv:** 40 km
-  **Szintemelkedés:** 250 m
-  **Időigény:** 4 óra
-  **Túra besorolása:** közepes

ÖKOFALVAK NYOMÁBAN A DÉL-ZSELICBEN

A Bükködsi Ökoparkban háziszárnyasokat és Magyarországon előforduló nagyvadfajokat láthatsz természetes környezetben. A túra innen Hetvehely irányába indul, majd balra kanyarodva, egy rövid emelkedőt követően vezet Goricára, az ökofaluba, ahol hófehér harangláb és újjáéledt házikók fogadnak. A falu szélén található Káca Tanya 100 hektáros területe őshonos magyar állatoknak nyújt otthont, és híresen finom sajttal, kolbászokkal, szalámmal várnak. Kán idilli falucskájától kerékpárral is jól járható földút vezet a Rockenbauer Pál Dél-dunántúli Kéktúra útvonalán. A Kékről letérve Szentkatalinba érkezel, majd aszfaltút vezet vissza a kiindulóponttra, Bükkösdre.

-  **Túratípus:** körtúra
-  **Táv:** 40 km
-  **Szintemelkedés:** 600 m
-  **Időigény:** 4 óra
-  **Túra besorolása:** nehéz



BIEDERMANN-KÁPOLNA, MOZSGÓ

GYALOGTÚRA-AJÁNLÓ

KÖRTÚRA PATCÁRÓL

A túra kiindulópontja a Katica Tanya Éléményközpont, a Zselic egyik legnagyobb attrakciója, kicsik és nagyok kalandparkja, amely körül érdemes a tájat és az állatvilágot is felfedezni. Az erdőben rétisas, darázsölyv, zöld küllő, fekete harkály és kis énekesek sokasága fészkel, de gazdag a szarvas- és vaddisznóállomány is. Ha a zöld jelzésen dél-nyugat felé indulsz, patakon át és tölgyesek között vezet az út. Pusztá-hegy és Felső-hegy után Szilvásszentmártonon megpihenhetsz, ahol a falu kiskocsmájában akár frissítőt is vehetsz, illetve ha gyerekekkel jöttél, akkor a falu játszóterét is felfedezhetitek. Szilvásszentmárton határában érdemes kisétálnod a tóhoz, ahol sportpálya is van. Ha hoztatok magatokkal labdát, akkor akár egy focimeccs is belefér! Innen kb. 1,6 kilométeres szakaszon vezet vissza a kiindulópontra a kék négyzet jelzés.

 **Túraútvonal:** Patca – Szilvásszentmárton – Pusztá-hegy – Katica Tanya – Patca

 **Túratípus:** gyalogos körtúra

 **Táv:** 6 km


 **Szintemelkedés:** 140 m

 **Időigény:** 2 óra

 **Túra besorolása:** könnyű

TÚRA A KIS-ÖRDÖGLIK MENTÉN

Érdekes kisvasúttal érkezned Sasrétre, amely a könnyed túra kiindulópontja. A vonat Almamellékről indul, nagy élmény, ahogy halastavak mellett, a Zselicség sűrű erdői mélyén 6 km hosszan zakatol végig. Ez az ország egyik legkeskenyebb nyomtávú kisvonata, különleges turisztikai látványosság. Sasréten remek játszótér, halastó, sziget, kishíd is található, kisebb gyerekekkel is remek helyszín. A rétet elhagyva Terecseny felé vedd az irányt, majd a Kis-Pap-dombot megmászva leereszkedsz a Kis-Ördöglikban, vissza a Sasréti Vadász kastélyhoz és a kisvasúthoz, ahonnan visszajuthatsz Almamellékre.

 **Túraútvonal:** Sasrét – Terecseny – Kis-Pap-domb – Kis-Ördöglik – Sasrét

 **Túratípus:** gyalogos körtúra (kisvonatozással Almamellékről)

 **Táv:** 10 km

 **Szintemelkedés:** 280 m

 **Időigény:** 3–4 óra

 **Túra besorolása:** könnyű










Bővebb túraleírások és letölthető térképek: aktivmagyarország.hu

SASRÉTI VADÁSZKASTÉLY

GYALOGTÚRA-AJÁNLÓ






IBAFAI KIS KÖRTÚRA

A kedves nyelvtörőt mindenki ismeri, de kevesen tudják, hogy Ibfán tényleg van egy pipamúzeum. Innen indul a túra, az Irtás-hegy felé. Ha időd engedi, egy 3 kilométeres kitérőt tehetsz dél felé Gyűrűfűre, a híres ökofaluba, amelynek lakói öfenntartó módon, környezetbarát és természetközeli életvitelt folytatnak. A kitérő után ugyanúgy a sárga jelzésen folytatod az utat, ahol a Lapsi-erdő és a Lápsi-hegy mellett haladsz el. Errefelé gyakran a nagy kócsag, a szürke és a vörös gém, ezenkívül récék, nádi és parti madarak több faja is költ a területen. A Szokol-hegy 248 méteres dombján magaslesek állnak, majd hamarosan visszatérsz Ibfára, a kiindulópontra.

-  **Túratípus:** gyalogos körtúra
-  **Táv:** 10 km
-  **Szintemelkedés:** 220 m
-  **Időigény:** 3–4 óra
-  **Túra besorolása:** könnyű






A ZSELICI 4 FA TÚRA NYOMÁBAN

Az úgynevezett Zselici 4 fa túra a négy „-fa” végződésű falut (Simonfa, Bőszénfa, Gálosfa és Cserénfa) fűzi fel egy útvonalra. A túra Bőszénfáról indul keleti irányba, majd átvezet a patakon és a Pap-dombot megkerülve kis halastavak mentén halad tovább. A régi vasúti töltés mellett eléri a Bükk-alját, ahol egy kilátóra is felmászhat. Rövid kitérővel megnézheted a Csepegőkó forrást, majd a Kis-Pap-dombot. A Pálinkás-gödrön keresztül érsz vissza Bőszénfára. Hazaindulás előtt látogasd meg a Bőszénfai Szarvasfarmot is! Szelíd szarvasok (gím, dám és más vadfajok) élnek itt, az étteremben pedig finom falatok várnak.

-  **Túratípus:** gyalogos körtúra
-  **Táv:** 17 km
-  **Szintemelkedés:** 330 m
-  **Időigény:** 4–5 óra
-  **Túra besorolása:** közepes

TÚRA AZ EZÜSTHÁRSÁK MENTÉN

A túra Mózsgóról indul, ahol érdemes megnézned a különleges hangulatú és atmoszférájú mozsgói Biedermann-kápolnát. Innen a Szentkút forrás után kelet felé indul az út, ez már az Ezüsthárs tanösvény útvonala. A tanösvény Almáskeresztúrra érve a László-forrásnál ér véget. A falu végén a Kaba Farmon előzetes bejelentkezéssel kecskesajtot és -tejet is kóstolhatsz. Tovább haladva több magasles is útba esik, érdemes felmásznod és gyönyörködnöd a zselici tájban. Hamarosan a turbéki szőlőhegyre érsz, ahol előzetes bejelentkezés alapján a helyi pincészetekben bort is kóstolhatsz. Innen már a szőlőhegyen át érsz vissza a kiindulópontra.

-  **Túratípus:** gyalogos körtúra
-  **Táv:** 15 km
-  **Szintemelkedés:** 260 m
-  **Időigény:** 3–4 óra
-  **Túra besorolása:** közepes



SZENNAI SKANZEN



ÖKOFALVAK TÚRÁJA

Ha szereted az eldugott falvakat, és kíváncsi vagy a természetközeli öko életvitelre, akkor ezt a túrát neked találták ki. Goricáról indulsz, a falu határában a Káca Tanyán mangalicakolbászt, kecsketejből készült termékeket és egyéb finomságokat kóstolhatsz. Innen földút vezet Kánra, ahol felújított parasztházak, harangtorony és illatos rétek várnak. Tovább haladva eléred a Hollófészek nevű, 358 méter magas dombot, amely a Zselic legmagasabb pontja. Györgymajor érintésével először délnek, majd az aszfalt utat keresztezve keletnek fordulsz, végül Ratkócza-pusztá érintésével térsz vissza Goricára.

 **Túratípus:** gyalogos körtúra

 **Táv:** 16 km

 **Szintemelkedés:** 340 m

 **Időigény:** 4–5 óra

 **Túra besorolása:** közepes

SKANZEN TÚRA A TÓKAJI PARKERDŐBE

A Zselic egyik legfőbb attrakciója a Szennai Skanzen, amely egy élő falu részeként egyedülálló bemutatóhelye a helyi népi építészetnek. Szennáról a túra észak felé indul a kék jelzésű E7 úton, amely egyben a nemzetközi E7 túraútvonal része. Ezen 4 kilométert haladsz, utána letérve a Tókaji-horgásztó felé halad az út a kék háromszög jelzésen. Tavasszal itt medvehagyma terem, és a gátról kiváló a panoráma a tavakra. Innen Kaposzterdahelyre érsz, majd Töröcske felé veszed az irányt. A falu előtt nyugat felé kanyarodsz, több magasles és egy nagy tölgyfa mellett a zöld jelzésen. Átkelsz a Berki-patakon és hamarosan visszaérsz Szennára.

 **Túratípus:** gyalogos körtúra

 **Táv:** 19 km

 **Szintemelkedés:** 380 m

 **Időigény:** 5–6 óra

 **Túra besorolása:** nehéz



Bővebb túraleírások és letölthető térképek: aktivmagyarorszag.hu

KIRÁNDUL A CSALÁD – GYALOGTÚRA GYEREKEKKEL



FEKETE HARKÁLY TANÖSVÉNY, TÖRÖCSKE

DESEDAI KALANDERDŐ ÉS LOMBKORONA TANÖSVÉNY

A Deseda-tó környéke valóban a kalandok erdeje, több túraösvényen indulva is bejárhatjátod ezt a csodálatos helyet. Gyönyörű arborétum, erdei tornapálya és egy 6 méter magas lombkorona tanösvény is vár rád, ahol a madárfészkektől a fára mászó kisemlősökön át a kúszónövényekig megfigyelheted a lombkoronaszint élővilágát. Sőt, az erdőalkotó fák leveleit és terméseit is alaposabban szemügyre veheted. A tanösvény végén egy csúszdán lecsúszva zárhatod a desedai kalandok sorát.

 **Helyszín:** Deseda-tó, Magyaregres

FEKETE HARKÁLY TANÖSVÉNY

A fekete harkályt mintázó jelzéssel ellátott 5 km hosszú útvonalon megismerheted a zselici erdő életét: a tanösvény bemutatja a terület változatos élőhelyeit, a fafajokat, a légyszárú növényeket, és akár olyan, rejtett életmódú állatokkal is találkozhatasz itt, mint a fehérmellényes nyest vagy a vadmacska. Az erdőterületen jól látszik, hogy az úgynevezett vágásos erdőgazdálkodás helyett mennyivel kíméletesebb a folyamatos erdőborítást fenntartó gazdálkodási mód, az égerligetben pedig kanyargó patak felett pallósoron vezet az ösvény. A Duna-Dráva Nemzeti Park oldaláról vezetőfüzetet is letölthetsz.

 **Helyszín:** Töröcske

EZÜSTHÁRS TANÖSVÉNY

A Dél-Zselic gyönyörű erdősegeiben járhatod végig ezt a viszonylag új, 6 km hosszú tanösvényt, melynek névadója a zselici vidék jellegzetes és meghatározó fajtája, az ezüsthárs. A kényelmes sétával bejárható tanösvény tábláinak segítségével megismerkedhetsz az erdőgazdaság és az erdészek mindennapi munkájával, a Dél-Zselic geológiájával, természeti értékeivel, a tanösvény kezdő- és végpontján pedig nagyokat kortyolhatsz a források vizéből is. A túra nagyrészt a domblábak magasságában vezet, több különböző vegetációjú élőhelyet érintve, így betekintést kaphatunk a Zselicre jellemző növény és állatvilág jelentős részéről.

 **Helyszín:** Mozsgó



Töltsd le a Digitális Vándor appot, és fedezd fel a mobilod segítségével a Fekete harkály e-tanösvényt!



CSODASZARVAS TANÖSVÉNY

Sasréten, az Almamelléki Ősbükkösben haladó Sasréti tanösvény mellett érdemes bejárni a vadgazdálkodást bemutató 2,7 km hosszú tanösvényt is. A közvetlenül a Kikerics Erdészeti Erdei Iskola épülete mellett induló, kényelmes sétával bejárható, úgynevezett Csodaszarvas tanösvény a Zselicben élő, vadászható állatfajokat és az itt alkalmazott vadászati technikákat mutatja be.

 **Helyszín:** Sasrét

SASRÉTI ŐSBÜKKÖS TANÖSVÉNY

A majd 200 éve érintetlenül hagyott fenséges bükkös, kocsánytalan tölgyes erdő ma helyi jelentőségű természetvédelmi oltalmat élvez. A tanösvényen sétálva megismerkedhetsz a helyi fafajokkal és lágyszárúakkal is, valamint az erdő természetes megújulásával, azzal a folyamattal, amikor a kidőlt fák helyén különböző korú újulatfoltok jelennek meg. Az erdei iskola mellett fa játszótér, az út felénél az Almás-patak forrásánál pedig kiépített szalonnasütő hely vár.

 **Helyszín:** Sasrét

NAGYMÁTÉ TANÖSVÉNY

Az ösvény a Nagymáté Vadászhatár körülölelő 9,4 hektár területű csodálatos arborétumban található. Az útvonalat sajátos hangulatú, tájba simuló szobrok kísérik, amelyeket a Pécsi Tudományegyetem hallgatói készítettek. A körülbelül fél óra alatt bejárható ösvény megismerteti a Zselic védett növény- és állatfajaival, őshonos fafajaival és gombáival, valamint a helyi vadgazdálkodással. Az őshonos fafajok mellett olyan ritkaságokkal is találkozhatasz itt, mint az oregoni hamisciprus, a vérbükk, a keleti luc vagy az óriás mamutfenyő.

 **Helyszín:** Tormás



ÉBREDJ TE IS A TERMÉSZETBEN!

Ha szeretnél egy napnál több időt tölteni a természetben – akár egy túrázással töltött hosszúhétvégét tervezel, akár a Dél-dunántúli Kéktúra kilométereit gyűjtöd éppen –, töltsd az éjszakákat is a természetben! Ahogy szerte az országban, úgy itt is újonnan épített vagy felújított, tiszta turisztaszállások várnak. Fedezd fel őket, és válaszd ki a neked legjobban tetszőt következő kalandozásodra! Így a természet ölelésében maradv igazán kiadósat pihenhetsz, feltölthetsz, teljesen kikapcsolódva a hétköznapokból.



METEOR KULCSOSHÁZ

Simonfán, a templom melletti egykori iskolaépületben alakították ki az immár felújított kulcsosházat. Teraszáról a kedvező fekvésnek köszönhetően pompás kilátás nyílik a településre, háttérben a Zselic dombjaival. A kulcsosház a Zselici Tájvédelmi Körzet kapujában fekszik, Kaposvártól 10, Szigetvártól 40 kilométerre. A ház mellett elhalad a Dél-dunántúli Kéktúra és több más túraútvonal is. Ha pedig bringáznátok egyet a környéken, ne hagyjátok ki a 2022-es Év Kerékpárútját a közeli Deseda-tónál!

 **Helyszín:** Simonfa

 **Férőhely:** 40 fő



HARACSI VENDÉGHÁZ

Kaposvártól mintegy 20 kilométerre, a zselici erdőben található a Haracsi Vendégház. A Dél-dunántúli Kéktúra mentén található vendégházat a magasabb igényű természetjáró turisták részére ajánljuk. A ház 3 db 3 férőhelyes, saját fürdőszobával ellátott szobával rendelkezik, a nappaliban pedig további 2 fő számára van hely. A vendégeket teljesen felszerelt konyha és egy közösségi tér is várja. A teraszról és a nyári konyhából hangulatos kilátás nyílik az erdőre, így egy kiadós túra után az élményteli pihenés is garantált.

 **Helyszín:** Zselickisfalud, Kardosfapuszta

 **Férőhely:** 6+5 fő



GYERTYÁNOSI GYÖNGYVIRÁG KULCSOSHÁZ

Kaposvár határában, de már Zselickislak területén vár a Gyertyánosi Gyöngyvirág Kulcsosház. Az épület 1 db 3 és 1 db 4 férőhelyes szobával rendelkezik, pótágyakon pedig további 5 fő elszállásolására van lehetőség. A házban jól felszerelt konyha és étkező, udvarán pedig egy 15, valamint egy 40 fő befogadására alkalmas filagória található. A hangulatos főzéshez tűzrakóhely és kemence is rendelkezésedre áll. A közelben változatos túraútvonalak várnak: a legendás Négytestvér-forrás, avarkori ásatások, valamint egy horgászto is felfedezésre hívogat.

 **Helyszín:** Kaposvár, Gyertyánosi parkerdő

 **Férőhely:** 7+5 fő



Fotó: Katika Tanya

KATICA TANYA ÉLMÉNYKÖZPONT ÉS TURISTAHÁZ

A turistaház 8 szobájában összesen 70 férőhellyel, önellátásra berendezett konyhával várja vendégeit. A főépület mellett 5 apartmanház, 6 db 8 fős faház, valamint egy kemping is található, ahol 50 sátorhely, 10 lakókocsihely és különálló vizesblokk áll rendelkezésre. A területen játszótér, búboskemence, kültéri főző- és tűzrakóhely, valamint egy 80 fős esőbeálló is található. Az élményközpont küldetése, hogy vendégei a lehető legkisebb ökológiai lábnyomot hagyják ott tartózkodásuk alatt, így ha fontos számodra környezetet védelme, ennél megfelelőbb szálláshelyet nem is ajánlhatunk!

 **Helyszín:** Patca

 **Férőhely:** 162 fő

Honlapunkon minden turistaház elérhetőségeit és részletes adatlapját megtalálod:



EZT KÓSTOLD MEG, HA ERRE JÁRSZ!

A zselici gasztronómia és a vadételek elválaszthatatlanok egymástól. Ez nem véletlen, hiszen a Zselic története, mondavilága, gasztronómiája szervesen kapcsolódik az erdőhöz, a vadászathoz és a vadételekhez. Sok az érintetlen terület, a békés „Isten háta mögötti” kis település, amely kiváló lehetőséget ad az egészséges élelmiszerek, a helyi termékek illetve az abból készített ételek előállításához. A térség gombában és ehető erdei vadnövényekben is igen gazdag. A helyi szakemberek kiválóan hasznosítják a helyi adottságokat, és használják a helyi alapanyagokat. Egy fárasztó túra után biztosan új erőre kapsz a jellegzetes zselici fogásoktól.



SZARVAS COMB, VADAS MÁRTÁSSAL, ZÖLDFÜSZERES ZSEMLEGOMBÓCCAL.

Ezt az ételkülönlegességet a Nagymáté Vadászház és Étterem séfje alkotta meg. A szarvas természetesen a helyi erdőkből, a zöldfűszerek jelentős része is a környékről származik. A jellegzetesen fűszerezett páclé, amelyben a hús legalább 8 órát áll és pácolódik, a vadas egyik legfontosabb ízádjá.

A MOZSGÓI KAKASPÖRKÖLT

Messze földön híres a Mozsgói kaspörkölt, melynek titka az itt élők generációról generációra átörökölt évszázados hagyományában rejlik. A pörkölt legfontosabb hozzávalói a falusi udvarban kapirgáló kétéves kakas, a lassú, türelmes főzés, a legjobb minőségű kalocsai, vagy szegedi piros paprika, valamint a jóféle mozsgói vörösbor. A kaspörköltnek minden évben külön fesztivált is szentelnek, melyre határon innen és túl, számos településről érkeznek a látogatók.





KABA KECSKE GRILLSAJT

Egy specialitás, amit csak Almáskeresztúron, a Kaba farmon kóstolhatsz. A kicsiny, zöld dombok között megbúvó zsákfalut ma már százan sem lakják. Itt él a guineai-magyar származású Lamine és felesége, a svájci Simone, a Kaba Farm létrehozói és lakói. A saját kezűleg gyártott friss fiatal kecskesajtot pirított formában tálalják. Kívül ropogós, belül puha lágy, melyhez batáta püré pirított rozsmaringos lilahagyma toppal és almaecetes-mézés saláta bouquet kerül a tányérra.



VADDISZNÓSÜLT ÁFONYAMÁRTÁSSAL

A Kardosfa Hotel is a vadételekre specializálódott, a vaddisznósült áfonyamártással az egyik zászlóshajója a szálloda éttermének. A Zselic lankáin fellelhető boggyós gyümölcsökből készítik a mártást, míg a vadételek alapanyagait a SEFAG Zrt. biztosítja a helyi vadállományból. Kardosfától 5 kilométerre pedig egy ökofalu, Visnyeszéplak található ahol a további alapanyagok nagy részét (gyümölcsöket, gombákat, sajtokat) termesztik, illetve gyűjtik.

A BŐSZÉNFAI VADBURGER

Mindenki számára emlékezetes élményt nyújt a vegyszermentes környezetben tenyésztett, saját vadfeldolgozóban előkészített vadhúsból készülő úgynevezett vadburger. Frissen sültöt buciban, házi csalamádéval és pirított szalonnával tálalva kerül a vendégek asztalára a Bőszénfai Szarvasfarm éttermében.



Tervezd meg a zselici gasztrotúrát a zrinyi-zoldut.hu weboldalon segítségével!



HASZNOS ELÉRHETŐSÉGEK



Duna-Dráva Nemzeti Park Igazgatóság

7625 Pécs, Tettye tér 9.

☎ +36 72 517 200; +36 30 288 1308

✉ dunadrava@ddnp.hu

🌐 ddnp.hu

Zselici Csillagpark

7477 Zselickisfalud, 064/4 hrsz

☎ +36 82 505 180; +36 30 190 7360

✉ info@zselicicsillagpark.hu

🌐 zselicicsillagpark.hu/

Túrabázis Szigetvár

7900 Szigetvár, Dózsa György u. 14.

☎ +36 30 342 5418

✉ info@zrinyi-zoldut.hu

🌐 zrinyi-zoldut.hu

Szigetvári Zrínyi Vár

7900 Szigetvár, Vár u.19.

☎ +36 73 310 121

✉ szigetvarivar75@gmail.com

🌐 varszigetvar.hu

Mozsgó Biedermann kápolna

7932 Mozsgó, Batthyány u. 7.

☎ +36 73 544 018; +36 20 229 7147

☎ +36 73/544 019

✉ mozzgopolgarmester@gmail.com

🌐 mozzgo.hu

Katica Tanya Élmenyközpont

7477 Patca, Hrsz 025

☎ +36 30 411 6002

✉ info@katicatanya.hu

🌐 katicatanya.hu; kalandpark.hu

📘 katicatanya

Bószénfai Szarvasfarm

(Magyar Agrár- és Élettudományi Egyetem
Vadgazdálkodási Tájéközpont)

7475 Bószénfa, Malom u. 3.

☎ +36 82 570 519; +36 20 977 6289

✉ danine.udvardy.tunde@uni-mate.hu

🌐 szarvasfarm.uni-mate.hu

Szennai Skanzen

7477 Szenna, Rákóczi u. 2.

☎ +36 82 584 013

✉ szenna@szenm.hu

🌐 szennai.skanzen.hu/hu

Fekete István Látogatóközpont,

Deseda-tó

7400 Toponár, Deseda

ÉSZ 46°24'01,82"; KH 17°49'02,87'

☎ +36 20 310 2639

✉ deseda@smmi.hu

🌐 deseda.smmi.hu/

Tourinform Kaposvár

7400 Kaposvár, Fő u. 1.

☎ +36 82 512 921

✉ kaposvar@tourinform.hu

🌐 tourinformkaposvar.hu

Zselicvölgy Szabadidőfarm

7473 Hajmás, Hrsz 073/4

☎ +36 82 370 655, +36 30 526 8053

✉ info@zselicvolgy.hu

🌐 zselicvolgy.hu

Bükkösi Ökopark

7682 Bükkösd, hrsz. 066/2

☎ +36 30 335 2034

✉ info@okobukkosd.hu

🌐 okobukkosd.hu

Ibafai pipamúzeum

7935 Ibafa, Arany János u. 2.

📍 Lakatos Sándorné.

7935 Ibafa, Kossuth Lajos utca 12.

Nincs állandó nyitva tartás, a gondnokot kell hívní!

☎ +36 73 454 093

🌐 www.ibafa.hu/pipamuzeum

AZ AKTÍVAN ITTHON KIADVÁNYSOROZAT EDDIG MEGJELENT KÖTETEI:



Lapozz bele
a kiadványainkba!

- | | | |
|--------------------------------|--------------------------------------|------------------------------------|
| 1 Soproni-hegység és Fertő-táj | 11 Vértes és Gerecse | 20 Mátra |
| 2 Kőszegi-hegység | 12 Velencei-tó és Völgyvidék | 21 Bükk |
| 3 Vasi-Hegyhát | 13 Mecsek és Villányi-hegység | 22 Aggteleki-karszt és Cserhát |
| 4 Órség és Vendvidék | 14 Gemenc | 23 Zemplén |
| 5 Szigetköz és Pannonhalma | 15 Dunakanyar | 24 Tokaj-Hegyalja és Bodrog-völgye |
| 6 Bakony | 16 Budapest | 25 Felső-Tisza-vidék és Nyírség |
| 7 Balaton-felvidék | 17 Börzsöny | 26 Tisza-tó és Hortobágy |
| 8 Murafölde és Kis-Balaton | 18 Cserhát | 27 Körösök vidéke |
| 10 Zselic | 19 Palócföld/Novohrad-Nógrád Geopark | 28 Magyarország vizei |

AKTÍVAN A ZSELICBEN KALANDOK ERDŐORSZÁG VADONJÁBAN

Kiadó: Aktív- és Ökoturisztikai Fejlesztési Központ Nonprofit Kft.

Nyomdai kivitelezés: CC Printing Kft.

Kiadás éve: 2023, Ingyenes kiadvány

A kiadvány termék megjelenítést tartalmaz!





AKTIVMAGYARORSZAG.HU

f Aktív Magyarország @ aktiv.magyarország